

Условные обозначения:

№ п/п	Наименование	Символ	Примечание
1	Границы населенных пунктов	—	
2	Границы земельных участков	—	
3	Границы зон с особыми условиями использования территорий	—	
4	Границы зон охраны объектов культурного наследия	—	
5	Границы зон охраны объектов культурного наследия (памятников истории и культуры)	—	
6	Границы зон охраны объектов культурного наследия (памятников истории и культуры) федерального значения	—	
7	Границы зон охраны объектов культурного наследия (памятников истории и культуры) регионального значения	—	
8	Границы зон охраны объектов культурного наследия (памятников истории и культуры) местного значения	—	
9	Границы зон охраны объектов культурного наследия (памятников истории и культуры) государственного значения	—	
10	Границы зон охраны объектов культурного наследия (памятников истории и культуры) местного значения	—	

Территориальные зоны:

№ п/п	Наименование	Цвет
1	Зона с особыми условиями использования территорий	Желтый
2	Зона с особыми условиями использования территорий	Оранжевый
3	Зона с особыми условиями использования территорий	Фиолетовый
4	Зона с особыми условиями использования территорий	Синий
5	Зона с особыми условиями использования территорий	Зеленый
6	Зона с особыми условиями использования территорий	Красный
7	Зона с особыми условиями использования территорий	Светло-зеленый
8	Зона с особыми условиями использования территорий	Светло-голубой
9	Зона с особыми условиями использования территорий	Светло-серый
10	Зона с особыми условиями использования территорий	Светло-коричневый

Территории, для которых не установлены градостроительные регламенты:

№ п/п	Наименование	Цвет
1	Территории, для которых не установлены градостроительные регламенты	Светло-голубой

Согласно плану, составленному в соответствии с требованиями законодательства Российской Федерации (№ 1/04)

Исполнитель	Исполнитель	Дата	№
Исполнитель	Исполнитель	Дата	№
Исполнитель	Исполнитель	Дата	№
Исполнитель	Исполнитель	Дата	№

- Границы населенных пунктов, в отношении которых предусмотрено введение особого режима территории
- Границы зон с особыми условиями использования территорий

№ п/п	Имя	Подпись	Дата
1	Выполнил	Иванов И.И.	08.23
2	Проверил	Петров П.П.	08.23
3	Утвердил	Сидоров С.С.	08.23

3809-0017-0/0-1296-1777-04

Муниципальный газопровод среднего давления в границах д. Старосельского и д. Фашино с использованием газопроводных сетей Сашиного Новосибирской области

Состав	Лист	Листов
1	1	1

Сейчас располагается архивная планировочная документация № 150000

ООО "СМ" Новосибирск


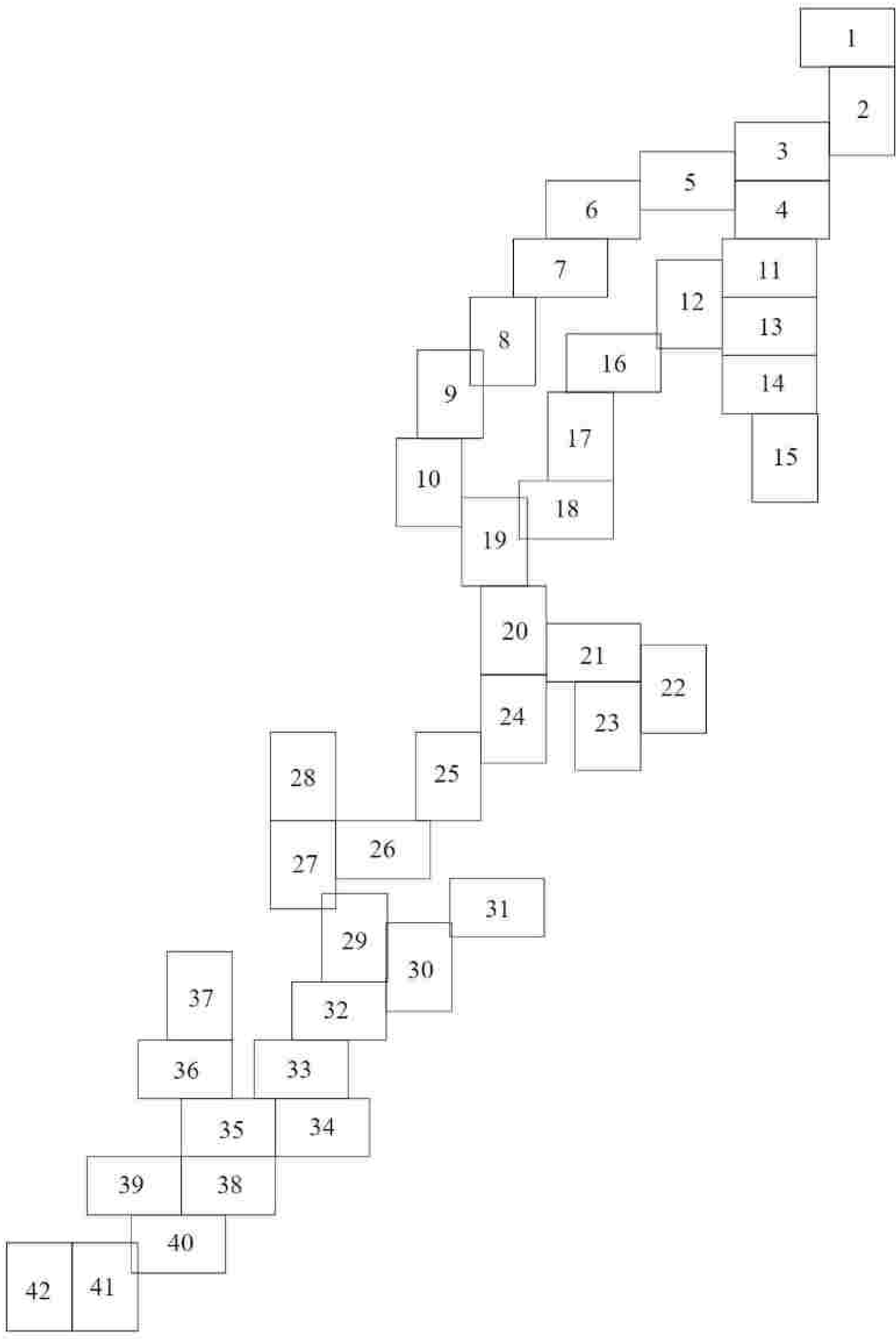


Схема расположения листов



Условные обозначения

- | | |
|--|---|
| <ul style="list-style-type: none"> Граница территории, в которой ведется археологические исследования (включая территорию) Границы зоны исследования (включая территорию объекта) Границы и зоны археологического памятника, археологические объекты (в том числе) Границы зон охраны археологического памятника Границы и зоны культурного наследия | <ul style="list-style-type: none"> Ограждение территории, ИС, охраняемая зона Зона археологического памятника и зоны ИС Зона культурного наследия Зона археологического памятника Зона культурного наследия Зона охраны памятника |
|--|---|

Имя	Подпись	Дата
Валентин		08.23
Григорьев		08.23
Николаев		08.23

2023/001/1.0/0.12/0-1/11.2/1			
Исследования археологического памятника			
в границах - г. Москва - г. Москва - г. Москва - г. Москва			
в границах и археологического памятника, объекта культурного наследия			
Объект исследования и проект исследования		Средств	Итого
0		6	6
Итого		000700	
Итого			

Шкала: 1:1000
 Дата: 08.23
 Лист: 1 из 1



Условные обозначения

- | | | | |
|--|---|--|---|
| | Граница территории, в границах которой осуществляется строительство объектов недвижимости | | Граница участка, 75% отведенная детям |
| | Границы зон с особыми условиями использования территорий | | Граница территории, отведенной для размещения объектов недвижимости |
| | Границы зон с особыми условиями использования территорий: территории размещения объектов недвижимости | | Зона размещения объектов недвижимости |
| | Границы зон с особыми условиями использования территорий: территории размещения объектов недвижимости | | Зона размещения объектов недвижимости |
| | Границы зон с особыми условиями использования территорий: территории размещения объектов недвижимости | | Зона размещения объектов недвижимости |

Имя	Колл. гл.	Подп. Арх.	Подпись	Дата
Викторий	Колл. гл.	Арх.		08.23
Григорий	Колл. гл.	Арх.		08.23
Николай	Колл. гл.	Арх.		08.23

0000 001 01010 1296-0117 04			
Проект планировки и проект застройки территории			
Листов	№	Итого	№
	11	1	42
000/124 в Санкт-Петербурге			



Условные обозначения

- | | | | |
|--|---|--|---|
| | Граница территории, в границах которой осуществляются работы по устройству тротуара | | Граница участка, ИС, кадастровый участок |
| | Граница территории, в границах которой осуществляются работы по устройству тротуара | | Граница территории, ИС, кадастровый участок |
| | Граница территории, в границах которой осуществляются работы по устройству тротуара | | Зона пешеходного движения |
| | Граница территории, в границах которой осуществляются работы по устройству тротуара | | Зона обслуживания объектов |
| | Граница территории, в границах которой осуществляются работы по устройству тротуара | | Зона обслуживания объектов |
| | Граница территории, в границах которой осуществляются работы по устройству тротуара | | Зона пешеходного движения |

3038-011/0/01296-011/04					
Инженерное изыскание территории для строительства тротуара					
в границах: от ул. Мухоморова до ул. Свободы					
в границах: от ул. Мухоморова до ул. Свободы					
Исполнители:	Исполнитель:	Исполнитель:	Исполнитель:	Исполнитель:	Исполнитель:
Иванов И.И.	Петров П.П.	Сидоров С.С.	Кузнецов К.К.	Лебедев Л.Л.	Зайцев З.З.
Подпись:	Подпись:	Подпись:	Подпись:	Подпись:	Подпись:
Проект тротуара и проект инженерных сетей				Средств	Лист
Схема инженерных сетей в границах территории, подлежащей строительству тротуара				0	42
№ 1296				ООО "СВ" г.Великий Новгород	

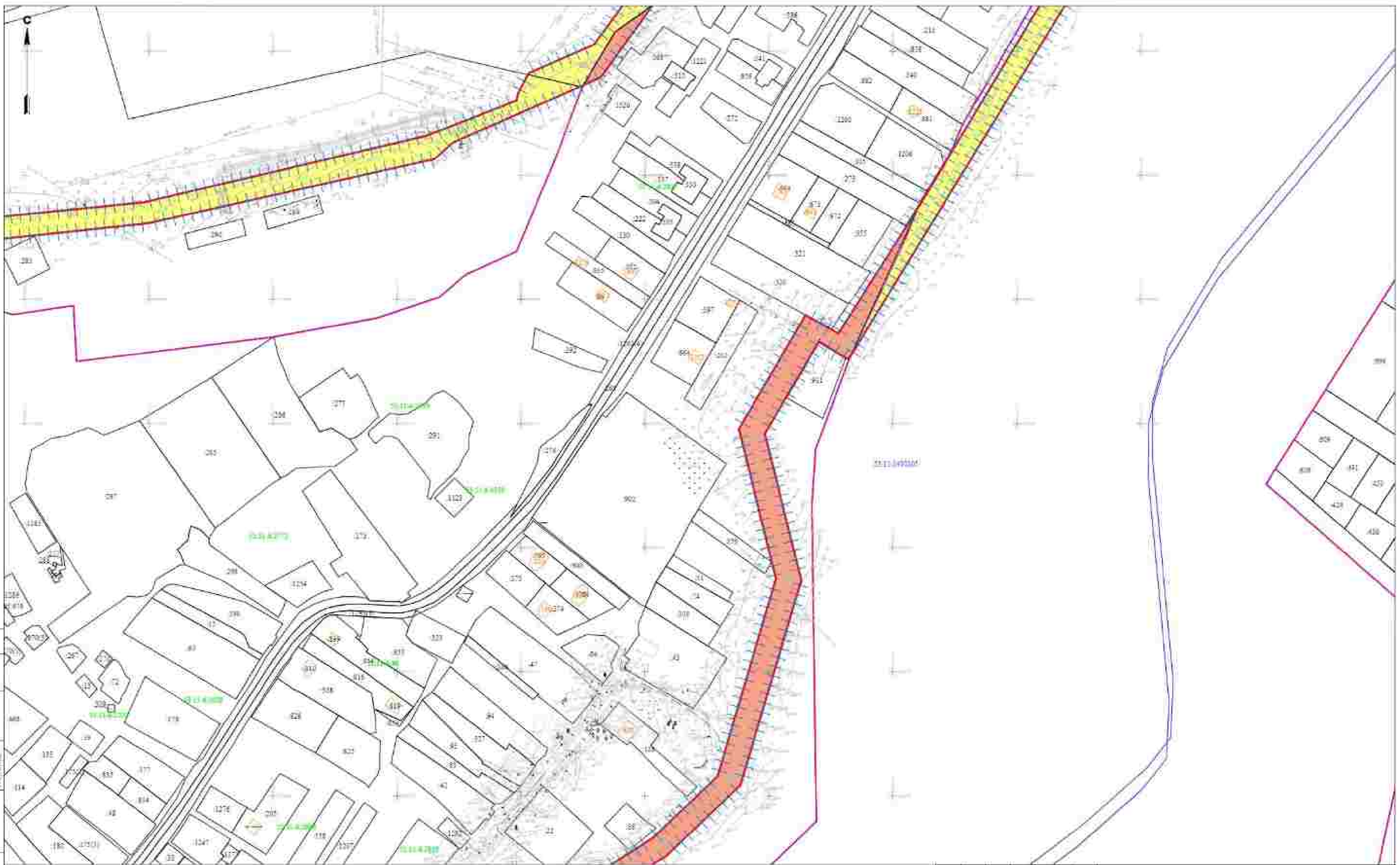


Символьное обозначение

- | | | | |
|--|--|--|---|
| | Условие планировки, если имеются
иные проекционные материалы
проектной организации | | Граница участка ИЖС, выделенной участка |
| | Границы зон территориального
различия зонирования объектов | | Граница территории, указанной в законе |
| | Ориентир в виде выделенных участков, отведенных
для размещения объектов | | Зоны зеленых насаждений |
| | Ориентир в виде старинных, исторических
зданий и объектов | | Зоны инженерных коммуникаций |
| | Ориентир в виде выделенных объектов | | Зоны инженерных коммуникаций |
| | | | Зоны зеленых насаждений |

ИЖС 001/01/010/0296-01/1/01				
Проект планировки и проект межевания территории с кадастровым номером 50/01/010/0296-01/1/01 с кадастровым номером 50/01/010/0296-01/1/01				
Имя	Кол-во	Лист	Дата	Время
Иванов И.И.	1	1	08.23	10:00
Петров П.П.	1	1	08.23	10:00
Сидоров С.С.	1	1	08.23	10:00
Проект планировки и проект межевания территории				Листов 11
С целью использования территории в период подготовки проекта планировки территории N 1/2023				Листов 3
ООО ТОО «Земельная»				Листов 42

Шкала 1:1
 Дата 10.10.2023
 Составитель: [Имя]
 Проверил: [Имя]
 Инженер: [Имя]



Целевые обозначения

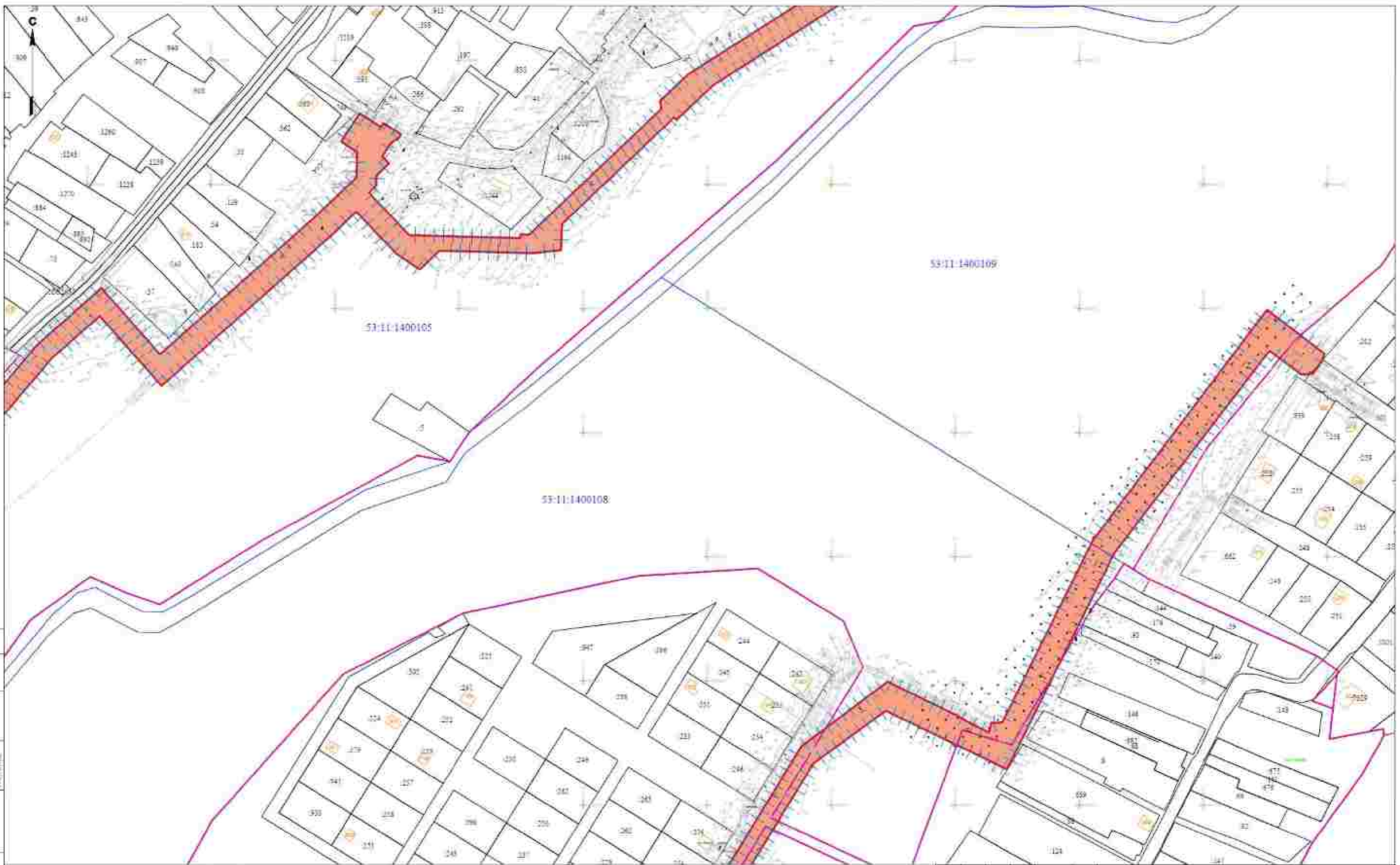
- | | | | |
|--|---|--|--|
| | Границы территории, в отношении которой осуществляется подготовка документации по планировке территории | | Границы территории, на которой осуществляется подготовка документации по планировке территории |
| | Границы зон, в отношении которых осуществляется подготовка документации по планировке территории | | Границы зон, в отношении которых осуществляется подготовка документации по планировке территории |
| | Границы зон, в отношении которых осуществляется подготовка документации по планировке территории | | Зоны, в отношении которых осуществляется подготовка документации по планировке территории |
| | Границы зон, в отношении которых осуществляется подготовка документации по планировке территории | | Зоны, в отношении которых осуществляется подготовка документации по планировке территории |
| | Границы зон, в отношении которых осуществляется подготовка документации по планировке территории | | Зоны, в отношении которых осуществляется подготовка документации по планировке территории |
| | Границы зон, в отношении которых осуществляется подготовка документации по планировке территории | | Зоны, в отношении которых осуществляется подготовка документации по планировке территории |

Итого: 11 листов					
Итого: 42 листа					
Имя	Колл. №	Лист	Дата	Подпись	Дата
Викторина	11	4	2023		08.23
Иванова	11	4	2023		08.23

11. 4 42

Согласовано:

11. 4 42



53:11:1400105

53:11:1400109

53:11:1400108

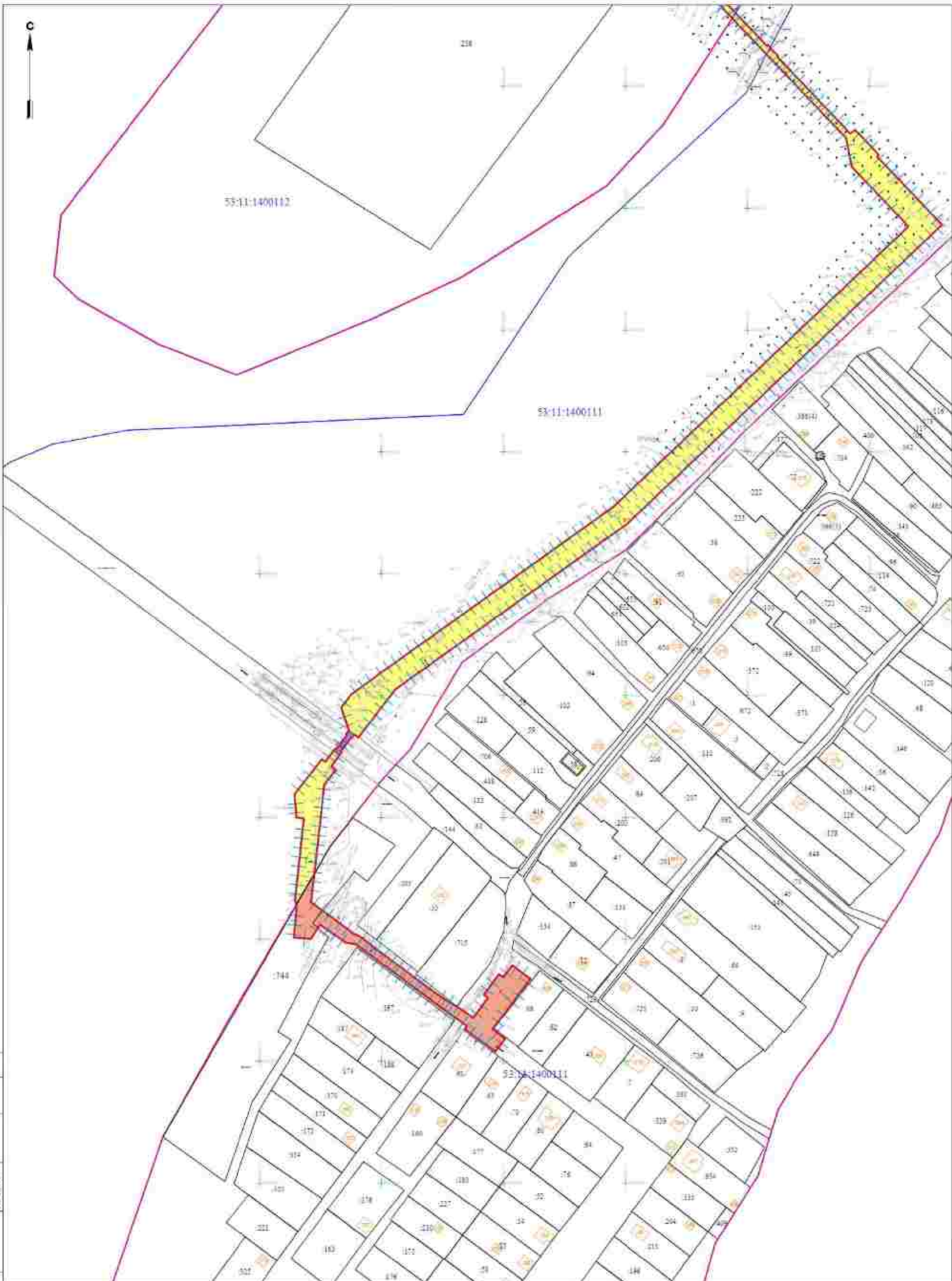
Условные обозначения

- | | | | |
|--|--|--|---|
| | Граница территории, в которой действует режим охраны объектов культурного наследия | | Граница участка, по которому выдана ипотека |
| | Границы зон охраны объектов культурного наследия | | Граница территории, по которой выдана ипотека |
| | Границы зон охраны объектов культурного наследия | | Зона выделенной территории |
| | Границы зон охраны объектов культурного наследия | | Зона государственной собственности |
| | Границы зон охраны объектов культурного наследия | | Зона государственной собственности |
| | Границы зон охраны объектов культурного наследия | | Зона выделенной территории |

53:11:1400108-01/02/03/04					
Информация об объекте недвижимости					
№ п/п	№ документа	Дата	Содержание документа	№ документа	Дата
1	53:11:1400108-01/02/03/04	08.23	Выдана ипотека	53:11:1400108-01/02/03/04	08.23
2	53:11:1400108-01/02/03/04	08.23	Выдана ипотека	53:11:1400108-01/02/03/04	08.23
3	53:11:1400108-01/02/03/04	08.23	Выдана ипотека	53:11:1400108-01/02/03/04	08.23

53:11:1400108-01/02/03/04			
Информация об объекте недвижимости			
№ п/п	№ документа	Дата	Содержание документа
1	53:11:1400108-01/02/03/04	08.23	Выдана ипотека
2	53:11:1400108-01/02/03/04	08.23	Выдана ипотека
3	53:11:1400108-01/02/03/04	08.23	Выдана ипотека

53:11:1400108-01/02/03/04			
Информация об объекте недвижимости			
№ п/п	№ документа	Дата	Содержание документа
1	53:11:1400108-01/02/03/04	08.23	Выдана ипотека
2	53:11:1400108-01/02/03/04	08.23	Выдана ипотека
3	53:11:1400108-01/02/03/04	08.23	Выдана ипотека



Условные обозначения

- | | | | |
|--|---|--|--|
| | Границы земельных участков, в отношении которых не установлен кадастровый номер | | Границы земельных участков, не имеющих кадастрового номера |
| | Границы земельных участков, в отношении которых не установлен кадастровый номер | | Границы земельных участков в виде зон |
| | Границы земельных участков, в отношении которых не установлен кадастровый номер | | Зоны изъятия земель |
| | Границы земельных участков, в отношении которых не установлен кадастровый номер | | Зоны обременения земель |
| | Границы земельных участков, в отношении которых не установлен кадастровый номер | | Зоны размещения |
| | Границы земельных участков, в отношении которых не установлен кадастровый номер | | Зоны охраны земель |

№ п/п	Имя, Фамилия, Инициалы	Подпись	Дата
1	Иванов Иван Иванович		08.23
2	Петров Петр Петрович		08.23
3	Сидоров Сергей Сергеевич		08.23

30308-001/01/01296-001/04

Инвентаризация земельной территории
в границах территории, подлежащей изъятию
для государственных нужд Российской Федерации

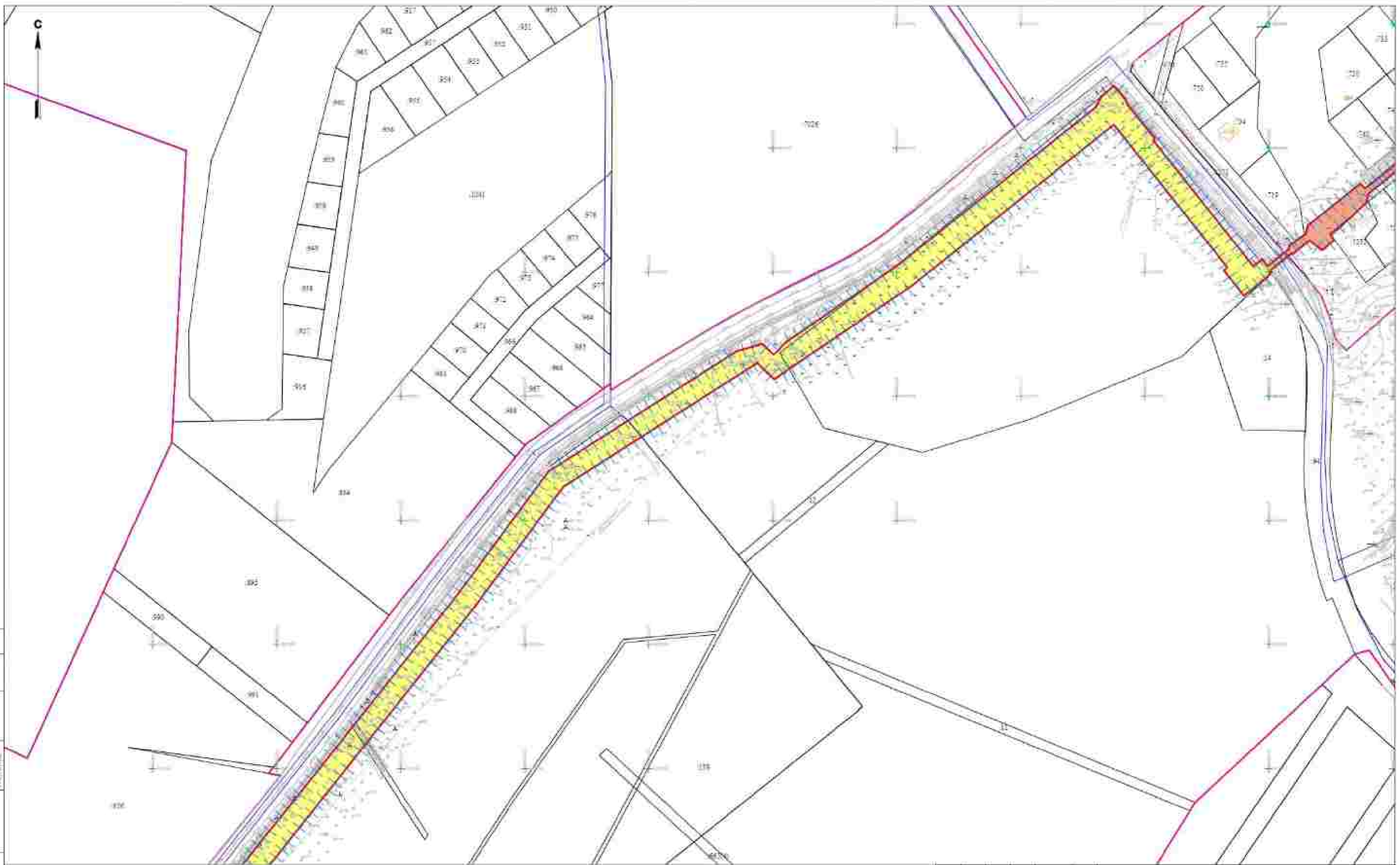
№	Иван	Инициал
0	E	42

Дата составления документа: 08.23

Место составления документа: 08.23

Место составления документа: 08.23

Место составления документа: 08.23



Условные обозначения

- | | | | |
|--|--|--|--|
| | Границы территории, в пределах которой осуществляются работы по устройству тротуаров | | Границы участка ИО, охватываемого проектом |
| | Границы зоны обслуживания инженерных объектов | | Границы территории, охватываемой проектом |
| | Границы зон размещения объектов, подлежащих изъятию земель | | Зоны размещения объектов |
| | Границы зон размещения объектов, подлежащих изъятию земель | | Зоны размещения объектов |
| | Границы зон размещения объектов, подлежащих изъятию земель | | Зоны размещения объектов |
| | Границы зон размещения объектов, подлежащих изъятию земель | | Зоны размещения объектов |

№ п/п	Имя	Фамилия	И.О. Фамилия	Подпись	Дата
1	Васильев	Игорь	И.А.		08.23
2	Григорьев	Игорь	Е.А.		08.23
3	Иванов	Игорь	Е.А.		08.23

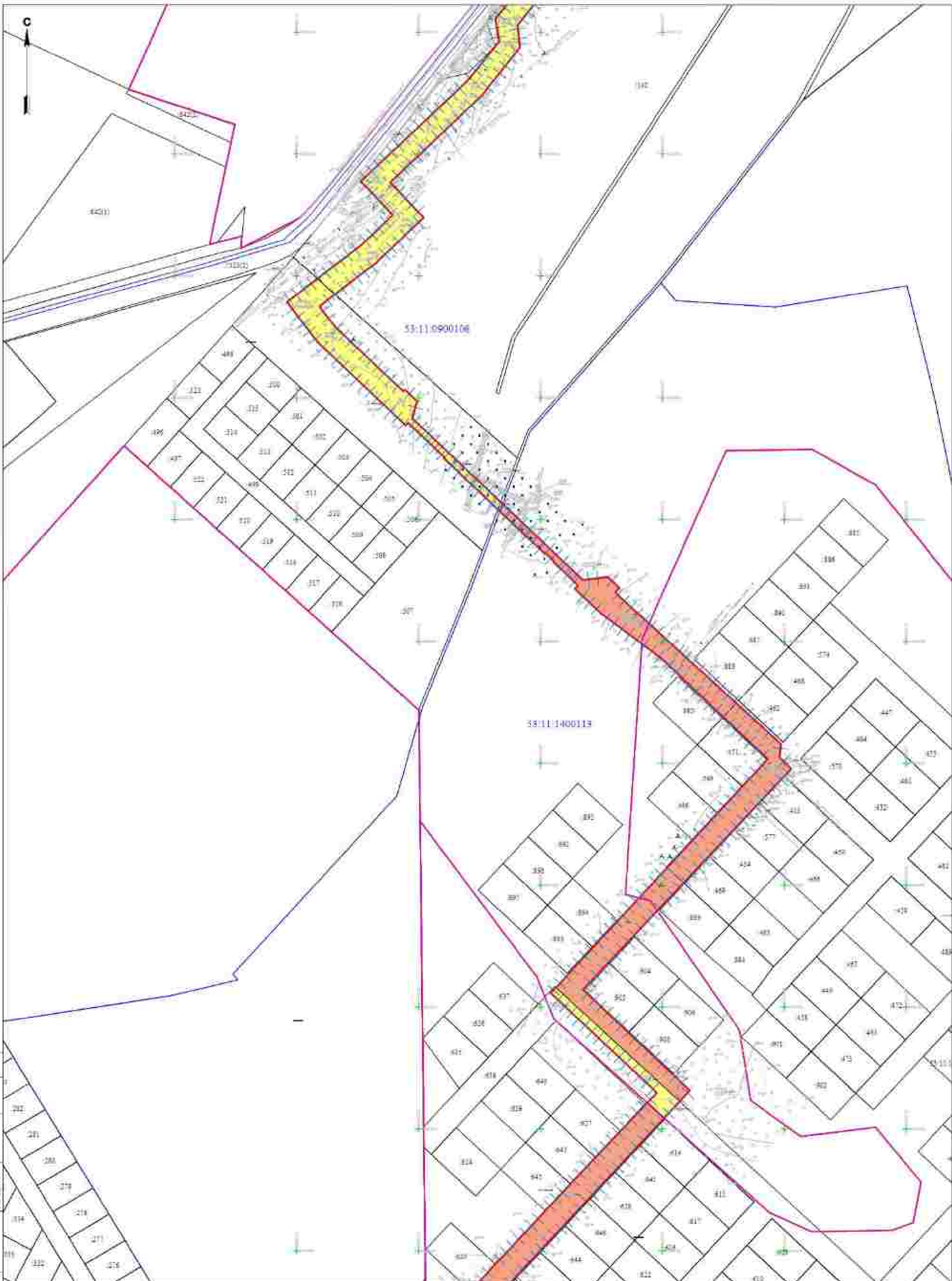
3000 001 11/010 1296-011 0-1

Проектная документация на строительство объектов в границах территории, подлежащей изъятию земель, для размещения объектов ИО

Проект планировки и проект межевания территории

№ листа	Итого	Листов
11	16	42

Генеральный директор ООО "ИП" / И.И. Иванов

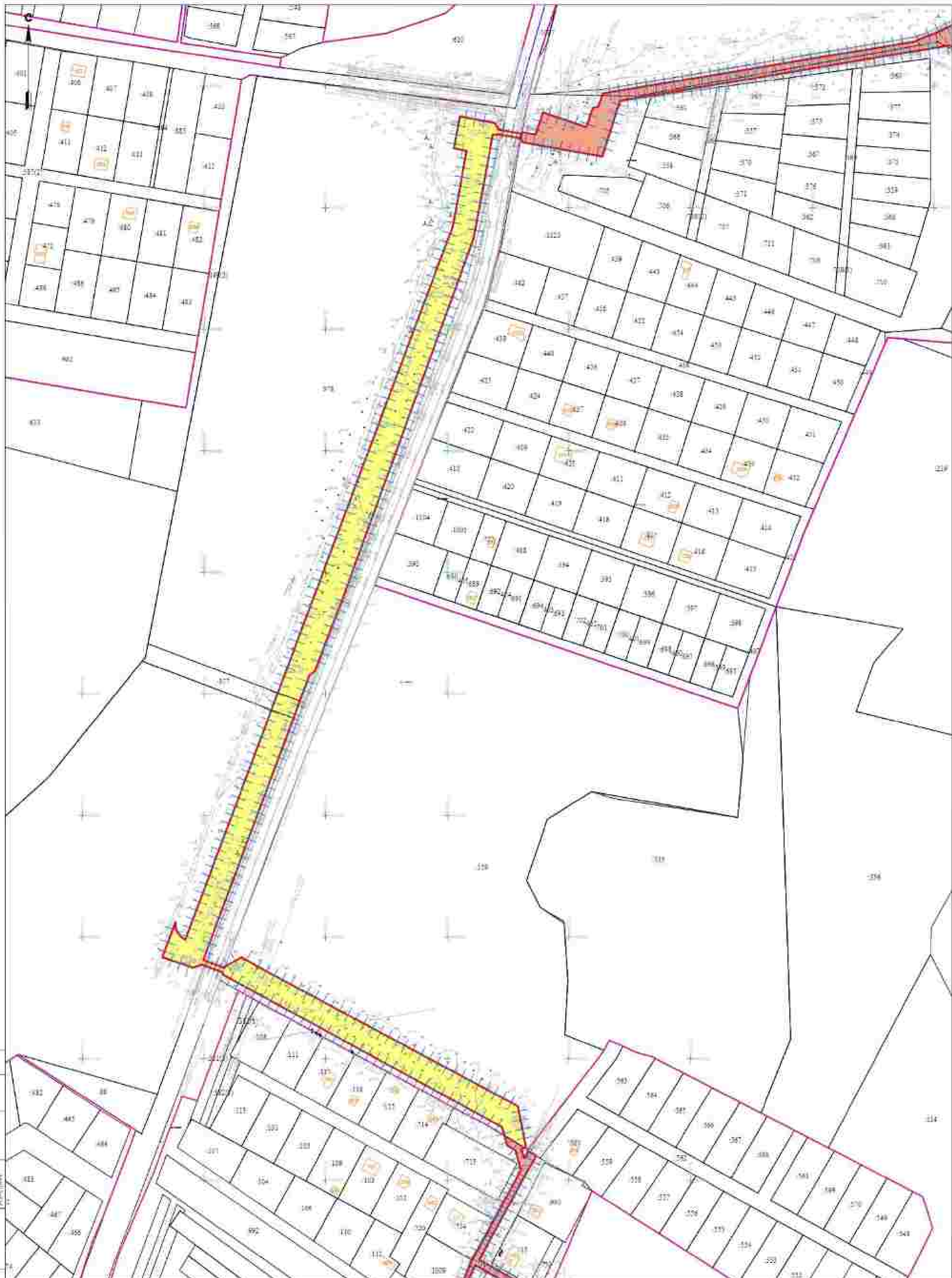


Базовые обозначения

- | | | | |
|--|--|--|--|
| | Зеленая территория, в границах которой осуществляются работы по устройству тротуаров | | Граница участка, ИС, исключительная зона |
| | Границы зоны обслуживания обслуживаемых объектов | | Зеленая территория и зона ИС |
| | Границы и зоны обслуживания объектов | | Зона исключительной зоны |
| | Границы и зоны обслуживания объектов | | Зона обслуживания объектов |
| | Границы и зоны обслуживания объектов | | Зона обслуживания объектов |
| | Границы и зоны обслуживания объектов | | Зона обслуживания объектов |

№ п/п	Ф.И.О.	Подпись	Дата
1	Иванов Иван Иванович	<i>[Signature]</i>	08.23
2	Петров Петр Петрович	<i>[Signature]</i>	08.23
3	Сидоров Сергей Сергеевич	<i>[Signature]</i>	08.23

3000-001/0/0/0296-001/04			
Проект планировки и проекта застройки территории			
1. Участок - 2. Микрорайон - 3. Стрелка Попова - 4. Фаза с благоустройством и озеленением территории, озеленением объектов культурного назначения			
		Средств	Листов
		0	17
		000/000 и додела	



Условные обозначения

- | | | | |
|--|--|--|--|
| | Границы территории, в отношении которой осуществляются полномочия органов государственной власти Республики Беларусь | | Границы территории ИС, выделенной земельным участком |
| | Границы или условные разграничения земельных участков | | Границы земельных участков и иных земель |
| | Границы и иные условные разграничения земельных участков, принадлежащих на праве собственности | | Земли населенных пунктов |
| | Границы и иные условные разграничения земельных участков | | Земли сельскохозяйственного назначения |
| | Границы и иные условные разграничения земельных участков | | Земли промышленности |
| | | | Земли лесного фонда |

Имя	Подпись	Дата
Валовский Александр А.		08.23
Горобович Николай Е.А.		08.23
Мазурский Николай Е.А.		08.23

3028 001/10/01296-001/04		
Инвентаризация земельных участков территории д. Сельцо - 1 Мухомы - 2 Сельцо Полюс - 2 Фасад с кадастровым и регистрационными данными объектов недвижимого имущества		
Средняя	Итого	Листов
0	0	42
Листов подписано и протокол заседания комиссии		
Схема использования территории в натурой подписи по плану инвентаризации территории № 00000		
000000		



- Условные обозначения**
- Границы земельных участков, в которых имеются объекты недвижимого имущества, принадлежащие на праве собственности
 - Границы земельных участков, принадлежащих на праве собственности
 - Границы территории с землей лесной
 - Земельный участок
 - Земельный участок с кадастровым значением
 - Земельный участок
 - Земельный участок
 - Границы земельных участков, принадлежащих на праве собственности
 - Границы земельных участков, принадлежащих на праве собственности
 - Границы территории с землей лесной
 - Земельный участок
 - Земельный участок с кадастровым значением
 - Земельный участок
 - Земельный участок
 - Границы земельных участков, принадлежащих на праве собственности
 - Границы земельных участков, принадлежащих на праве собственности
 - Границы территории с землей лесной
 - Земельный участок
 - Земельный участок с кадастровым значением
 - Земельный участок
 - Земельный участок

Информация об объекте недвижимости				
№	Код	Классификация	Площадь	Дата
1	01	Земельный участок	0,00	01.01.2023
2	02	Земельный участок	0,00	01.01.2023

Информация о проекте			
Проект планировки и проекта межевания территории			
№	Лист	Кол-во	Дата
1	1	1	01.01.2023

Информация о документе			
Согласованная проектная документация			
№	Лист	Кол-во	Дата
1	1	1	01.01.2023

Составитель: [Имя Фамилия Инициалы]
 Проверил: [Имя Фамилия Инициалы]
 Утвердил: [Имя Фамилия Инициалы]

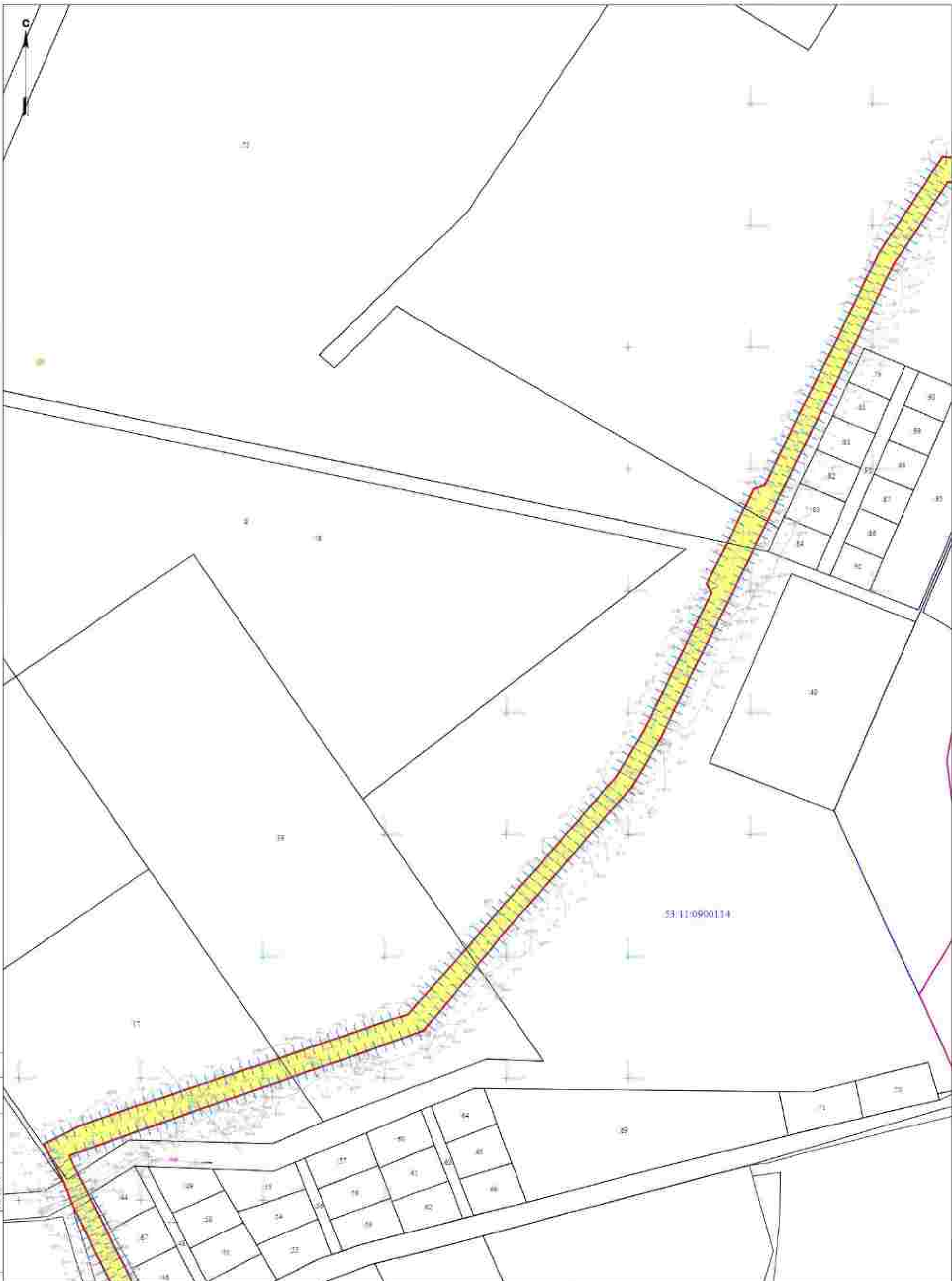


- Символика объектов**
- Границы территории, в границах которой осуществляется подготовка проекта застройки
 - Границы территории, в границах которой осуществляется подготовка проекта застройки
 - Границы и линии инженерных сетей, пролегающих по территории участка
 - Границы и линии (технических, технических) застройки участка
 - Границы и линии застройки территории

- Границы объектов ИЖС, расположенных на участке
- Границы территории, в границах которой осуществляется подготовка проекта застройки
- Зоны планируемой застройки
- Зоны застройки территории
- Зоны планируемой застройки
- Зоны планируемой застройки

№ п/п	Ф.И.О. участника	Подпись	Дата
1	Иванов Иван Иванович	<i>[Signature]</i>	08.23
2	Петров Петр Петрович	<i>[Signature]</i>	08.23
3	Сидоров Сергей Сергеевич	<i>[Signature]</i>	08.23

3028-001/0/0/01296-001/04			
Информация об объекте недвижимости			
№ участка - 53:11:0900110 - 53:11:0900110 - 53:11:0900110 - 53:11:0900110			
Годовая стоимость земельного участка			
Средняя	Итого	Курс	Итого
0	24	42	
Экземпляр подготовлен в соответствии с проектом застройки территории			
Генеральный директор ООО "ИЖС" <i>[Signature]</i>			
И.И.И.И.И.			



53:11:0900114

Условные обозначения

- | | | | |
|--|---|--|---|
| | Граница территории, в отношении которой осуществляется государственная регистрация недвижимости | | Граница участка №1, выделенного из земель населенных пунктов |
| | Границы или планируемые границы земельных участков, принадлежащих на праве собственности | | Границы территории, в отношении которой осуществляется государственная регистрация недвижимости |
| | Границы и/или планируемые границы земельных участков, принадлежащих на праве собственности | | Земли населенных пунктов |
| | Границы и/или планируемые границы земельных участков, принадлежащих на праве собственности | | Земли населенных пунктов, занятые государственным имуществом |
| | Границы и/или планируемые границы земельных участков, принадлежащих на праве собственности | | Земли населенных пунктов, занятые государственным имуществом |
| | Границы и/или планируемые границы земельных участков, принадлежащих на праве собственности | | Земли населенных пунктов, занятые государственным имуществом |

№ п/п	Ф.И.О. участника	Подпись	Дата
1	Иванов Иван Иванович	<i>[Signature]</i>	08.23
2	Петров Петр Петрович	<i>[Signature]</i>	08.23
3	Сидоров Сергей Сергеевич	<i>[Signature]</i>	08.23

3038-001/10/01296-001/04

Инвентаризация территории территории №1, выделенной из земель населенных пунктов, в отношении которой осуществляется государственная регистрация недвижимости

Проект планировки и проекта застройки территории

Средняя	Южная	Северная
0	25	42

Схема использования территории в период подготовки проекта планировки территории №1/2023

000/100/1/2023

Составитель: [Name]
 Проверил: [Name]
 Дата: [Date]



Условные обозначения

- | | | | |
|--|--|--|--|
| | Ограждение территории, в границах которой производится строительство объектов недвижимости | | Границы участка, №, кадастровый номер |
| | Земельный участок, принадлежащий на праве собственности | | Границы территории, подлежащей изъятию |
| | Ограждение участка, принадлежащего на праве собственности | | Земельный участок, подлежащий изъятию |
| | Ограждение участка, принадлежащего на праве собственности | | Земельный участок, подлежащий изъятию |
| | Ограждение участка, принадлежащего на праве собственности | | Земельный участок, подлежащий изъятию |
| | Ограждение участка, принадлежащего на праве собственности | | Земельный участок, подлежащий изъятию |

3000 001 11 010 1296-0117 04						
Полномочия государственной власти						
С 14.03.2014 - 3.03.2015 - 3.03.2016 - 3.03.2017 - 3.03.2018						
С 14.03.2014 - 3.03.2015 - 3.03.2016 - 3.03.2017 - 3.03.2018						
Итого						
Имя	Кол-во	Классификация	Подпись	Дата		
Викторий	1	Исполнитель		08.23	Проект планировки и осевой планировки территории	
Григорий	1	Исполнитель		08.23		
Игорь	1	Исполнитель		08.23	Схема участка, подлежащего территории	
Игорь	1	Исполнитель		08.23		
					Итого	11
					Итого	26
					Итого	42



53:11:0900116

Складные обозначения

- | | | | |
|--|---|--|---|
| | Границы территории, в отношении которой в границах территории подготавливается проект планировки территории | | Границы участка №10, выделенного проектом |
| | Границы зон обслуживания объектов недвижимости | | Границы планируемой тротуарной дорожки |
| | Границы зон обслуживания объектов недвижимости, расположенных на территории участка, подлежащей изъятию | | Зоны газопроводов |
| | Границы зон обслуживания объектов недвижимости, расположенных на территории участка, подлежащей изъятию | | Зоны инженерно-технических коммуникаций |
| | Границы зон обслуживания объектов недвижимости, расположенных на территории участка, подлежащей изъятию | | Зоны инженерных сетей |
| | Границы зон обслуживания объектов недвижимости, расположенных на территории участка, подлежащей изъятию | | Зоны зеленых насаждений |

Иван. Косач	Иван. Илья	Иван. Илья	Иван. Илья	Иван. Илья	Иван. Илья
Васильев	Смирнов	Смирнов	Смирнов	Смирнов	Смирнов
Григорьев	Морозов	Морозов	Морозов	Морозов	Морозов
Михайлов	Морозов	Морозов	Морозов	Морозов	Морозов

3038-011/0/01296-001 04

Индивидуальный инвестиционный налоговый вычет
 в размере 1 млн рублей — в Москве — в Санкт-Петербурге — в других
 субъектах Российской Федерации, Санкт-Петербурга, Республики Крым
 и Республики Татарстан

Проект планировки и
 проекта межевания территории

Средств	Иван	Иван
0	27	42

Схема использования территории
 в границах подготавливаемого проекта планировки
 территории
 М. 1:2000

ООО "СН" и "Венеция"



Условные обозначения

- Границы земельных участков, в отношении которых производится кадастровый учет
- Границы земельных участков, в отношении которых не производится кадастровый учет
- Границы земельных участков, в отношении которых не производится кадастровый учет
- Границы земельных участков, в отношении которых не производится кадастровый учет
- Границы земельных участков, в отношении которых не производится кадастровый учет
- Границы земельных участков, в отношении которых не производится кадастровый учет
- Границы земельных участков, в отношении которых не производится кадастровый учет
- Границы земельных участков, в отношении которых не производится кадастровый учет
- Границы земельных участков, в отношении которых не производится кадастровый учет
- Границы земельных участков, в отношении которых не производится кадастровый учет
- Границы земельных участков, в отношении которых не производится кадастровый учет
- Границы земельных участков, в отношении которых не производится кадастровый учет

Иванов Иван Иванович	Иванов Иван Иванович	Иванов Иван Иванович	Иванов Иван Иванович
Петров Петр Петрович	Петров Петр Петрович	Петров Петр Петрович	Петров Петр Петрович
Сидоров Сидор Сидорович	Сидоров Сидор Сидорович	Сидоров Сидор Сидорович	Сидоров Сидор Сидорович

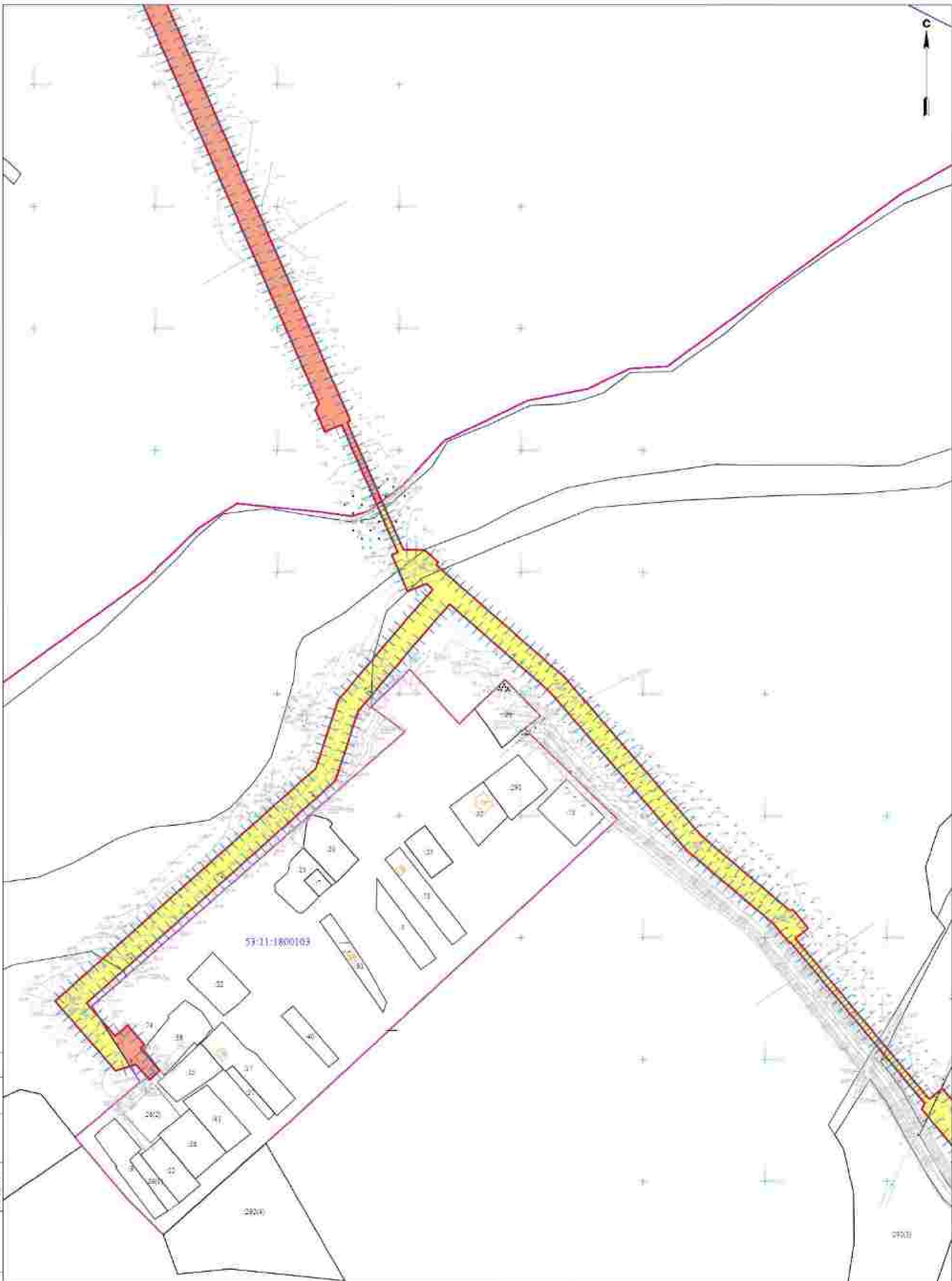
3028/011/0/0/1296/001/04

Индивидуальный инвестиционный счет (ИИС) № 3028/011/0/0/1296/001/04

Счет открыт в соответствии с условиями договора № 3028/011/0/0/1296/001/04 от 12.09.2023 г.

Средств	Итого	Курс
0	28	42

ООО "ТД" Липовый



59:11:1800103

2200

2200

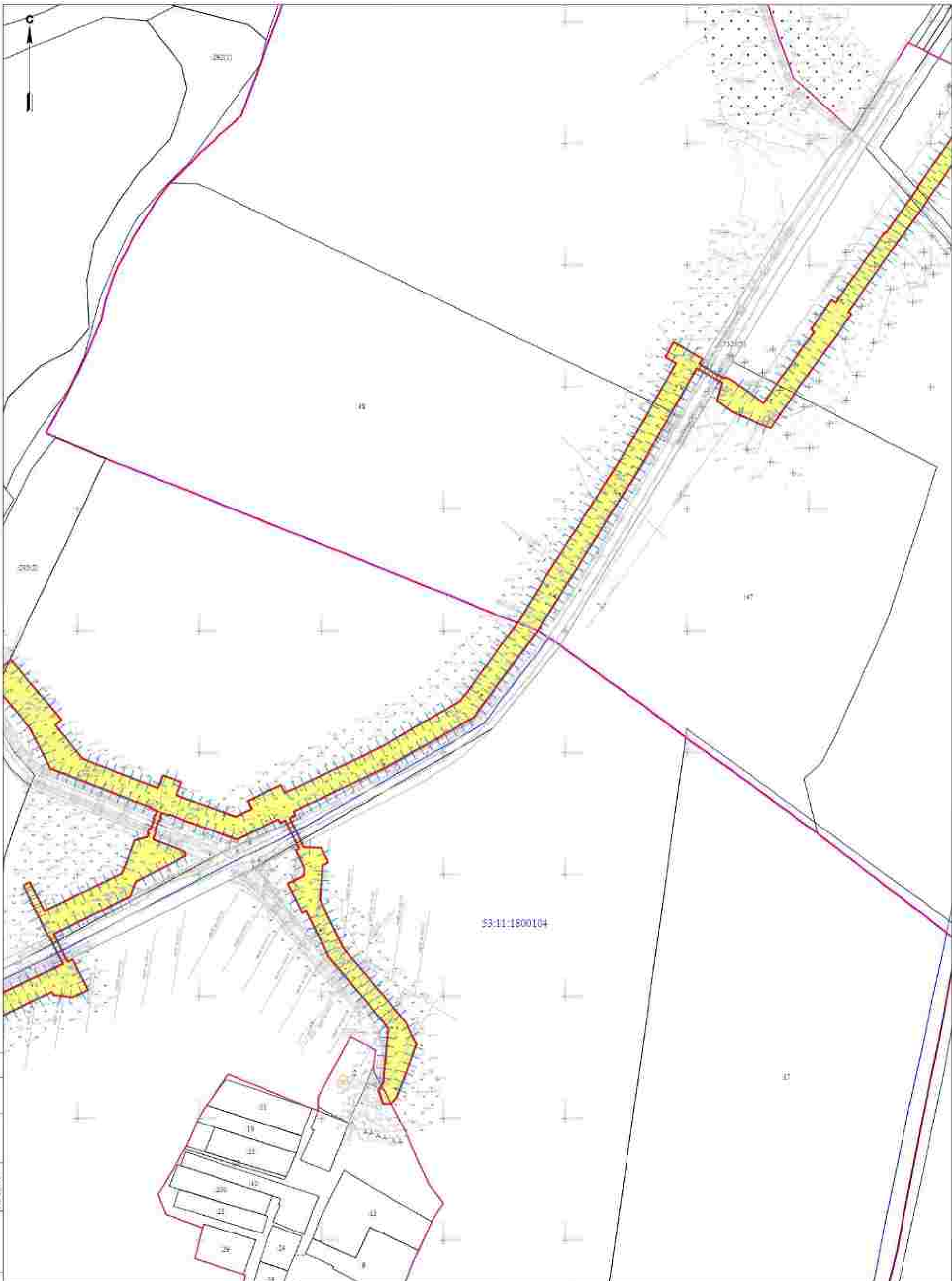
Условные обозначения

- | | | | |
|--|--|--|---|
| | Границы территории, в пределах которой осуществляется регулирование дорожного движения | | Границы садоводства СНТ, населенного пункта |
| | Границы зон, ограниченных для размещения объектов размещения | | Зоны рекреационно-оздоровительного назначения |
| | Границы зон, ограниченных для размещения объектов размещения | | Зоны оздоровительного назначения |
| | Границы зон, ограниченных для размещения объектов размещения | | Зоны рекреационного назначения |
| | Границы зон, ограниченных для размещения объектов размещения | | Зоны оздоровительного назначения |

№ п/п	Имя	Фамилия	Инициалы	Подпись	Дата
1	Иван	Иванов	И.И.		08.23
2	Петров	Петров	П.П.		08.23
3	Сидоров	Сидоров	С.С.		08.23

3088-001/10/01296-001/04			
Инженерное изыскание территории для размещения объектов размещения в населенном пункте и территории, расположенной в границах населенного пункта			
Годовая отчетность о работе за период с 01.01.2023 по 31.12.2023			
№ п/п	Средств	Исполн.	Исполн.
1	0	25	42
Годовая отчетность о работе за период с 01.01.2023 по 31.12.2023			
Годовая отчетность о работе за период с 01.01.2023 по 31.12.2023			
Годовая отчетность о работе за период с 01.01.2023 по 31.12.2023			

Составитель: Иванова Ирина Сергеевна
 Проверил: Петров Петр Сергеевич
 Утвердил: Сидоров Сергей Сергеевич
 Дата: 08.23



33:11:1600104

Условные обозначения

- | | | | |
|--|---|--|--|
| | Улицы с трамвайными путями, проезды с трамвайными путями | | Ограничение территории, установленное проектом |
| | Улицы с твердым покрытием, проезды с твердым покрытием | | Улицы с твердым покрытием, проезды |
| | Улицы с твердым покрытием, проезды с твердым покрытием, оборудованные линиями электропередачи, газопроводом, канализацией, водопроводом | | Земельный участок |
| | Улицы с твердым покрытием, проезды с твердым покрытием, оборудованные линиями электропередачи, газопроводом, канализацией, водопроводом | | Земельный участок, занятый объектом недвижимости |
| | Улицы с твердым покрытием, проезды с твердым покрытием, оборудованные линиями электропередачи, газопроводом, канализацией, водопроводом | | Земельный участок, занятый объектом недвижимости |
| | Улицы с твердым покрытием, проезды с твердым покрытием, оборудованные линиями электропередачи, газопроводом, канализацией, водопроводом | | Земельный участок |

Исполнитель	Иванов И.И.	Дата	08.23
Проверен	Петров П.П.	Дата	09.23
Утвержден	Сидоров С.С.	Дата	08.23


30308-001/16/0/01296-001/04

Индивидуальный инвестиционный счет (ИИС) с функцией пополнения

Индивидуальный инвестиционный счет (ИИС) с функцией пополнения

Средств	0	30	42
---------	---	----	----

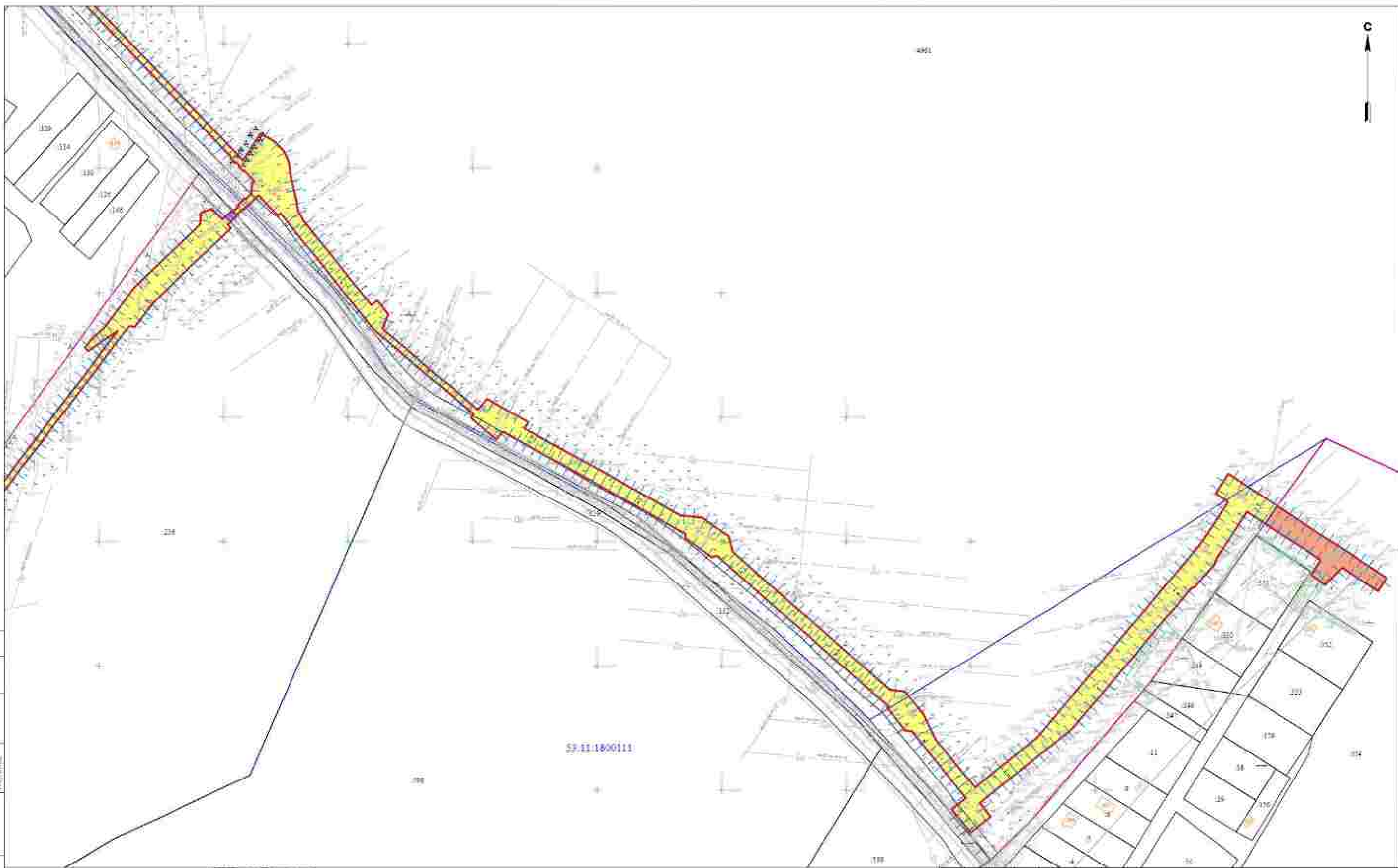

ООО "ТИТ" в Санкт-Петербурге



Условные обозначения

- | | | | |
|--|---|--|---|
| | Границы территории, в отношении которой осуществляются полномочия органов государственной власти субъектов Российской Федерации | | Границы участка, ИС, инженерные сети |
| | Границы территории, в отношении которой осуществляются полномочия органов государственной власти субъектов Российской Федерации | | Границы территории, в отношении которой осуществляются полномочия органов государственной власти субъектов Российской Федерации |
| | Границы участка, ИС, инженерные сети, проектные отметки | | Земля населенных пунктов |
| | Границы участка, ИС, инженерные сети, проектные отметки | | Земля населенных пунктов, занятая государственным имуществом |
| | Границы участка, ИС, инженерные сети, проектные отметки | | Земля населенных пунктов, занятая государственным имуществом |
| | Границы участка, ИС, инженерные сети, проектные отметки | | Земля населенных пунктов, занятая государственным имуществом |

53:11:1800106-01/01/01					
Информационный кадастровый документ					
С 53:11:1800106-01/01/01 - 53:11:1800106-01/01/01 - 53:11:1800106-01/01/01					
С 53:11:1800106-01/01/01 - 53:11:1800106-01/01/01 - 53:11:1800106-01/01/01					
Имя	Кол. экз.	Исполн.	Подпись	Дата	
Виктор	1	Иванов И.А.		08.23	Проект планировки и осевой линии территории
Григорьев	1	Иванов И.А.		08.23	
Иванов	1	Иванов И.А.		08.23	Схема использования территории в период подготовки проекта планировки территории
Иванов	1	Иванов И.А.		08.23	
					53:11:1800106-01/01/01
					Иванов



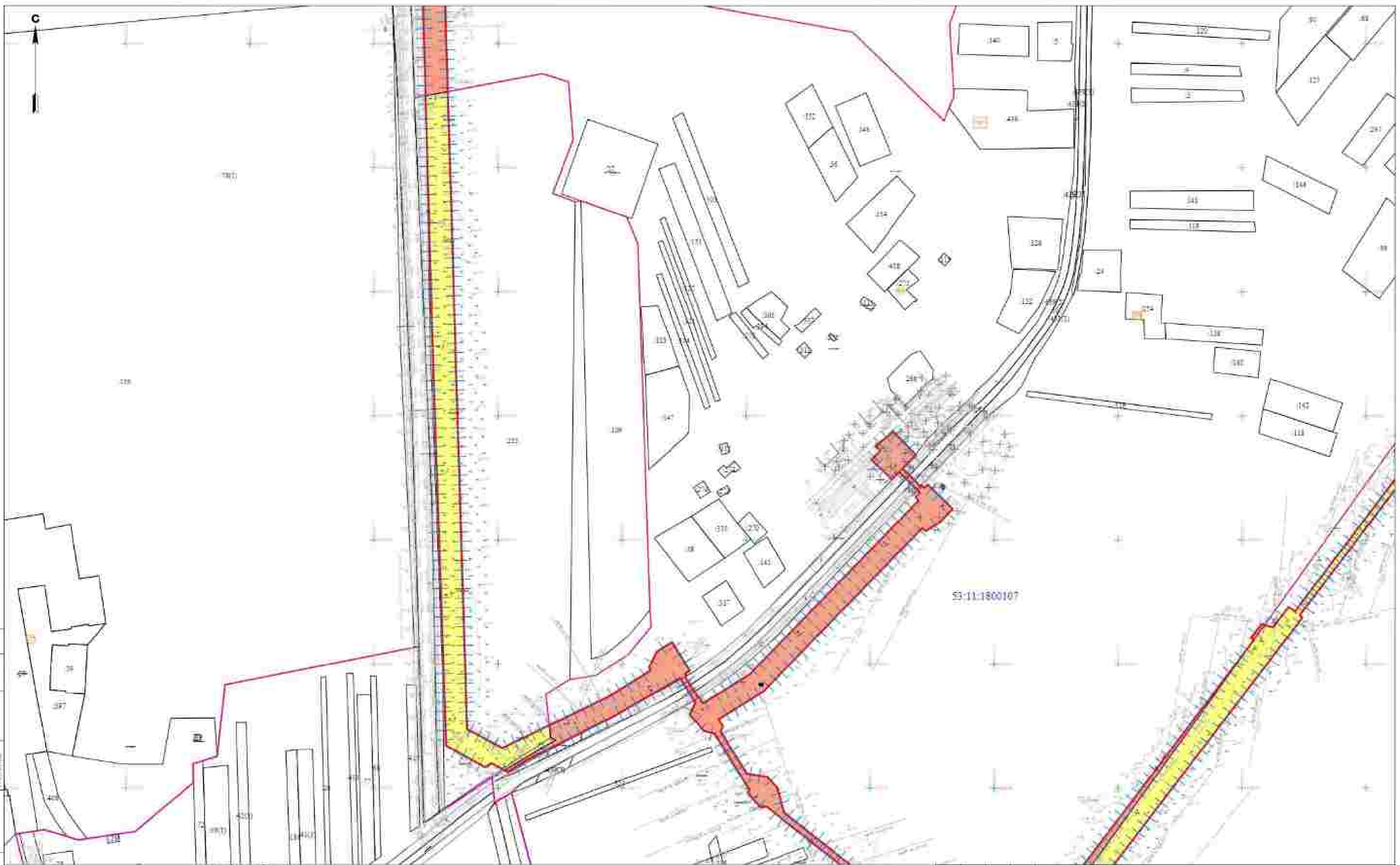
53.11.1800111

Условные обозначения

- Границы территории, в пределах которой осуществляется строительство объектов территории
- Границы зоны планирования размещения объектов
- Границы и зоны размещения объектов, подлежащих изъятию для государственных нужд
- Границы и зоны размещения объектов, подлежащих изъятию для государственных нужд
- Границы объектов, №, государственного учета
- Границы территории в зоне застройки
- Зоны размещения объектов
- Зоны санкт-петербургского жилого назначения
- Зоны размещения объектов
- Зоны размещения объектов

53.11.1800111-01-01-01-01-01-01					
Проект планировки и проекта застройки территории					
№ п/п	№ документа	Исполнитель	Дата	Содержание	Лист
1	01-01-01-01-01-01-01-01	ООО "С.П. Строитель"	01.01.2023	Экспликация объектов недвижимости	11
2	01-01-01-01-01-01-01-02	ООО "С.П. Строитель"	01.01.2023	Проект планировки и проекта застройки территории	26
3	01-01-01-01-01-01-01-03	ООО "С.П. Строитель"	01.01.2023	Схема использования территории в период подготовки проекта планировки и проекта застройки территории	42

Составлено: Д.И.Иванов, Г.И.Иванов, И.И.Иванов



53:11:1800107

Условные обозначения

- | | | | |
|--|---|--|---|
| | Граница территории, в границах которой осуществляется строительство объектов недвижимости | | Граница участка №2, выделенная проектом |
| | Граница территории, в границах которой осуществляется строительство объектов недвижимости | | Граница территории, в границах которой осуществляется строительство объектов недвижимости |
| | Граница участка, выделенная проектом | | Земля государственная |
| | Граница участка, выделенная проектом | | Земля населенного пункта |
| | Граница участка, выделенная проектом | | Земля населенного пункта |
| | Граница участка, выделенная проектом | | Земля населенного пункта |
| | Граница участка, выделенная проектом | | Земля населенного пункта |

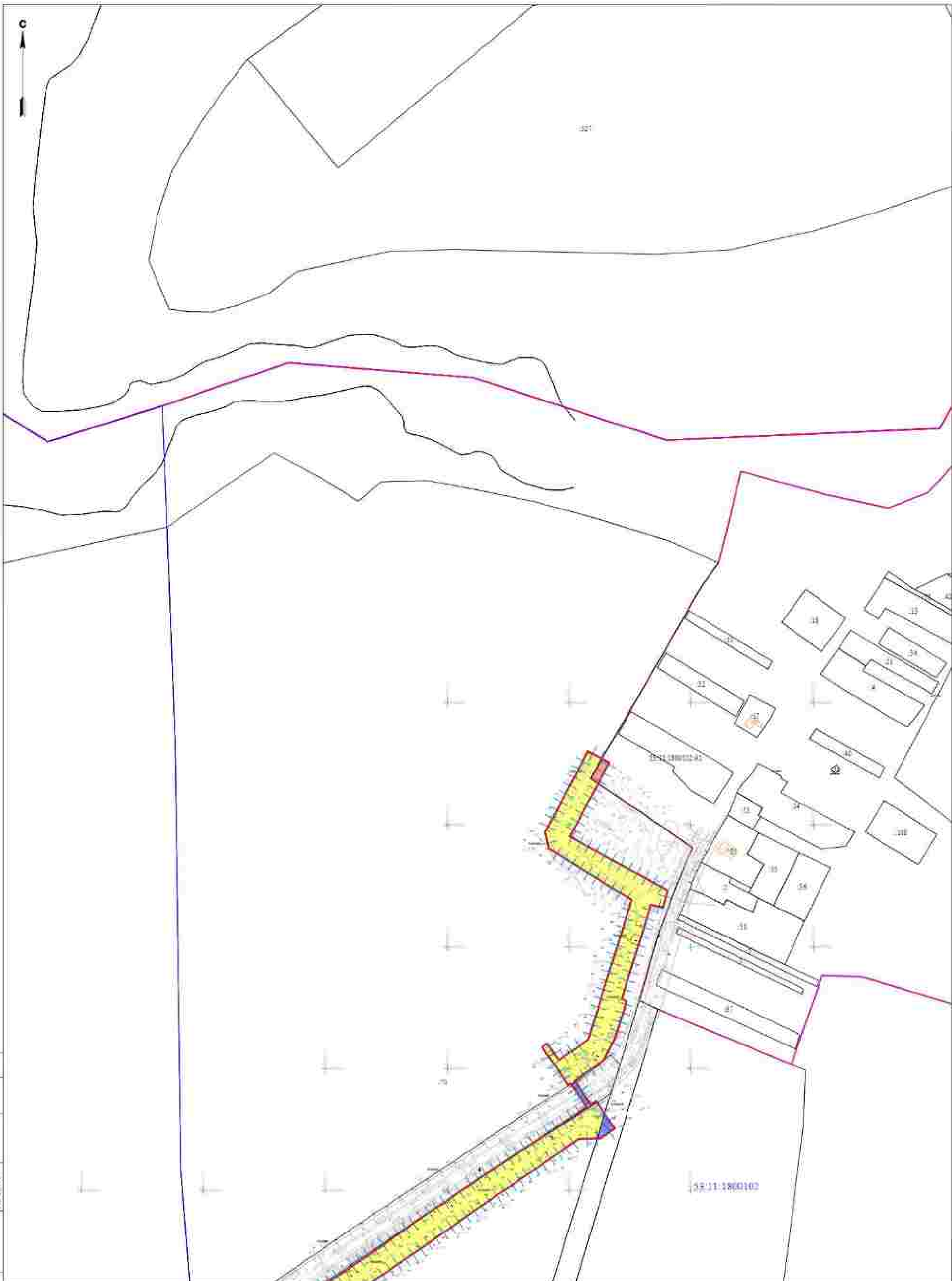
53:11:1800107-02/01/04			
Проектная документация на строительство объектов недвижимости			
с кадастровым № 53:11:1800107-02/01/04			
с кадастровым № 53:11:1800107-02/01/04			
с кадастровым № 53:11:1800107-02/01/04			
Имя	Колл. гл.	Лист	Дата
Владимир	Колл. гл.	Лист	08.23
Григорий	Колл. гл.	Лист	08.23
Николай	Колл. гл.	Лист	08.23
Проект планировки и			
проект застройки территории			
в границах территории			
№ 1/2020			
Лист	№	Кол-во	
11	35	42	
2007141			
д.Иванов			



Условные обозначения

- | | | | |
|--|--|--|--|
| | Земельный участок, в границах которого осуществляется строительство объекта недвижимости | | Границы административных, негосударственных границ |
| | Границы земельного участка | | Границы инженерных сетей и коммуникаций |
| | Сеть и канал инженерных сетей, пролегающих по территории участка | | Зоны озеленения участка |
| | Сеть и канал электроснабжения, пролегающих по территории участка | | Зоны функционального назначения |
| | Границы и канал инженерных сетей | | Зоны озеленения |

Итого: 001/01/018/2016-011/04					
Проект планировки и проект застройки территории					
С 1:00/01/018/2016-011/04 С 1:00/01/018/2016-011/04 С 1:00/01/018/2016-011/04					
Имя	Кол. экз.	Лист	Архив	Подпись	Дата
Власов	1	1	1		08.23
Григорьев	1	1	1		08.23
Некрасов	1	1	1		08.23
С 1:00/01/018/2016-011/04 С 1:00/01/018/2016-011/04 С 1:00/01/018/2016-011/04					001/01/018/2016-011/04 в 2016 году



Зеленые обозначения

- | | | | |
|--|---|--|---|
| | Граница территории с иными объектами государственного назначения, объектами обороны, объектами культуры | | Граница территории ИЖ, исключительная граница |
| | Границы зон планирования размещения объектов ИЖИЖ | | Граница территории с землями ИЖ |
| | Границы зон размещения объектов, подлежащих изъятию для государственных нужд | | Зона исключительной охраны |
| | Границы зон размещения объектов, подлежащих изъятию для государственных нужд | | Зона государственной охраны |
| | Границы зон размещения объектов, подлежащих изъятию для государственных нужд | | Зона охраны объектов |
| | Границы зон размещения объектов, подлежащих изъятию для государственных нужд | | Зона охраны земель |

Имя	Подпись	Дата
Иванов Иван Иванович		08.23
Петров Петр Петрович		08.23
Сидоров Сергей Сергеевич		08.23

3038-011/0/01296-001/04

Инженерное изыскание территории строительства

г. Москва - г. Москва - г. Санкт-Петербург - г. Санкт-Петербург

с использованием геоинформационных систем, баз данных и методов дистанционного зондирования Земли

Проект	Лист	Листов
Проект планировки и проекта инженерных сетей	0	57
Листы, использованные при выполнении проекта планировки и проекта инженерных сетей	300/104/0 и 300/104/0	



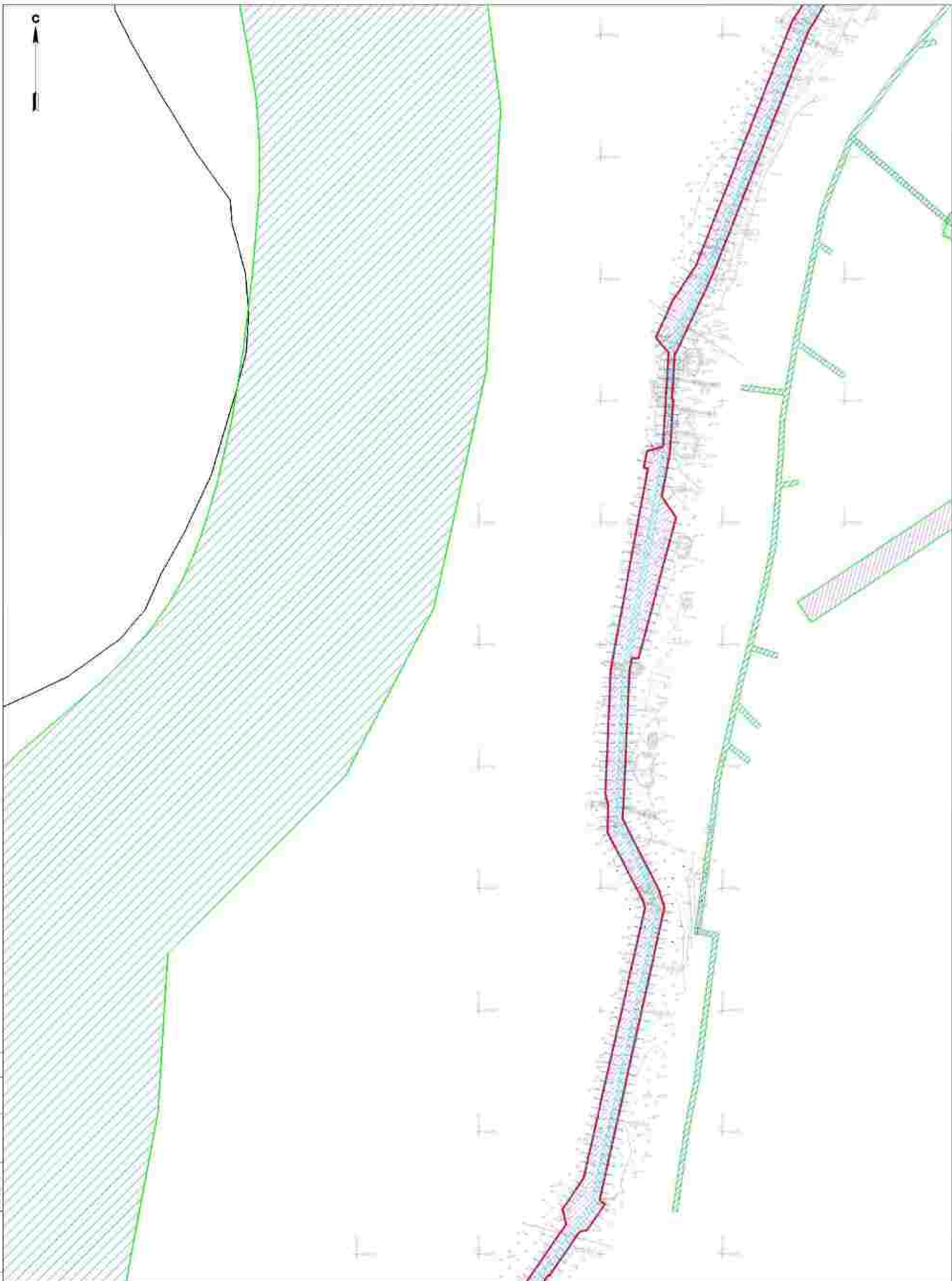
Основные обозначения

- | | | | | | | | |
|--|---|--|---|--|---|--|---|
| | Границы территории, в отношении которой осуществляется подготовка проекта планировки территории | | Границы участка, по которому ведется проектирование | | Границы существующих и проектируемых объектов | | Границы существующих и проектируемых объектов |
| | Границы зон с особыми условиями использования территорий | | Водоотводные каналы | | Земельные участки, занятые объектами культурного наследия | | Земельные участки, занятые объектами культурного наследия |
| | Границы зон с особыми условиями использования территорий | | Земельные участки, занятые объектами культурного наследия | | Земельные участки, занятые объектами культурного наследия | | Земельные участки, занятые объектами культурного наследия |
| | Границы зон с особыми условиями использования территорий | | Земельные участки, занятые объектами культурного наследия | | Земельные участки, занятые объектами культурного наследия | | Земельные участки, занятые объектами культурного наследия |
| | Границы зон с особыми условиями использования территорий | | Земельные участки, занятые объектами культурного наследия | | Земельные участки, занятые объектами культурного наследия | | Земельные участки, занятые объектами культурного наследия |

Имя	Кол. экз.	Исполн.	Дата
Викторина Викторовна	1	08.23	
Иванова Мария	1	08.23	

Проект планировки территории с объектами культурного наследия			
Лист	№	Кол-во	Дата
1	1	1	2023

Составитель: Викторовна Викторовна
 Проверил: Иванова Мария
 Дата: 08.23



Составитель:
 Инженер
 Дворкин
 Илья Юрьевич

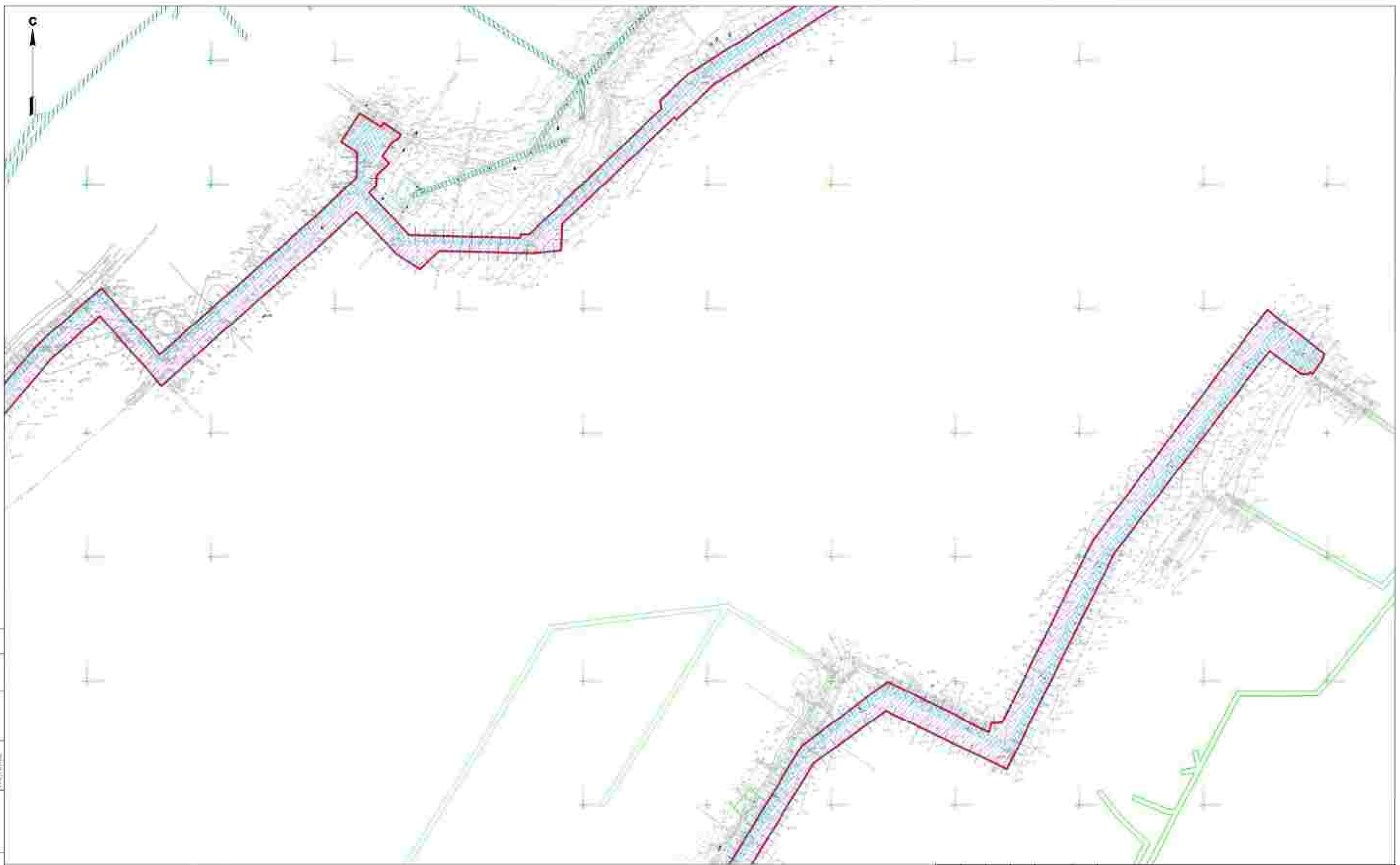
Изд. № 10/2023
 Дата: 10/2023

Условные обозначения

- | | | | |
|--|--|--|---|
| | Граница территории, в пределах которой осуществляется водозабор, граница территории водозабора | | Граница забора, т.е. внешняя граница забора |
| | Границы зон водозабора | | Водоотводный канал |
| | Границы зон санитарной охраны водозабора | | Зона санитарной охраны |
| | Границы зон санитарной охраны водозабора, границы санитарной зоны | | Зона санитарной охраны водозабора |
| | Границы зон санитарной охраны водозабора, границы санитарной зоны | | Зона санитарной охраны водозабора |
| | Границы зон санитарной охраны водозабора, границы санитарной зоны | | Зона санитарной охраны водозабора |

ИЗМЕНЕНИЯ			
№ п/п	Содержание	Дата	Подпись
1	Изм. 1. Изменены границы водозабора	08.23	Дворкин И.Ю.
2	Изм. 2. Изменены границы водозабора	08.23	Дворкин И.Ю.
3	Изм. 3. Изменены границы водозабора	08.23	Дворкин И.Ю.




Проект № 10/2023-ИЗМ.1-ИЗМ.2-ИЗМ.3 на тему: "Устройство водозабора"			
Проект водозабора и протек водозабора		0 5 42	
Дата выдачи: 10/2023 Утверждено: 10/2023		000704 42/000000	



Условные обозначения

-  Граница территории, в границах которой осуществляется строительство объектов линейных сооружений
-  Граница зоны проектируемого размещения линейных объектов
-  Граница в зоне размещения объектов, подлежащих изъятию земель
-  Граница в зоне размещения объектов, подлежащих изъятию земель
-  Граница в зоне размещения объектов
-  Граница участка №, включенного в проект
-  Граница проектируемого участка
-  Граница для размещения объектов
-  Граница для размещения объектов
-  Граница для размещения объектов

 Зона санитарной охраны водопользования и водозабора (показана условно)

Имя	Кол. экз.	Лист	Апроб.	Подпись	Дата
Викторья Александровна	1	1	08.23		08.23
Григорий Александрович	1	1	08.23		08.23
Николай Александрович	1	1	08.23		08.23

2000 001 11 010 1296-0117 04			
Проектная документация на строительство объектов линейных сооружений с 1:50000 - 1:10000 - 1:5000 - 1:2000 - 1:1000 - 1:500 - 1:200 - 1:100 - 1:50 - 1:20 - 1:10 - 1:5 - 1:2 - 1:1			
С 1:50000 - 1:10000 - 1:5000 - 1:2000 - 1:1000 - 1:500 - 1:200 - 1:100 - 1:50 - 1:20 - 1:10 - 1:5 - 1:2 - 1:1			
Проект планировки и осевой разметки территории			
Листов	Итого	Лист	Листов
11	11	11	42
Сделано в соответствии с требованиями к проектированию объектов линейных сооружений № 12/000			
ООО "СН" "СН"			

Составитель: Виктория Александровна
 Проверил: Григорий Александрович
 Утвердил: Николай Александрович



Складные обозначения

- | | | | | | |
|--|--|--|---|--|--|
| | Ограждение территории, в отношении которой осуществляются полномочия органов исполнительной власти | | Границы земельных участков, расположенных в границах территории | | Зоны санитарной охраны объектов культурного наследия |
| | Ограничение территории, подлежащее изъятию для государственных нужд | | Границы земельных участков, расположенных в границах территории | | Зоны санитарной охраны объектов культурного наследия |
| | Ограничение территории, подлежащее изъятию для государственных нужд | | Границы земельных участков, расположенных в границах территории | | Зоны санитарной охраны объектов культурного наследия |
| | Ограничение территории, подлежащее изъятию для государственных нужд | | Границы земельных участков, расположенных в границах территории | | Зоны санитарной охраны объектов культурного наследия |
| | Ограничение территории, подлежащее изъятию для государственных нужд | | Границы земельных участков, расположенных в границах территории | | Зоны санитарной охраны объектов культурного наследия |
| | Ограничение территории, подлежащее изъятию для государственных нужд | | Границы земельных участков, расположенных в границах территории | | Зоны санитарной охраны объектов культурного наследия |

Имя	Кол. гр.	Подп.	Дата	Подпись	Дата
Виктор	Королев	И.А.	08.23		08.23
Ирина	Королев	Е.А.	08.23		08.23

Проект планировки и проект межевания территории			
Лист №	Итого		
11	12		
0001001 2023			



Условные обозначения

- | | | | | | |
|--|--|--|---|--|---|
| | Границы территории, в пределах которой осуществляются работы по устройству дорожной сети | | Границы территории, на которой предполагается строительство | | Границы территории, на которой предполагается строительство |
| | Границы территории, на которой предполагается строительство | | Границы территории, на которой предполагается строительство | | Границы территории, на которой предполагается строительство |
| | Границы территории, на которой предполагается строительство | | Границы территории, на которой предполагается строительство | | Границы территории, на которой предполагается строительство |
| | Границы территории, на которой предполагается строительство | | Границы территории, на которой предполагается строительство | | Границы территории, на которой предполагается строительство |
| | Границы территории, на которой предполагается строительство | | Границы территории, на которой предполагается строительство | | Границы территории, на которой предполагается строительство |
| | Границы территории, на которой предполагается строительство | | Границы территории, на которой предполагается строительство | | Границы территории, на которой предполагается строительство |

Имя	Кол. гр.	Кол. АРМ	Подпись	Дата
Виктор	Королев	И.А.		08.23
Александр	Королев	Е.А.		08.23
Николай	Королев	Е.А.		08.23

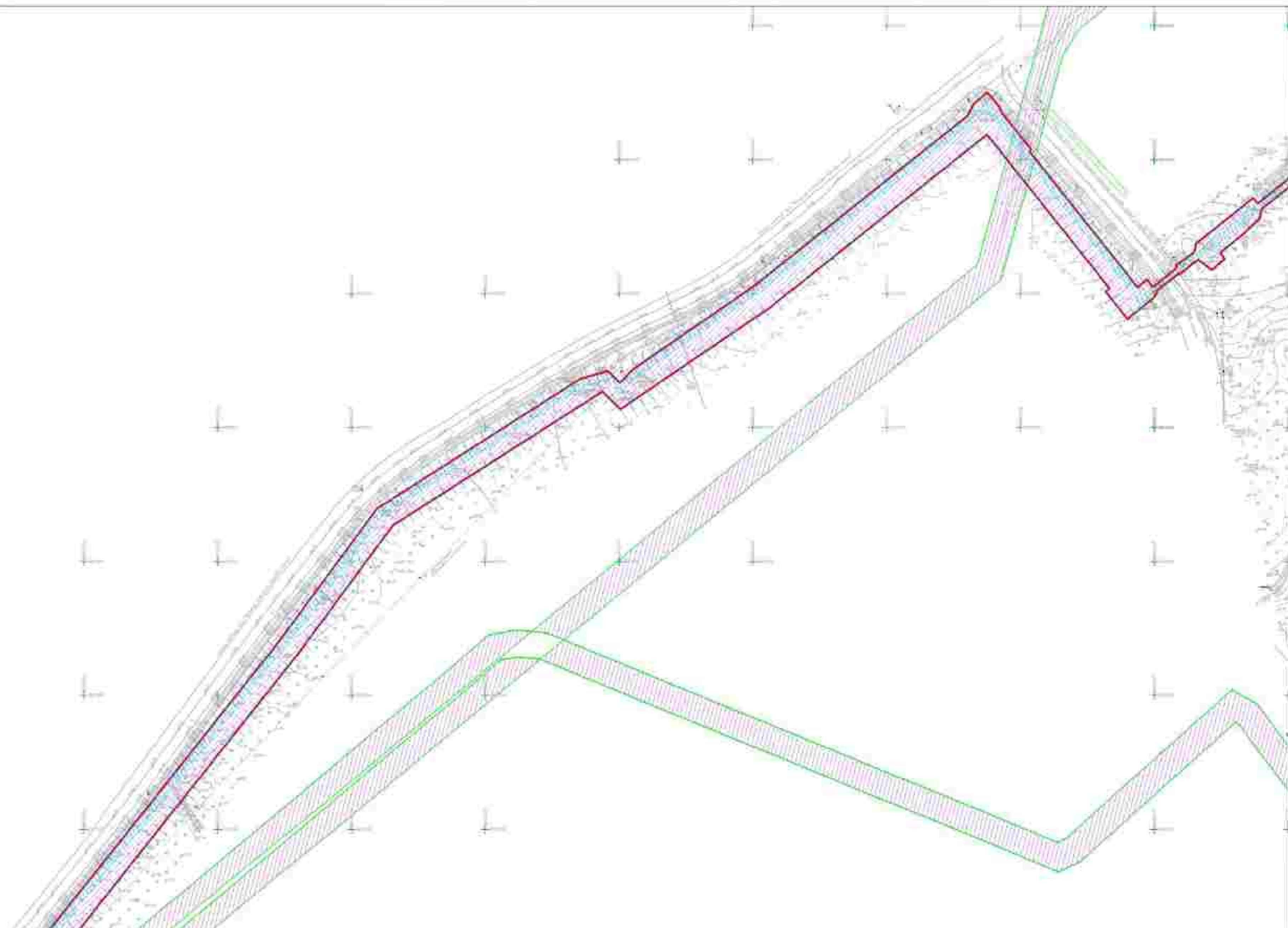
2000 001 11 010 1296-0117 04

Проект планировки и осевой линии территории

Лист 11 из 42

Масштаб: 1:2000

С

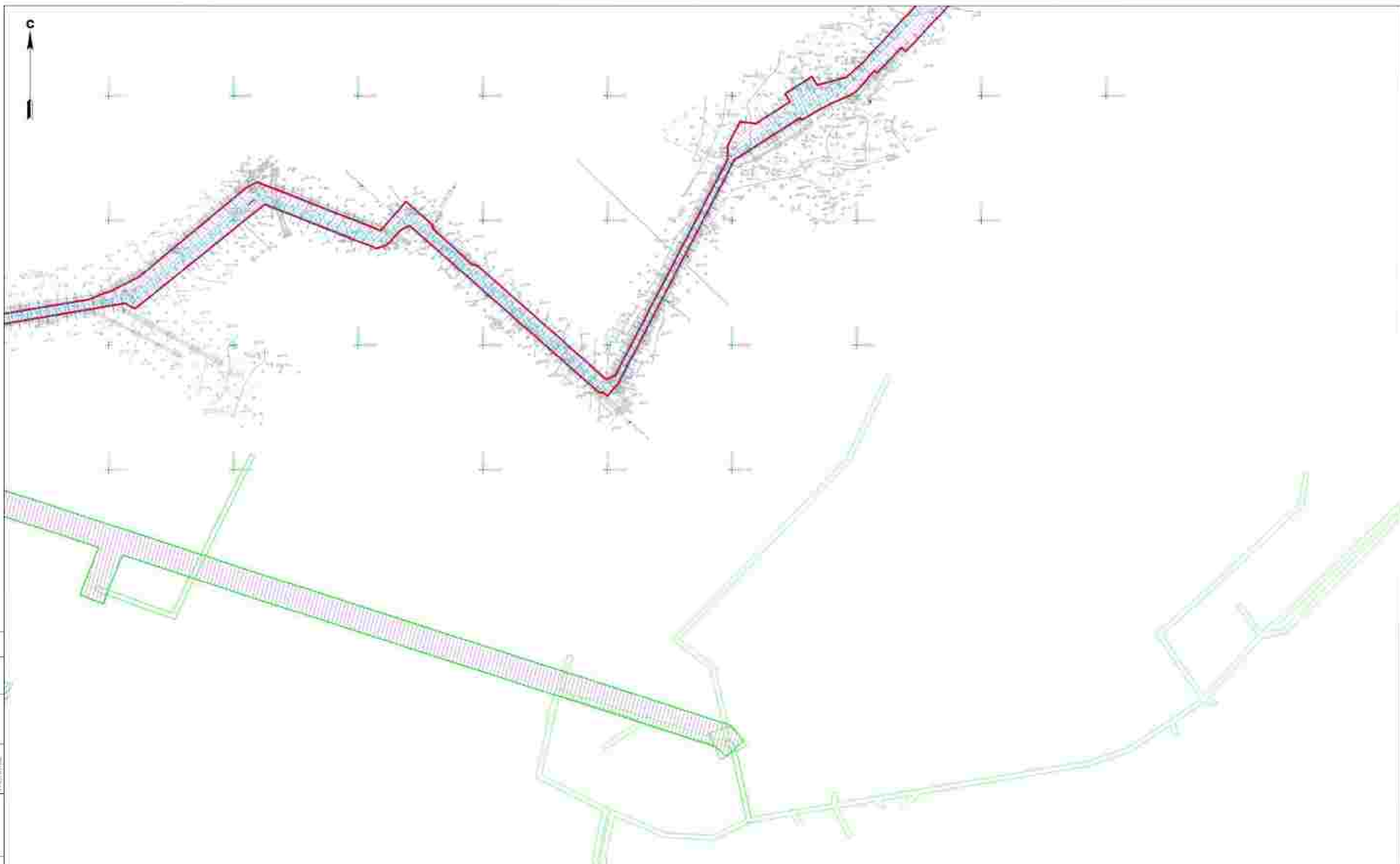


Условные обозначения

- | | | | | | |
|--|--|--|---|--|--|
| | Границы территории в границах которой будут размещены объекты линейного назначения | | Границы территории, на которой размещены объекты линейного назначения | | Зоны санитарной охраны объектов линейного назначения |
| | Границы зон санитарной охраны объектов линейного назначения | | Границы территории, на которой размещены объекты линейного назначения | | Зоны санитарной охраны объектов линейного назначения |
| | Границы зон санитарной охраны объектов линейного назначения | | Зоны санитарной охраны объектов линейного назначения | | Зоны санитарной охраны объектов линейного назначения |
| | Границы зон санитарной охраны объектов линейного назначения | | Зоны санитарной охраны объектов линейного назначения | | Зоны санитарной охраны объектов линейного назначения |
| | Границы зон санитарной охраны объектов линейного назначения | | Зоны санитарной охраны объектов линейного назначения | | Зоны санитарной охраны объектов линейного назначения |


0000 00111010 0296-0117 04					
Проект планировки и осевой застройки территории с объектами линейного назначения					
Имя	Кол. экз.	Лист	Архив	Подпись	Дата
Власов	1	1	1		08.23
Григорьев	1	1	1		08.23
Некрасов	1	1	1		08.23
Проект планировки и осевой застройки территории с объектами линейного назначения					
Содержание зон с особыми условиями использования территории					
№ 1/2000					
			Листов	№	42
			Лист	№	9
			Листов	№	42

Содержание
Листов
Листов
Листов
Листов



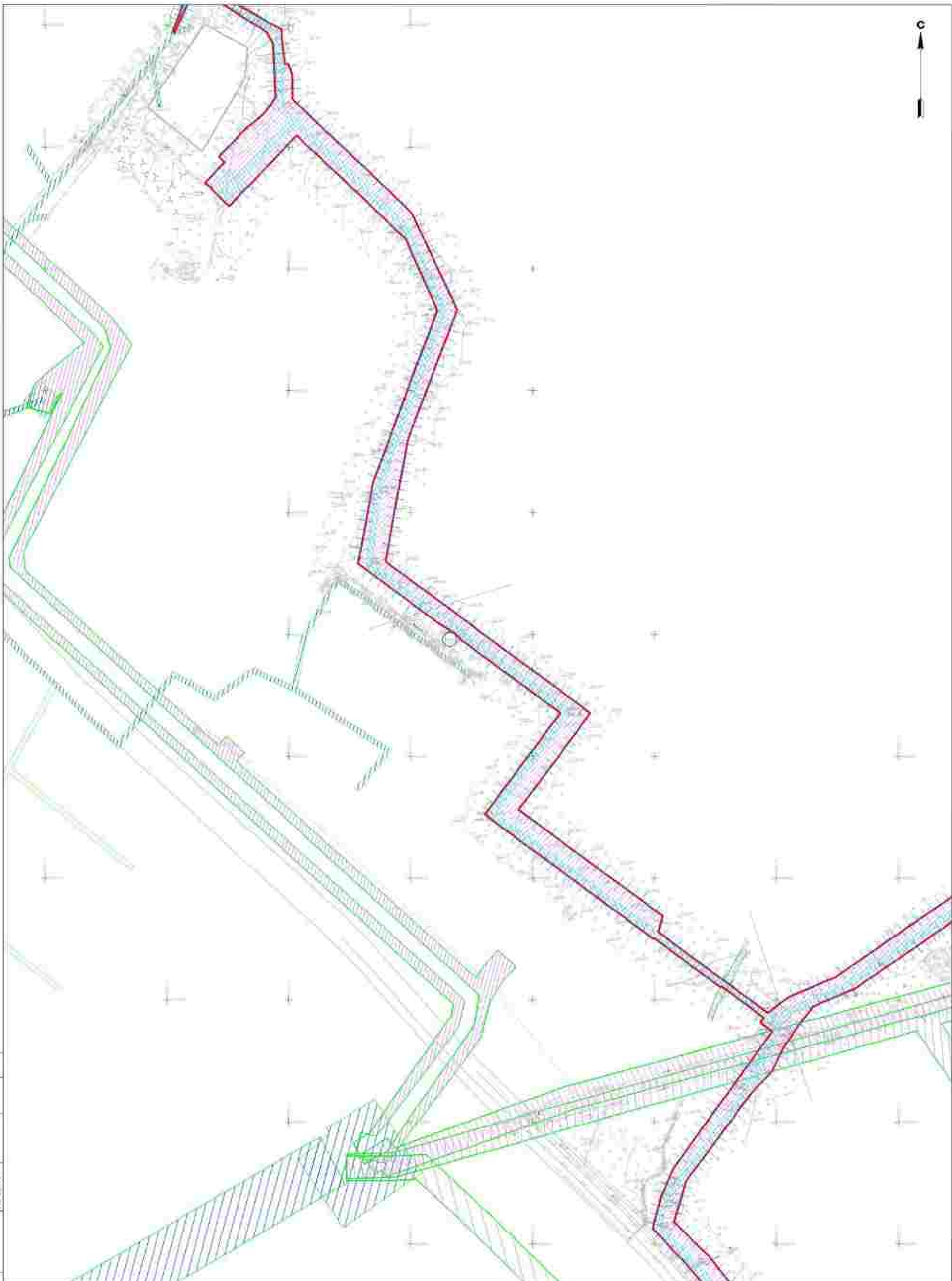
Символические обозначения

- | | | | | | |
|---|--|---|--|---|--|
|  | Границы зон, в которых разрешено строительство объектов недвижимости |  | Границы зон, в которых разрешено строительство объектов недвижимости |  | Вид зон, в которых разрешено строительство объектов недвижимости |
|  | Границы зон, в которых разрешено строительство объектов недвижимости |  | Вид зон, в которых разрешено строительство объектов недвижимости |  | Вид зон, в которых разрешено строительство объектов недвижимости |
|  | Границы зон, в которых разрешено строительство объектов недвижимости |  | Вид зон, в которых разрешено строительство объектов недвижимости |  | Вид зон, в которых разрешено строительство объектов недвижимости |
|  | Границы зон, в которых разрешено строительство объектов недвижимости |  | Вид зон, в которых разрешено строительство объектов недвижимости |  | Вид зон, в которых разрешено строительство объектов недвижимости |
|  | Границы зон, в которых разрешено строительство объектов недвижимости |  | Вид зон, в которых разрешено строительство объектов недвижимости |  | Вид зон, в которых разрешено строительство объектов недвижимости |

Итого: 000 000 000 000 000 000					
Проект планировки и осевой застройки территории					
Имя	Кол. экз.	Лист	Адрес	Подпись	Дата
Исполнитель	1	1	г. Москва, ул. ...		08.23
Проверенный	1	1	г. Москва, ул. ...		08.23
Исполнитель	1	1	г. Москва, ул. ...		08.23

Составлено
 Д.И.Иванов
 Г.И.Петров
 И.И.Сидоров

Итого: 000 000 000 000 000 000



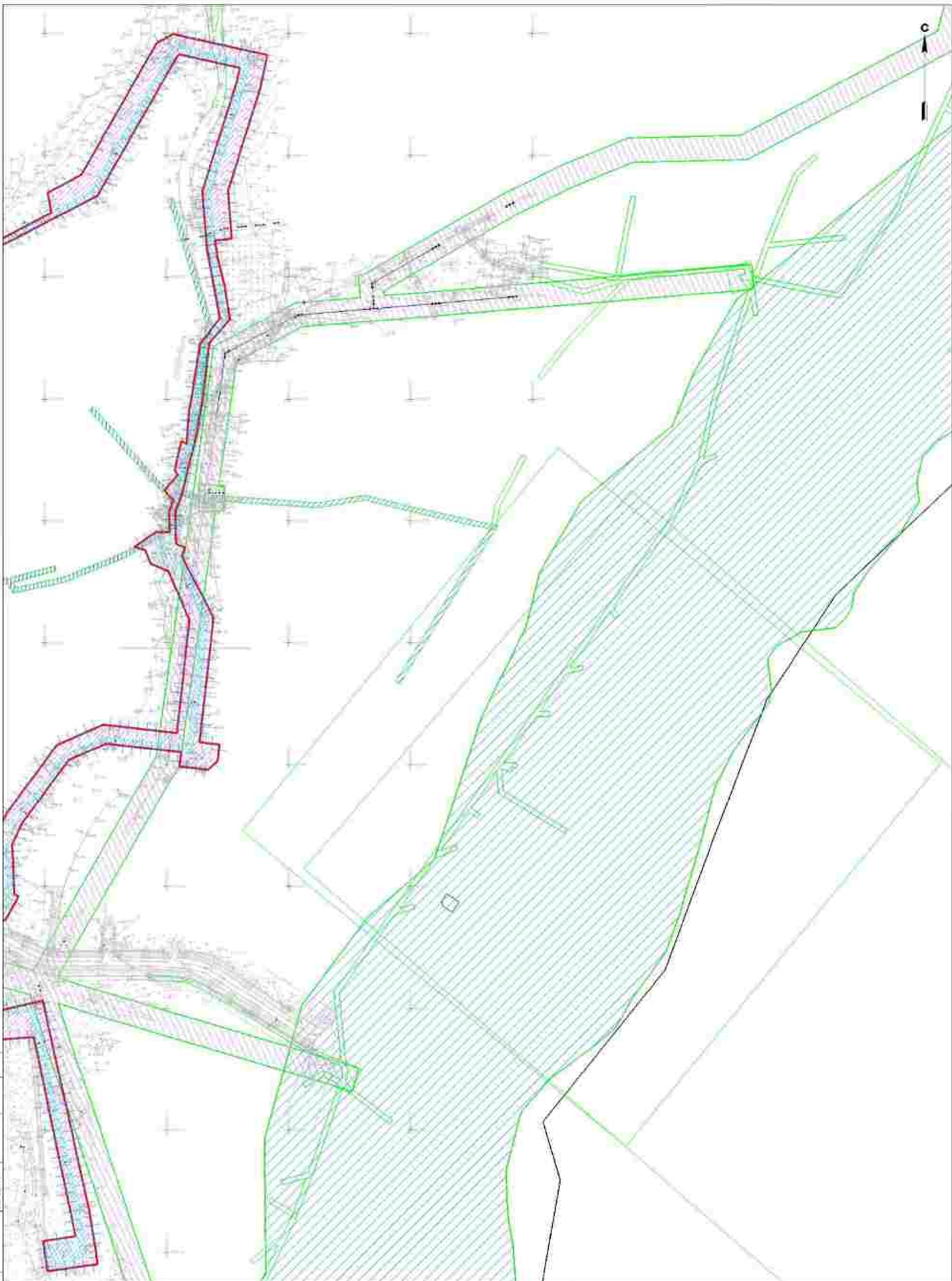
Составитель:
 Изготовил:
 Проверил:
 Дата: 1998 г.

Условные обозначения

- | | | | |
|--|---|--|---|
| | Граница населенного пункта (включая территории, занятые объектами культуры и спорта) | | Граница охраняемой территории (включая территории, занятые объектами культуры и спорта) |
| | Граница зоны санитарной охраны объектов культуры и спорта | | Граница территории, занятая объектами культуры и спорта |
| | Граница зоны санитарной охраны объектов культуры и спорта (включая территории, занятые объектами культуры и спорта) | | Граница территории, занятая объектами культуры и спорта |
| | Граница территории, занятая объектами культуры и спорта | | Граница территории, занятая объектами культуры и спорта |

Имя	Подпись	Дата
Валентин		08.23
Григорий		08.23
Николай		08.23

3038-011/10/01296-001/04			
Инвентаризация объектов культуры и спорта			
в границах территории, занятой объектами культуры и спорта			
Годовая отчетность о работе объектов культуры и спорта		Средняя	Итого
		0	42
Сумма средств, выделенных на содержание объектов культуры и спорта		0007000 руб.	



Составитель:
 Изучил:
 Проверил:
 Инж. Пилип

Масштаб: 1:500

Лист: 1 из 1

Условные обозначения:

- | | | | |
|--|---|--|---|
| | Грунтовый коллектор, в котором имеются устройства для очистки сточных вод | | Грунтовый коллектор, по которому отводятся сточные воды |
| | Грунтовый коллектор, по которому отводятся сточные воды | | Выводная линия |
| | Грунтовый коллектор, по которому отводятся сточные воды | | Линия водопровода |
| | Грунтовый коллектор, по которому отводятся сточные воды | | Водопроводная линия |
| | Грунтовый коллектор, по которому отводятся сточные воды | | Водопроводная линия |
| | Грунтовый коллектор, по которому отводятся сточные воды | | Водопроводная линия |
| | Грунтовый коллектор, по которому отводятся сточные воды | | Водопроводная линия |
| | Грунтовый коллектор, по которому отводятся сточные воды | | Водопроводная линия |
| | Грунтовый коллектор, по которому отводятся сточные воды | | Водопроводная линия |
| | Грунтовый коллектор, по которому отводятся сточные воды | | Водопроводная линия |

Исполн.	Корнейчук Е.А.	Дата	08.23
Проверил	Корнейчук Е.А.	Дата	08.23
Утвердил	Корнейчук Е.А.	Дата	08.23

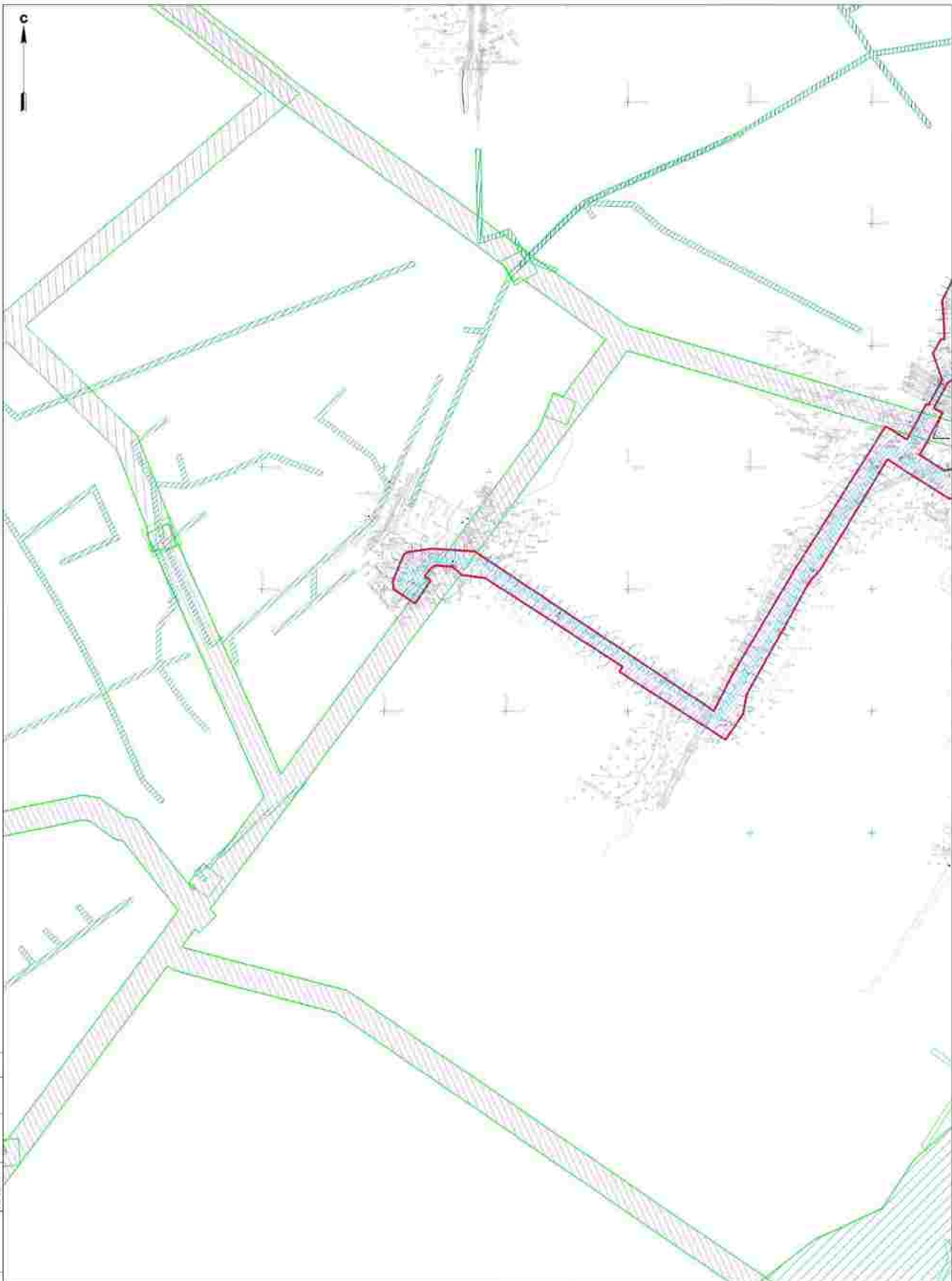

3000-001/0/01296-001/04

Проект организации и проведения работ по благоустройству территории в границах территории, отведенной для размещения объектов складского назначения

Средняя	Итого	Листов
0	12	12

Техническое задание № 1/2023

ООО "СГ" "А.В.С.С.С."



Составитель:
 Инженер
 Давыдов
 А.В. Писарев

Масштаб: 1:500

Лист: 1 из 1

Символика объектов плана

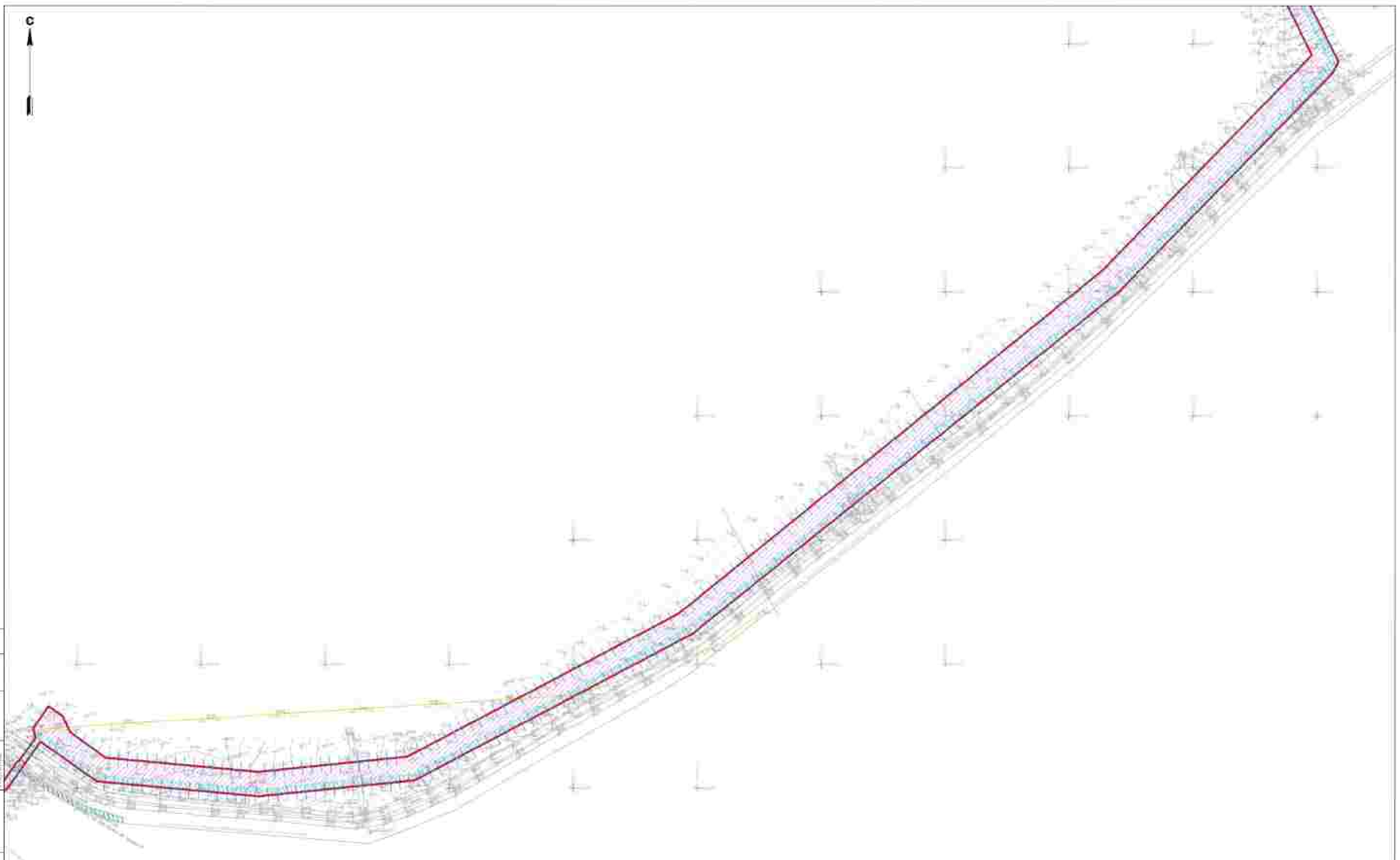
- Граница территории, в отношении которой осуществляется государственная регистрация недвижимости
- Граница территории, в отношении которой осуществляется государственная регистрация недвижимости, с ограждением
- Граница территории, в отношении которой осуществляется государственная регистрация недвижимости, с ограждением и оградительным сооружением
- Граница территории, в отношении которой осуществляется государственная регистрация недвижимости, с ограждением, оградительным сооружением и оградительным сооружением

- Граница участка, не включенного в кадастр
- Граница территории, не включенной в кадастр
- Граница территории, не включенной в кадастр, с ограждением
- Граница территории, не включенной в кадастр, с ограждением и оградительным сооружением
- Граница территории, не включенной в кадастр, с ограждением, оградительным сооружением и оградительным сооружением

Имя	Подпись	Дата
Иванов Иван Иванович		08.23
Петров Петр Петрович		08.23
Сидоров Сидор Сидорович		08.23

Итого: 001700 кв. м			
Генеральный директор ООО "Сити Групп"			
Иванов Иван Иванович			
(подпись)			

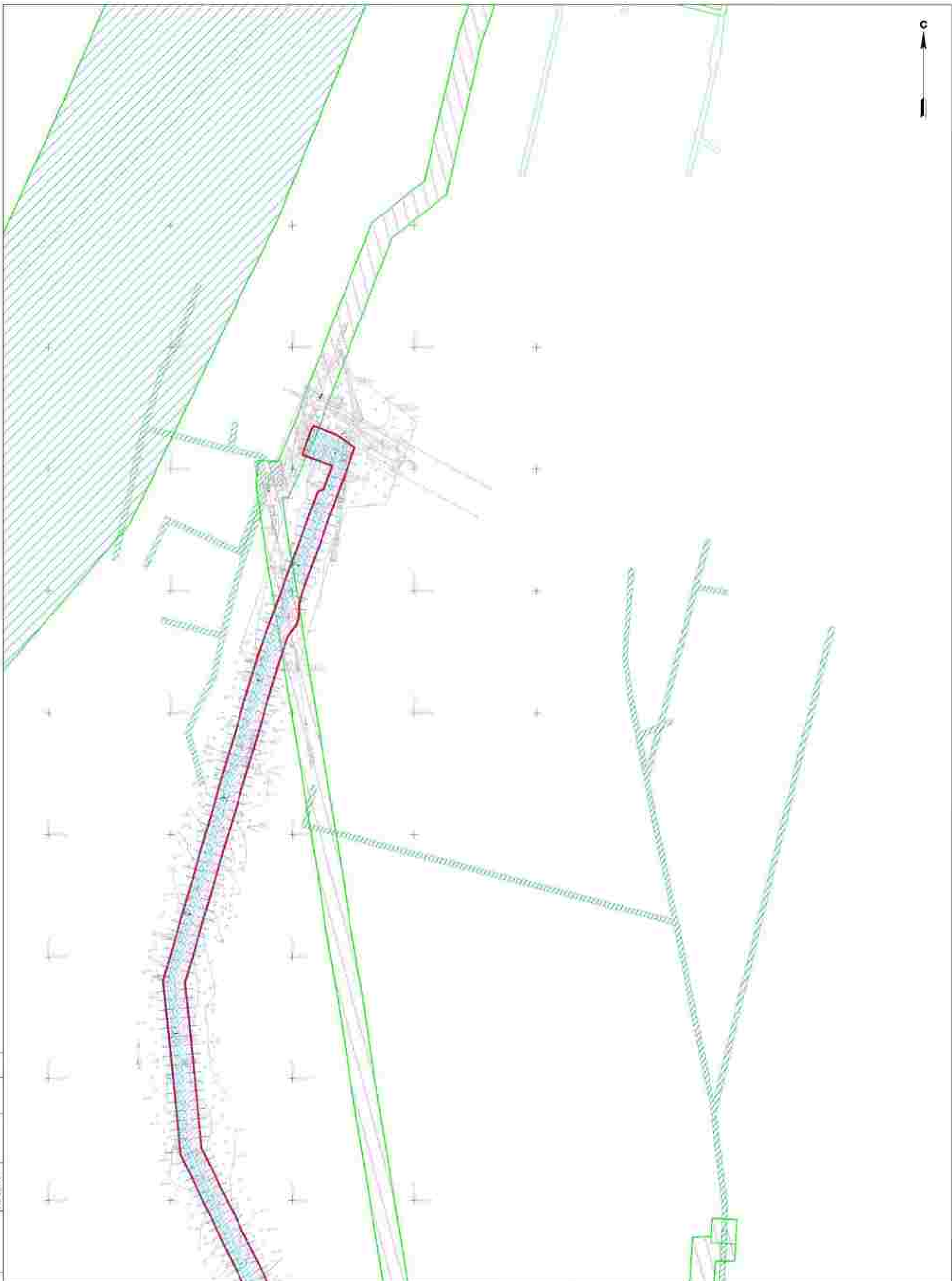
С



Условные обозначения

- | | | | | | |
|--|---|--|---|--|--|
| | Граница территории в границах которой осуществляется строительство объектов линейной инфраструктуры | | Граница участка №8, выделенная в аренду | | Зона с повышенной степенью опасности возникновения и распространения чрезвычайных ситуаций |
| | Граница зоны размещения объектов линейной инфраструктуры | | Граница территории, подлежащая изъятию для государственных нужд Республики Беларусь | | Зона с повышенной степенью опасности возникновения и распространения чрезвычайных ситуаций |
| | Граница зоны размещения объектов линейной инфраструктуры | | Граница территории, подлежащая изъятию для государственных нужд Республики Беларусь | | Зона с повышенной степенью опасности возникновения и распространения чрезвычайных ситуаций |
| | Граница зоны размещения объектов линейной инфраструктуры | | Граница территории, подлежащая изъятию для государственных нужд Республики Беларусь | | Зона с повышенной степенью опасности возникновения и распространения чрезвычайных ситуаций |
| | Граница зоны размещения объектов линейной инфраструктуры | | Граница территории, подлежащая изъятию для государственных нужд Республики Беларусь | | Зона с повышенной степенью опасности возникновения и распространения чрезвычайных ситуаций |

2000 001 010 026-011 04					
Проект планировки и основных инженерных сетей территории с объектами инженерной инфраструктуры в границах территории, подлежащей изъятию для государственных нужд Республики Беларусь					
Имя	Кол. экз.	Лист	Архив	Подпись	Дата
Власович	1	01	01		08.23
Григорьев	1	02	01		08.23
Некрасова	1	03	01		08.23
Титульный лист					
Экземпляр №1 из 1 экз. утверждён условиями размещения территории № 12000					
				Листов	11
				Итого	26
				Листов	42



Составитель:
 Инженер
 Давыдов
 А.В. Писарев

Масштаб: 1:500

Лист № 1

Дата: 15.05.2023

Итого листов: 1

Итого листов: 1

Итого листов: 1

Итого листов: 1

Итого листов: 1

Итого листов: 1

Итого листов: 1

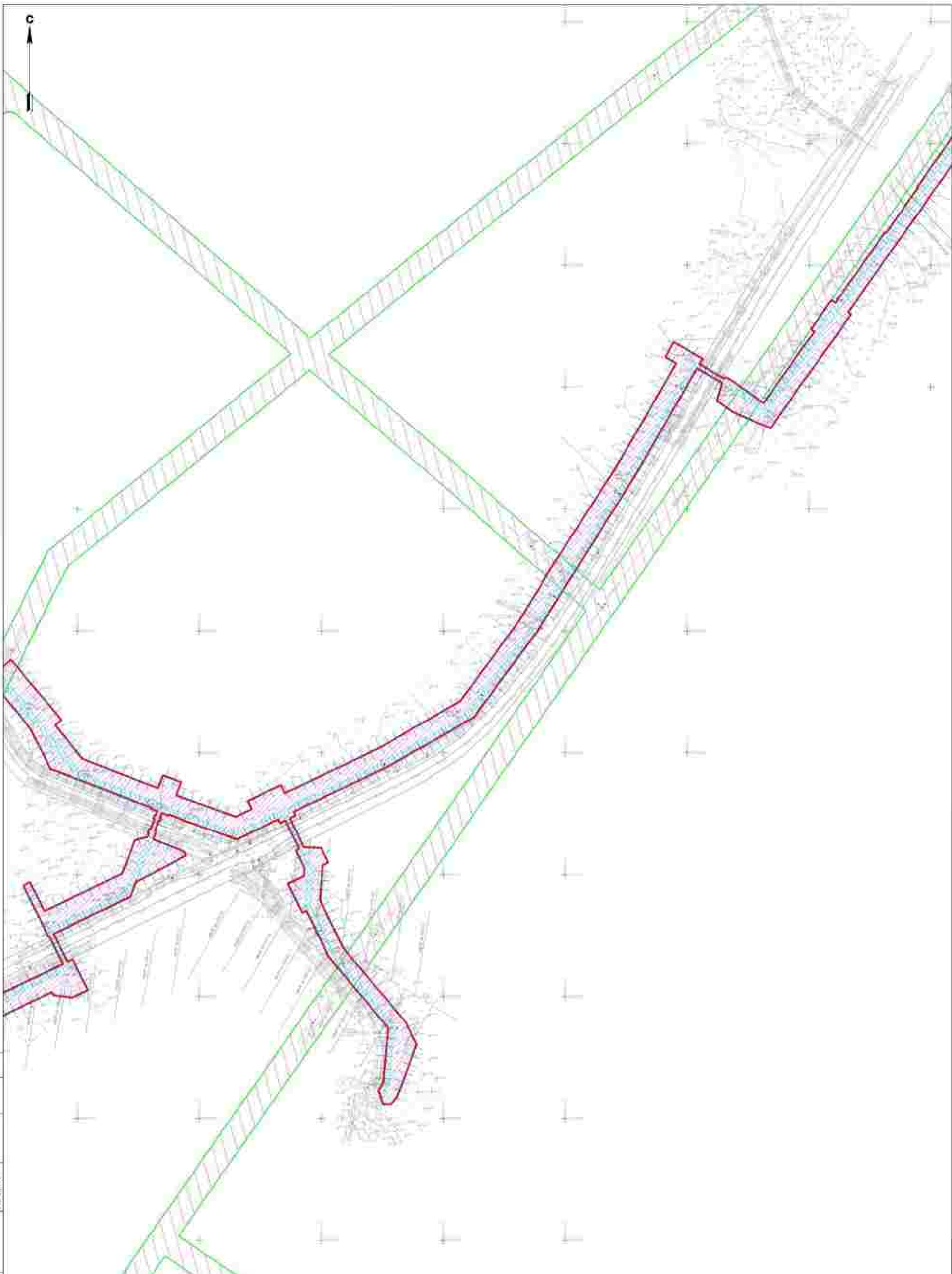
Ключевые обозначения

- Граница территории, в отношении которой осуществляется кадастровый учет (земельный участок)
- Границы зон, подлежащих изъятию для государственных нужд Российской Федерации
- Границы зон, подлежащих изъятию для государственных нужд Российской Федерации
- Границы зон, подлежащих изъятию для государственных нужд Российской Федерации
- Границы зон, подлежащих изъятию для государственных нужд Российской Федерации
- Границы зон, подлежащих изъятию для государственных нужд Российской Федерации

- Границы участка № 001/001/001/001
- Границы территории, в отношении которой осуществляется кадастровый учет (земельный участок)
- Границы зон, подлежащих изъятию для государственных нужд Российской Федерации
- Границы зон, подлежащих изъятию для государственных нужд Российской Федерации
- Границы зон, подлежащих изъятию для государственных нужд Российской Федерации
- Границы зон, подлежащих изъятию для государственных нужд Российской Федерации
- Границы зон, подлежащих изъятию для государственных нужд Российской Федерации
- Границы зон, подлежащих изъятию для государственных нужд Российской Федерации

Имя	Кол-во	Дата	Подпись	Дата
Давыдов А.В.	1	15.05.23		15.05.23
Писарев А.В.	1	15.05.23		15.05.23
Мухоморов А.А.	1	15.05.23		15.05.23

3038-001/00/01296-001/04			
Инженерное изъятие земельных участков			
г. Москва - г. Москва - г. Москва - г. Москва			
с кадастровым и кадастровым номерами: 001/001/001/001			
Годовая кадастровая стоимость			
Средняя	Итого	Квотная	
0	28	42	
Годовая кадастровая стоимость земельных участков			
№ 12345			
001/001/001/001			
А.В. Давыдов			



Составитель:
 Инженер
 Дворкин
 А.И. Пилип

Масштаб: 1:500

Лист: 1 из 1

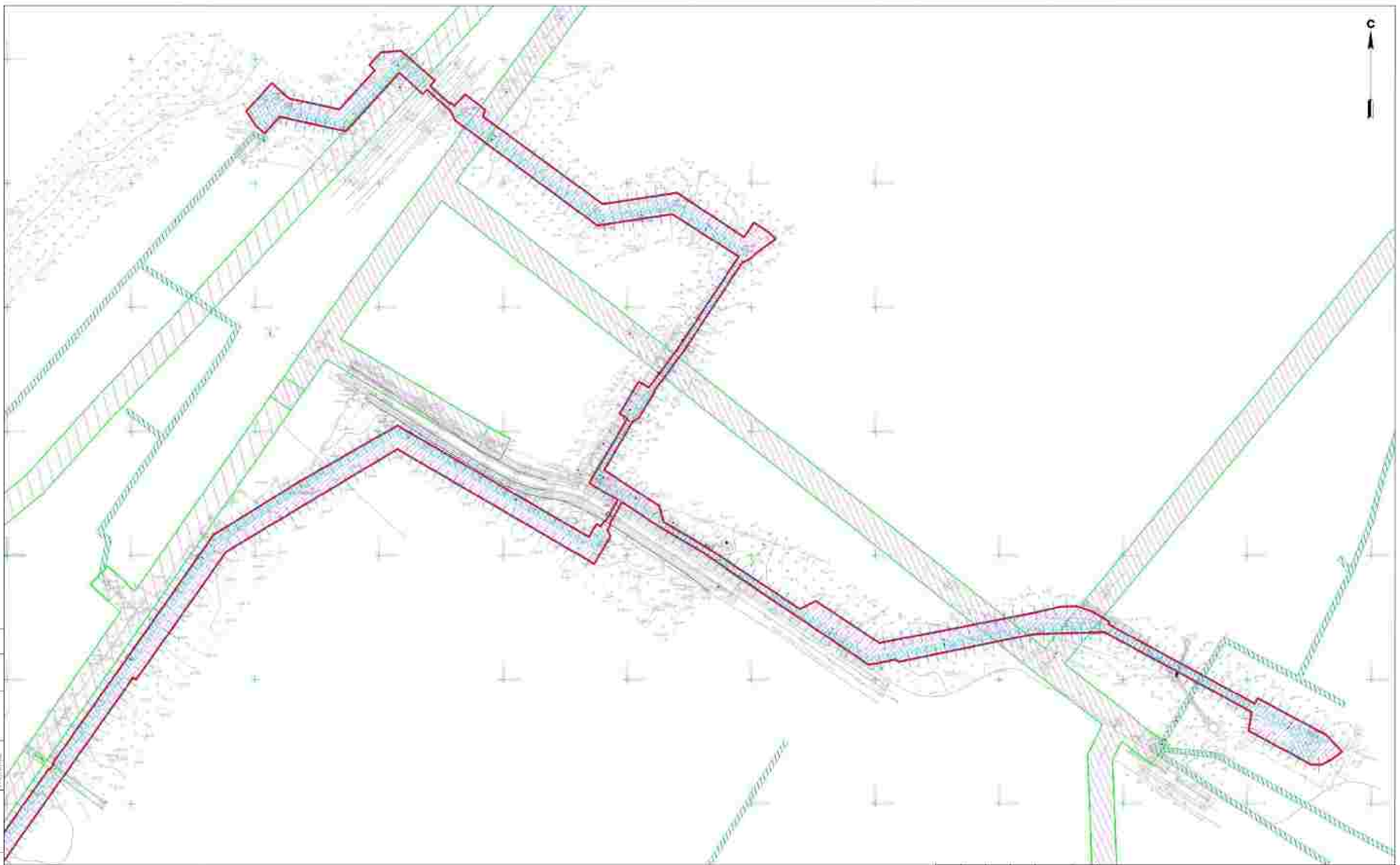
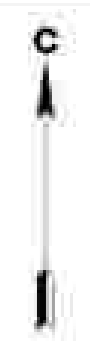
Условные обозначения

- Полная линия, в границах которой осуществляется строительство объектов линейного назначения
- Границы зон обслуживания объектов линейного назначения
- Границы зон обслуживания объектов линейного назначения
- Границы зон обслуживания объектов линейного назначения
- Границы зон обслуживания объектов линейного назначения
- Границы зон обслуживания объектов линейного назначения

- Границы зон обслуживания объектов линейного назначения
- Границы зон обслуживания объектов линейного назначения
- Границы зон обслуживания объектов линейного назначения
- Границы зон обслуживания объектов линейного назначения
- Границы зон обслуживания объектов линейного назначения
- Границы зон обслуживания объектов линейного назначения

Исполнители:	Иванов И.И.	Петров П.П.	Сидоров С.С.	Тихонов Т.Т.	Уткин У.У.	Фролов Ф.Ф.	Харьков Х.Х.	Цыганов Ц.Ц.	Чайков Ч.Ч.	Шаров Ш.Ш.	Щербак Щ.Щ.	Юрьев Ю.Ю.	Яковлев Я.Я.
Проверены:	Колесников К.К.	Морозов М.М.	Новиков Н.Н.	Орлов О.О.	Рябенко Р.Р.	Савин С.С.	Ткачев Т.Т.	Федотов Ф.Ф.	Харьков Х.Х.	Цыганов Ц.Ц.	Чайков Ч.Ч.	Шаров Ш.Ш.	Щербак Щ.Щ.
Дата:	08.23	09.23	10.23	11.23	12.23	01.24	02.24	03.24	04.24	05.24	06.24	07.24	

3038-011/0/01296-001-04 Проект планировки территории в границах территории, расположенной по адресу: Республика Беларусь, г. Минск, район Малиновский, д. 12000			
Проект планировки и проекта межевания территории	Средняя	Итого	Лесной
	0	30	42
Схема границ зон с особыми условиями использования территории № 12000			
ООО "Гор"			




Символическое обозначение

- | | | | | | |
|--|---|--|--|--|---|
| | Граница территории в границах которой осуществляются полномочия администрации муниципального района | | Граница участка №1, выделенного для размещения объектов размещения отходов | | Вид разрешенного использования земельного участка |
| | Граница территории размещения объектов размещения отходов | | Граница территории размещения объектов размещения отходов | | Вид разрешенного использования земельного участка |
| | Граница территории размещения объектов размещения отходов | | Вид разрешенного использования земельного участка | | Вид разрешенного использования земельного участка |
| | Граница территории размещения объектов размещения отходов | | Вид разрешенного использования земельного участка | | Вид разрешенного использования земельного участка |

Имя	Кол. экз.	Подп.	Дата
Виктор Викторович	1	ВВ	08.23
Григорьев	1	ГГ	08.23
Николаев	1	НН	08.23



0000 00111010 1296-0117 04		
Муниципальное казенное предприятие «Специализированная служба по обращению с отходами»		
Специализированная служба по обращению с отходами		
Проект планировки и основных показателей территории		
Листов	№	Листов
	11	31
Экземпляр № 1 составлен в соответствии с требованиями ФГИС «ОЗ»		

Специализированная служба по обращению с отходами
Муниципальное казенное предприятие «Специализированная служба по обращению с отходами»
Лист № 11 из 31

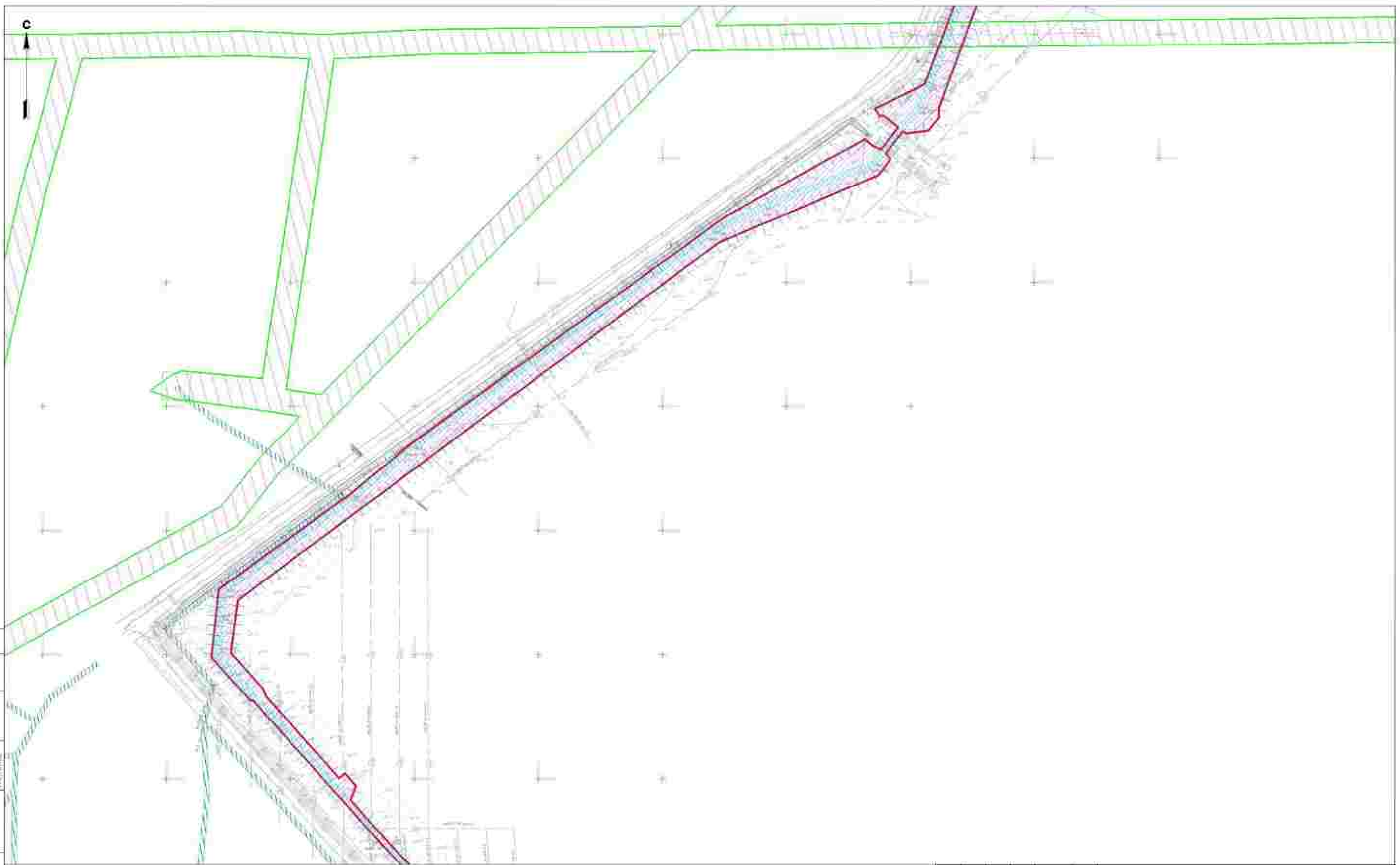


Сечение дорожной конструкции

- | | | | | | |
|---|---|---|--|---|---|
|  | Слои дорожной конструкции, расположенные в основании дорожной конструкции |  | Средняя линия, ось, ось проезжей части |  | Слои дорожной конструкции, расположенные в основании дорожной конструкции |
|  | Слои дорожной конструкции, расположенные в основании дорожной конструкции |  | Средняя линия, ось, ось проезжей части |  | Слои дорожной конструкции, расположенные в основании дорожной конструкции |
|  | Слои дорожной конструкции, расположенные в основании дорожной конструкции |  | Средняя линия, ось, ось проезжей части |  | Слои дорожной конструкции, расположенные в основании дорожной конструкции |
|  | Слои дорожной конструкции, расположенные в основании дорожной конструкции |  | Средняя линия, ось, ось проезжей части |  | Слои дорожной конструкции, расположенные в основании дорожной конструкции |

Имя	Кол. экз.	Исполн.	Дата	Подпись	Дата
Виктор	1	Иванов И.А.	08.23		08.23
Иванов	1	Иванов И.А.	08.23		08.23

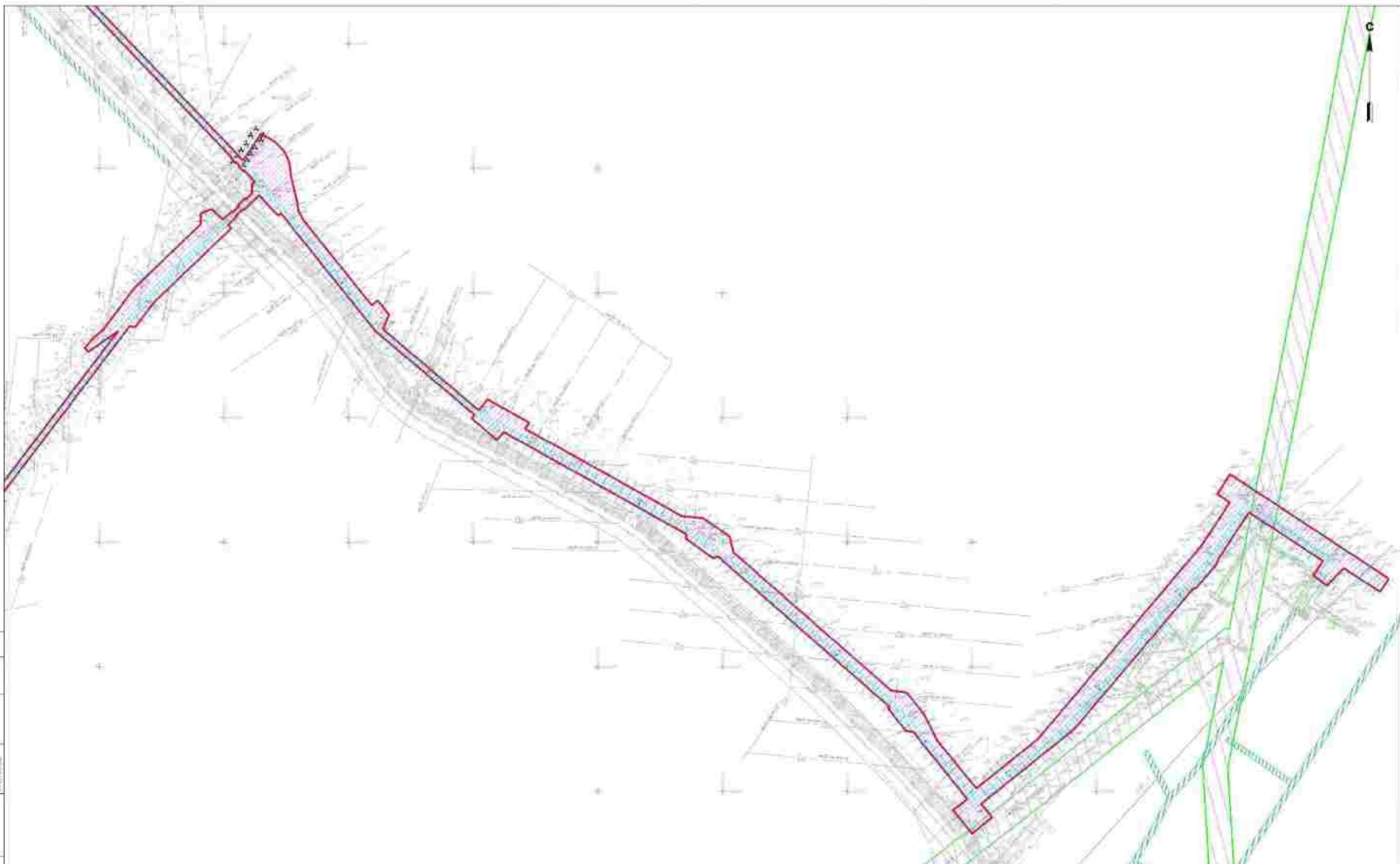
Проект дорожной конструкции с дорожной конструкцией, расположенной в основании дорожной конструкции		
Лист	№	Кол. экз.
11	32	42
Масштаб: 1:2000 000YDP 2.000000		



Условные обозначения

- | | | | | | |
|--|--|--|--|--|--|
| | Границы территории, в отношении которой предусмотрено предоставление субсидий на оплату коммунальных услуг | | Границы зон охраны объектов культурного наследия | | Зоны санитарной охраны источников водоснабжения и объектов коллективного водоснабжения |
| | Границы зон санитарной охраны объектов культурного наследия (ЗСО) | | Границы зон охраны объектов культурного наследия | | |
| | Границы зон охраны объектов культурного наследия (ЗСО) | | Зоны санитарной охраны объектов культурного наследия | | |
| | Границы зон охраны объектов культурного наследия (ЗСО) | | Зоны санитарной охраны объектов культурного наследия | | |
| | Границы зон охраны объектов культурного наследия (ЗСО) | | Зоны санитарной охраны объектов культурного наследия | | |
| | Границы зон охраны объектов культурного наследия (ЗСО) | | Зоны санитарной охраны объектов культурного наследия | | |

ИИИ 001/11/2018/296-011/04					
Проект планировки и проект межевания территории с зонированием и установлением границ зон охраны объектов культурного наследия					
Имя	Кол. экз.	Лист	Архив	Подпись	Дата
Выполнил	Курочкин И.А.	№3			08.23
Проверил	Морозов Е.А.				08.23
Исполнитель	Морозов Е.А.				08.23
Схема зон охраны объектов культурного наследия с зонированием и установлением границ зон охраны объектов культурного наследия № 12/007					
			Листов	Итого	Исполн.
			11	32	42
			0007007 2.00.0000		



Условные обозначения

- | | | | | | |
|--|---|--|-----------------------------------|--|----------------------------|
| | Граница территории, в пределах которой производится планировка территории | | Границы ЦЗП (ЗН, изъятая земля) | | Для зонирования территории |
| | Границы зон планировки территории каждого участка | | Границы зон планировки территории | | Для зонирования территории |
| | Границы и зоны зонирования участка, включая административный уезд | | Зона озеленения территории | | Для зонирования территории |
| | Границы и зоны зонирования участка, включая административный уезд | | Зона озеленения территории | | Для зонирования территории |
| | Границы и зоны зонирования участка, включая административный уезд | | Зона озеленения территории | | Для зонирования территории |
| | Границы и зоны зонирования участка, включая административный уезд | | Зона озеленения территории | | Для зонирования территории |

Имя	Кол. экз.	Подп.	Дата
Викторий Александрович	1	В.А.	08.23
Григорий Александрович	1	Г.А.	08.23
Николай Александрович	1	Н.А.	08.23

Проект планировки и проект зонирования территории			
Листов	Итого	Листов	
11	26	42	
Схема границ зон с указанием устойчивой территории территории М 1:2000			
000704 в Москве			

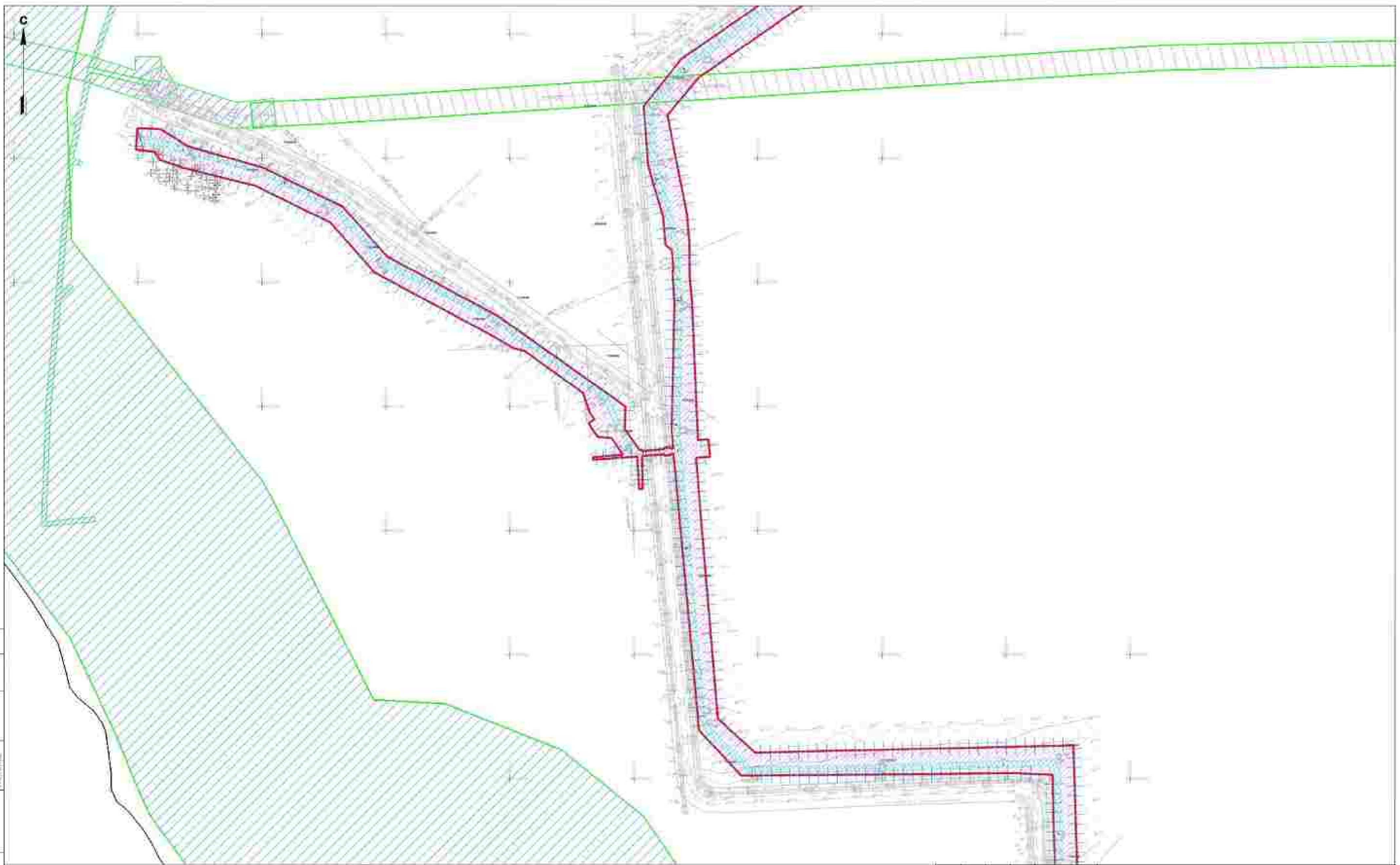
Составлено
 Д.А.Иванов
 Г.А.Петров
 Н.А.Сидоров



Схематическое обозначение

- | | | | | | |
|--|---|--|---|--|---|
| | Границы территории, в отношении которой производится кадастровый учет | | Границы объектов ИЖС, расположенных внутри территории | | Границы объектов ИЖС, расположенных на территории |
| | Границы зон планируемого размещения объектов ИЖС | | Границы объектов ИЖС, расположенных на территории | | Границы зон планируемого размещения объектов ИЖС |
| | Границы зон планируемого размещения объектов ИЖС | | Границы объектов ИЖС, расположенных на территории | | Границы зон планируемого размещения объектов ИЖС |
| | Границы зон планируемого размещения объектов ИЖС | | Границы объектов ИЖС, расположенных на территории | | Границы зон планируемого размещения объектов ИЖС |
| | Границы зон планируемого размещения объектов ИЖС | | Границы объектов ИЖС, расположенных на территории | | Границы зон планируемого размещения объектов ИЖС |
| | Границы зон планируемого размещения объектов ИЖС | | Границы объектов ИЖС, расположенных на территории | | Границы зон планируемого размещения объектов ИЖС |

000 001 010 026 011 04					
Проект планировки и проекта застройки территории					
С 1:000					
11 35 42					
000 001 010 026 011 04					



Условные обозначения

- | | | | | | |
|--|---|--|---|--|---|
| | Границы территории, в отношении которой осуществляется зонирование территории | | Границы субзон, не нарушающих целостности территории | | Зона зонирования, в отношении которой осуществляется зонирование территории |
| | Границы зон зонирования, установленные в соответствии с законодательством Республики Беларусь | | Границы зонирования в границах территории | | Зона зонирования, в отношении которой осуществляется зонирование территории |
| | Границы зон зонирования, установленные в соответствии с законодательством Республики Беларусь | | Зона зонирования, в отношении которой осуществляется зонирование территории | | Зона зонирования, в отношении которой осуществляется зонирование территории |
| | Границы зон зонирования, установленные в соответствии с законодательством Республики Беларусь | | Зона зонирования, в отношении которой осуществляется зонирование территории | | Зона зонирования, в отношении которой осуществляется зонирование территории |
| | Границы зон зонирования, установленные в соответствии с законодательством Республики Беларусь | | Зона зонирования, в отношении которой осуществляется зонирование территории | | Зона зонирования, в отношении которой осуществляется зонирование территории |
| | Границы зон зонирования, установленные в соответствии с законодательством Республики Беларусь | | Зона зонирования, в отношении которой осуществляется зонирование территории | | Зона зонирования, в отношении которой осуществляется зонирование территории |

Имя	Кол. экз.	Лист	Дата	Подпись	Дата
Виктор	1	1	08.23		08.23
Григорий	1	1	08.23		08.23
Николай	1	1	08.23		08.23

2000 00111000 1296-0001-04

Проект зонирования территории

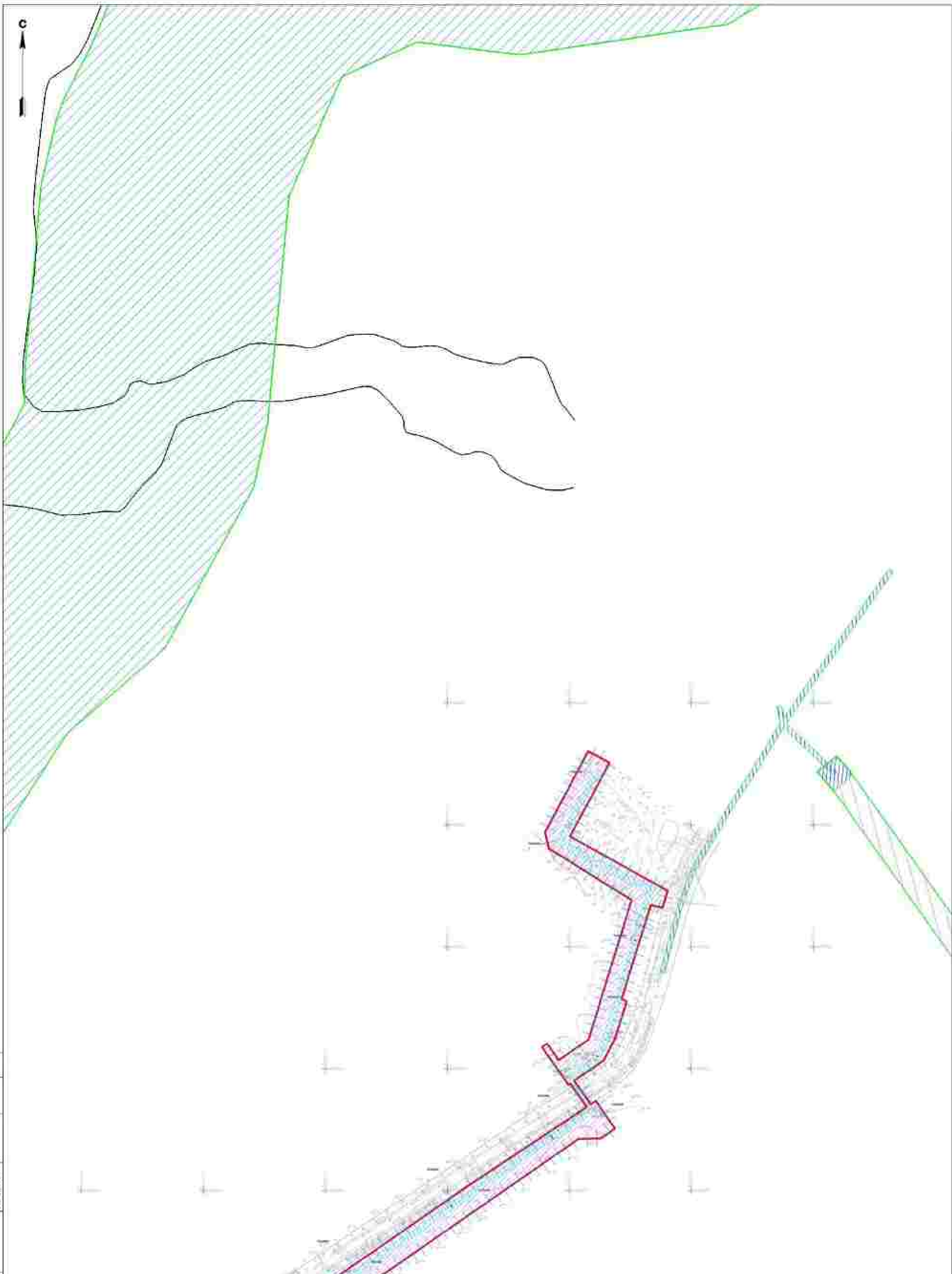
С 10:00 до 11:00 часов

Лист	Итого	Всего
11	35	42

Схема зонирования территории

М 1:2000

ООО "ИП" "Зеленый"



Составитель:
 Инженер
 Давыдов
 А.И. Пилип

Масштаб: 1:500

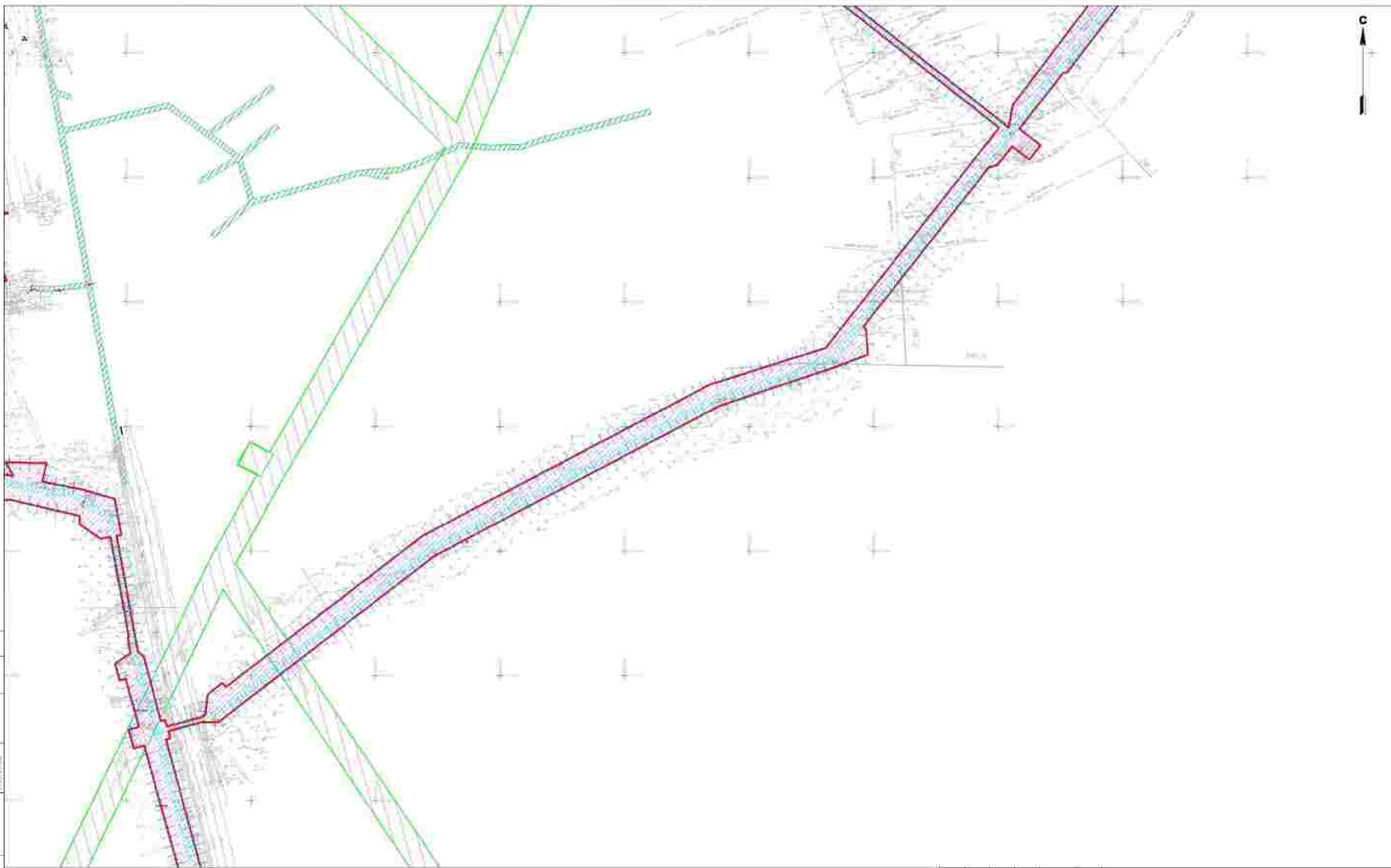
Лист: 1 из 1

Условные обозначения

- | | | | |
|--|---|--|---|
| | Службы территории, в том числе
вспомогательные объекты
общего назначения | | Газовая линия, ПС, трансформаторная
подстанция |
| | Газовые линии, принадлежащие
различным категориям объектов | | Водоотводная канава |
| | Газовые и линии электропередачи, принадлежащие
различным категориям объектов | | Водоотводная канава, принадлежащая
различным категориям объектов |
| | Газовые линии, принадлежащие различным
категориям объектов | | Водоотводная канава, принадлежащая
различным категориям объектов |
| | Газовые линии, принадлежащие различным
категориям объектов | | Водоотводная канава, принадлежащая
различным категориям объектов |

Имя	Подпись	Дата	Подпись	Дата
Васильев		08.23		
Григорьев		08.23		
Михайлов		08.23		

3038-011/10/01296-001/04 Инженерное изыскание территории в границах: 1. Милославский - 2. Сельская Полиция - 3. Парк в границах с кадастровыми участками, объектами недвижимости и территории общего назначения			
Проект планировки и проекта застройки территории	Средняя	Южная	Западная
	0	57	42
Газовая зона, зон с особыми условиями использования территории № 1/2008			



Условные обозначения

- | | | | | | |
|--|--|--|--|--|---|
| | Границы территории, в отношении которой осуществляются мероприятия по обеспечению безопасности | | Границы участка, по которому проведена реконструкция | | Линия забора, по которой осуществляется реконструкция |
| | Границы зон, подлежащих реконструкции территории | | Водоотводная линия | | Линия забора участка |
| | Границы зон, подлежащих реконструкции территории | | Линия забора участка | | Линия забора участка |
| | Границы зон, подлежащих реконструкции территории | | Линия забора участка | | Линия забора участка |
| | Границы зон, подлежащих реконструкции территории | | Линия забора участка | | Линия забора участка |

Линия забора участка, по которой осуществляется реконструкция

Имя	Кол. экз.	Лист	АРМ	Подпись	Дата
Виктор	1	1	1		08.23
Григорий	1	1	1		08.23
Николай	1	1	1		08.23

000 001 000 000 000 000 000 000			
Проект реконструкции и проектирования территории			
Листов	Итого	Итого	
11	38	42	
Схема границ зон с условиями использования территории № 1200			
000 000 000 000 000 000 000 000			



Условные обозначения

- | | | | | | |
|--|---|--|---|--|--------------------------------------|
| | Границы территории, в отношении которой осуществляется государственная регистрация недвижимости | | Границы участка, №, кадастровый номер | | Земельный участок, кадастровый номер |
| | Границы зон, подлежащих государственной регистрации объектов недвижимости | | Границы кадастровых объектов | | |
| | Границы зон, подлежащих государственной регистрации объектов недвижимости | | Границы зон, подлежащих государственной регистрации объектов недвижимости | | |
| | Границы зон, подлежащих государственной регистрации объектов недвижимости | | Границы зон, подлежащих государственной регистрации объектов недвижимости | | |
| | Границы зон, подлежащих государственной регистрации объектов недвижимости | | Границы зон, подлежащих государственной регистрации объектов недвижимости | | |

Имя	Кол. экз.	Лист	Архив	Подпись	Дата
Викторья	1	1			08.23
Григорий	1	1			08.23
Николай	1	1			08.23

3000 001/11/018/2026-011/0-04

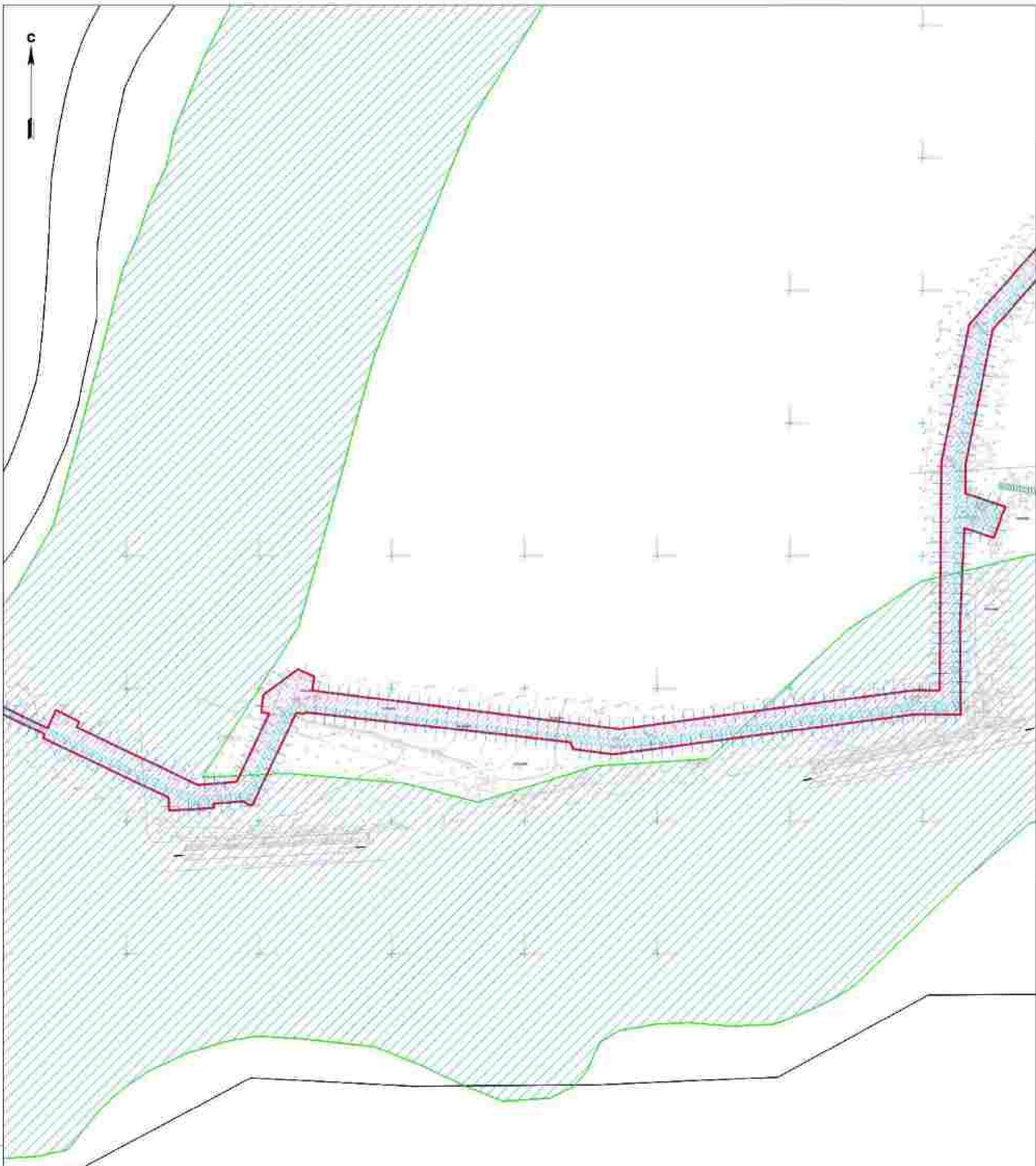

Проект планировки и осевой застройки территории с кадастровым № 01/001/001/2026-011/0-04

С 10:00 часов 10.08.2026 года в здании № 10/001/001/2026-011/0-04

Проект планировки и осевой застройки территории	Лист № 11	Из № 30	Лист № 42
---	-----------	---------	-----------

Схема осевой застройки территории с кадастровым № 01/001/001/2026-011/0-04

Масштаб: 1:2000



Составитель:
 Инженер
 Давыдов
 А.В. Иван

Условные обозначения

	Граница территории, в отношении которой осуществляется строительство, граница территории, граница территории
	Граница или совокупность отдельных кадастровых объектов
	Граница в целях кадастрового учета, граница кадастрового участка
	Границы в целях кадастрового учета, границы кадастрового участка
	Границы в целях кадастрового учета

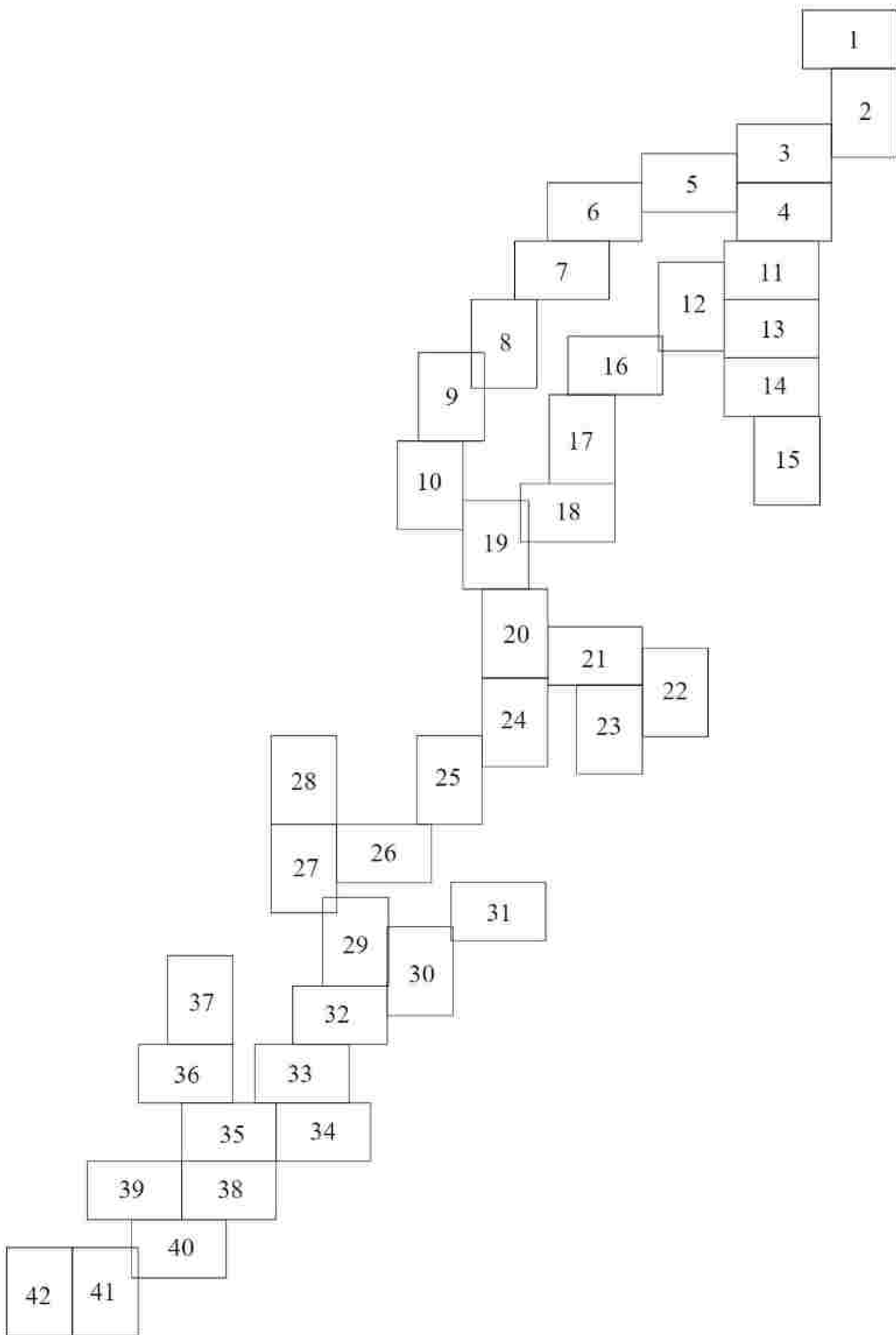
	Границы объектов, не имеющих границ
	Границы объектов, не имеющих границ
	Водоотводный канал
	Линия инженерных сетей
	Существующие инженерные коммуникации
	Линии электропередачи
	Границы или совокупности объектов
	Для зонирования земель населенных пунктов и для зонирования территорий городов

Иван. Костюк	Иван. Костюк	Иван. Костюк	Иван. Костюк	Иван. Костюк	Иван. Костюк
Васильев	Васильев	Васильев	Васильев	Васильев	Васильев
Григорьев	Григорьев	Григорьев	Григорьев	Григорьев	Григорьев
Михайлов	Михайлов	Михайлов	Михайлов	Михайлов	Михайлов

3058-011/10/01296-001/04			
Инженерное изыскание территории строительства			
г. Иванов - г. Иванов - г. Иванов - г. Иванов			
с объектами в границах кадастровых объектов земельных участков			
Проект планировки и		Средняя	Итого
проект застройки территории		0	42
(в том числе для с объектами)		200700	
границы кадастровых объектов		г. Иванов	
№ 02007			



Схема расположения листов



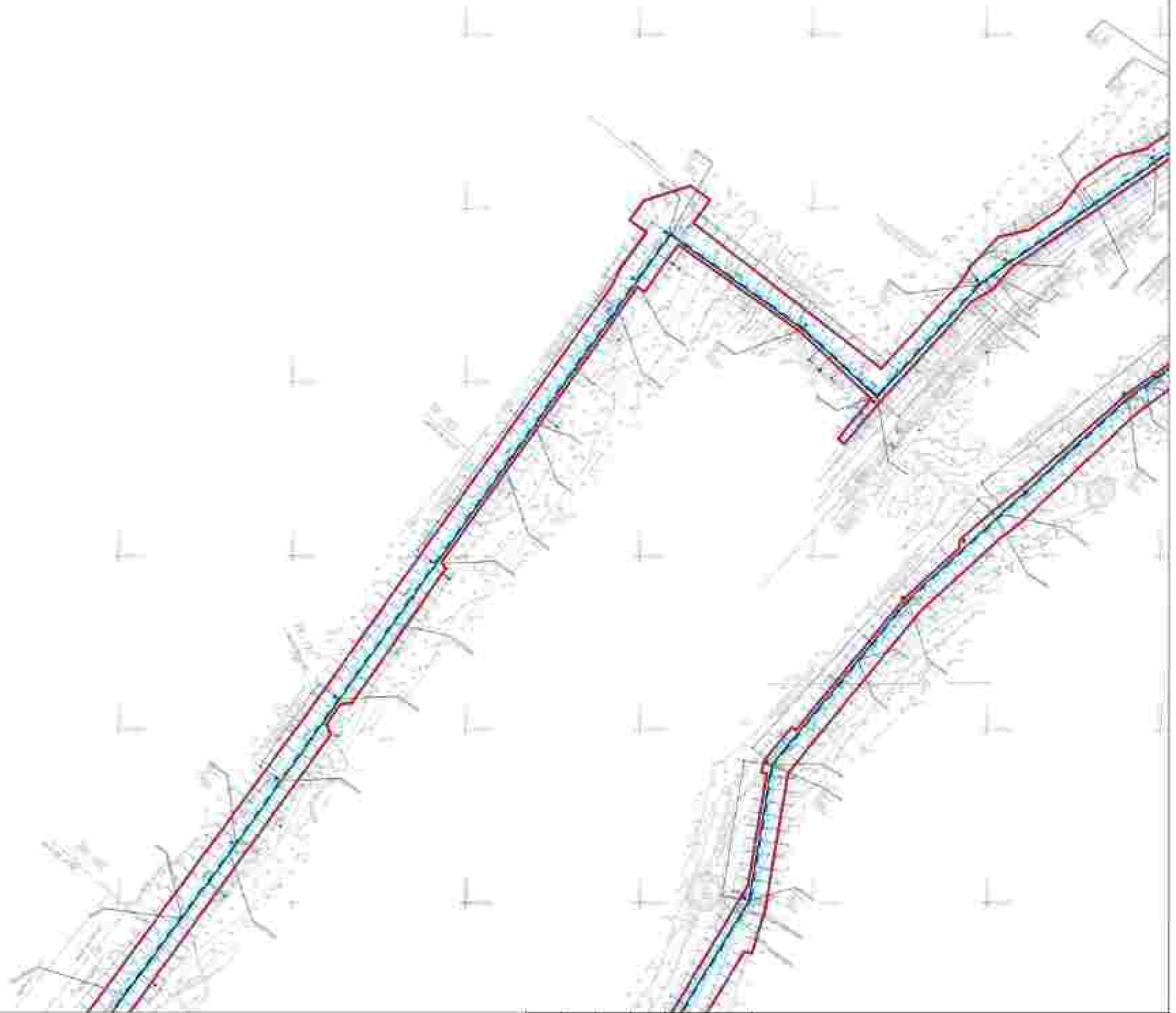
Условные обозначения

Листы, выходящие в количестве, указанном в графе «Количество» таблицы «Итого»

Границы листов, выходящих в количестве, указанном в графе «Количество» таблицы «Итого»

Место расположения листа

2008-001.11.01.01.01-1911.01						
Исполнитель: ООО «СЭЗ «Технополис»						
г. Дзержинск - г. Рыбинск - г. Ярославль - г. Москва						
г. Ярославль и Ярославль-областные центры, филиалы в городах Ярославль, Рыбинск						
Имя	Кол-во	Лист	Итого	Получено	Дата	
Васильев	1	1	1	1	08.11	
Григорьев	1	1	1	1	08.11	
Михайлов	1	1	1	1	08.11	
Проект: «СЭЗ «Технополис» и проект «Ярославль-областные центры»						
Итого: количество листов				0	6	42
Итого: количество листов						
Итого: количество листов						

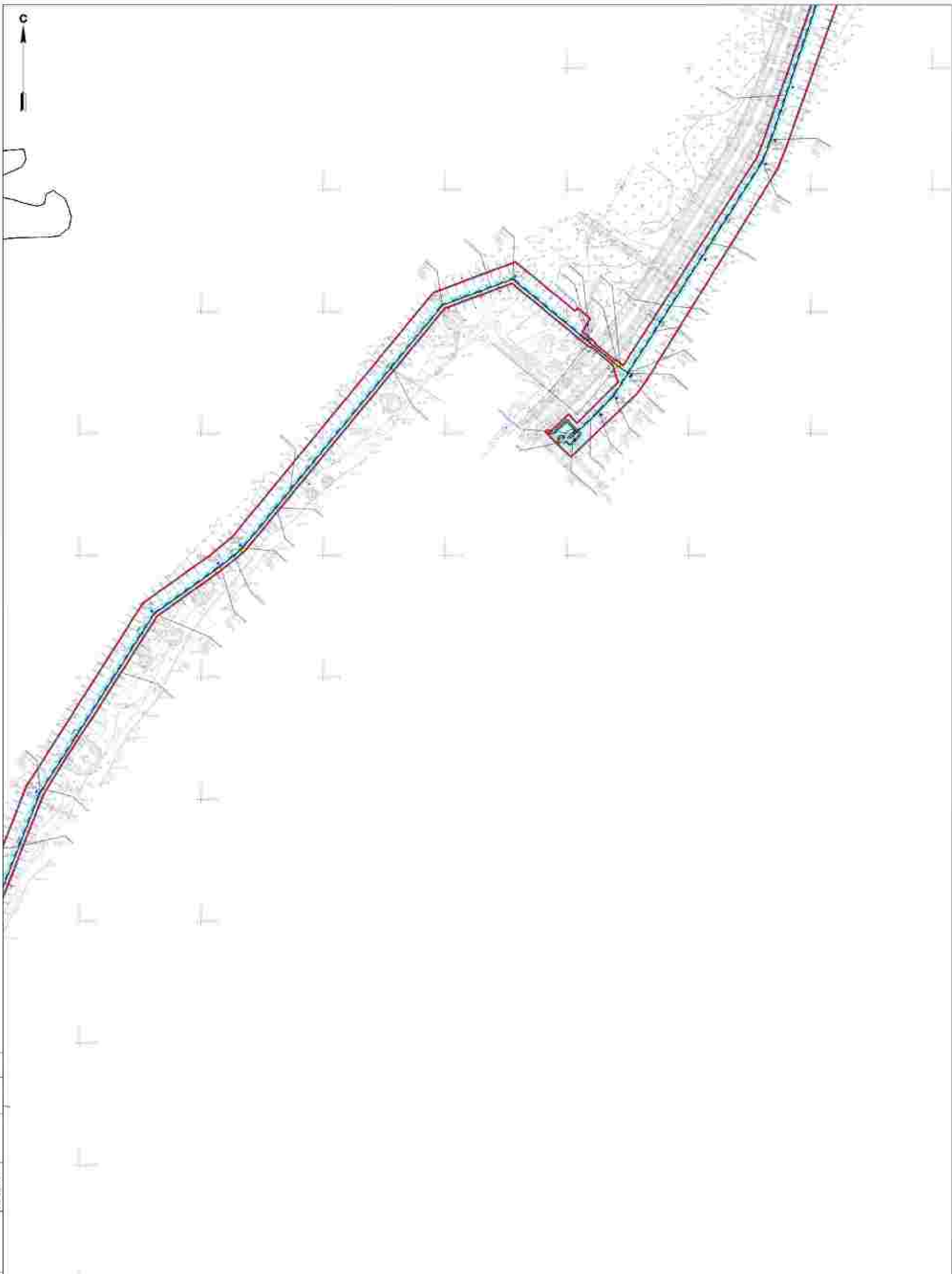


Составлено	
Проверено	
Доработано	
Исполнено	
Итого	

- Условные обозначения:**
- Обозначения дорожной разметки
 - Обозначения инженерных сетей
 - Обозначения конструктивных элементов
 - Ширина проезжей части
 - Ширина тротуара
 - Ширина газона

Имя	Кол. экз.	Лист	Архив	Подпись	Дата
Виктор	1	1	1		08.23
Григорий	1	1	1		08.23
Николай	1	1	1		08.23

2000 001 01010 0296-0117 04 Проект планировки и осевой линии с привязкой к существующим сетям коммунального назначения участка			
Проект планировки и осевой линии территории	Листов	Итого	Листов
	11	3	42
Серия исполнительная с пояснительными рисунками N 1/2000			ООО "СН" г. Алматы



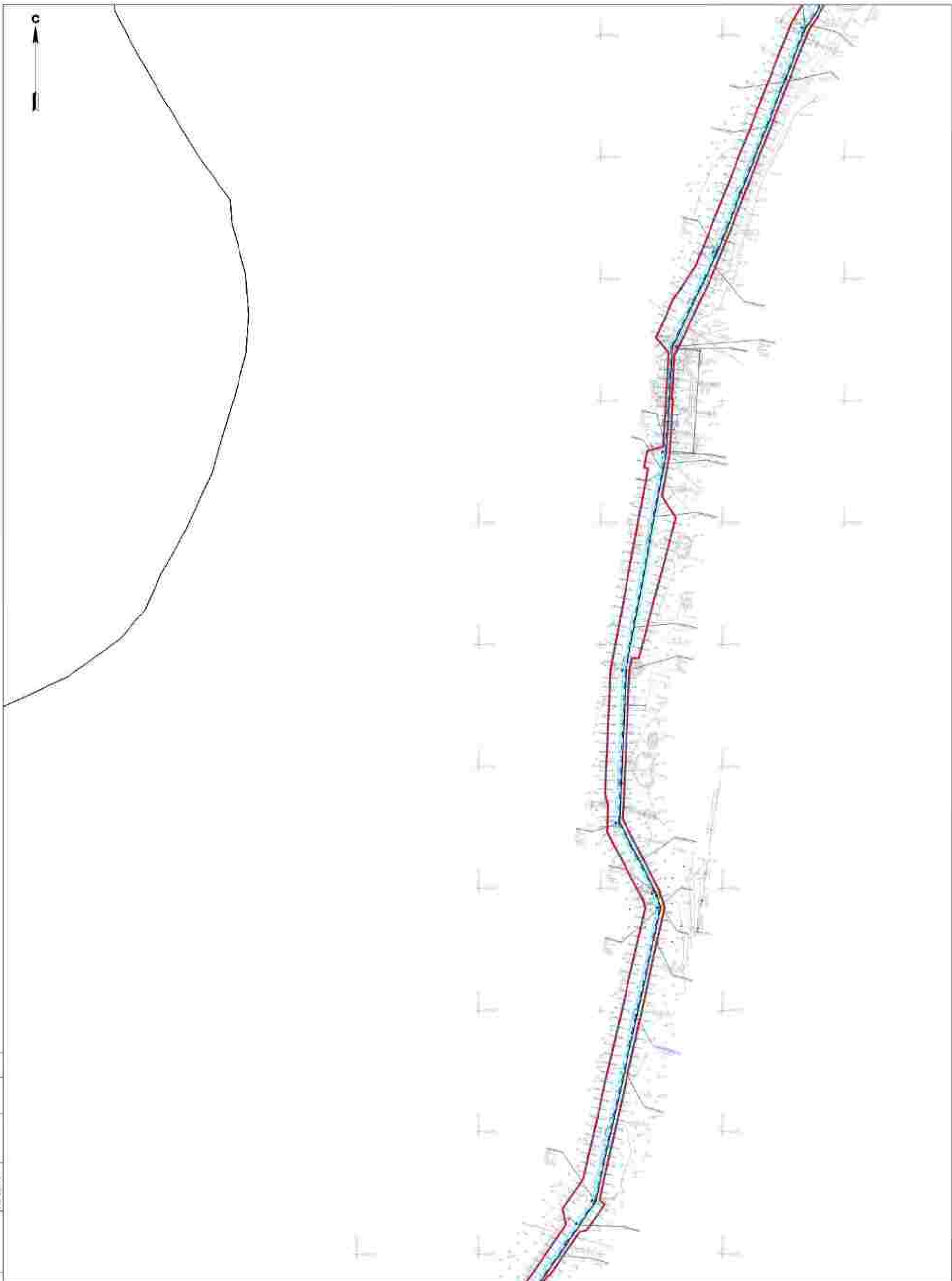
Складовий лист	
Масштаб	1:1000
Лист	Л-10/10
Лист	Л-10/10
Лист	Л-10/10

Символічне означення

	Дорога (асфальтована / бетонна / ґрунтово-гіпсована / ґрунтово-щебінчаста / ґрунтово-піщана / ґрунтово-глиниста)
	Залізниця
	Лінійні споруди (лінії електропередач, водопровід, каналізація, газопровід)
	Горизонтальні лінії
	Лінії висот
	Рілля, садівництво, лісові насадження

Ім'я	Користувач	Посадка	Дата
Власник	Користувач	Посадка	Дата
Проектант	Користувач	Посадка	Дата
Виконавець	Користувач	Посадка	Дата

ЗМІСТ Назва проекту: Висхідний водопровід територіальної громади в сільській громаді територіальної громади Селище Раївець територіальної громади Селище Раївець			
Проект водопроводу з притоки Мельничанський водопровід	Склад	Лист	Листів
Склад водопроводу з притоки Мельничанський водопровід	0	8	8



Составитель:	
Проверил:	
Инженер:	
Дата:	

Условные обозначения

-  Водозаборная конструкция
-  Водозаборная конструкция
-  Водозаборная конструкция
-  Водозаборная конструкция
-  Водозаборная конструкция

3038 011 П/О/В 1296-П/П 04					
Проект водозабора и водопровода в с. Сельцо - с. Мухомов - с. Сельцо - с. Пески в границах с. Сельцо - с. Мухомов - с. Сельцо - с. Пески					
Исполн.	Костин	Иван	Иван	Иван	Иван
Водопр.	Костин	Иван	Иван	Иван	Иван
Проектант	Костин	Иван	Иван	Иван	Иван
Надзорщик	Костин	Иван	Иван	Иван	Иван
Проект водозабора и водопровода в с. Сельцо - с. Мухомов - с. Сельцо - с. Пески					
				Средств	Иван
				0	5
				42'	
Цена строительства и эксплуатации объекта № 1296					
000700'					



Составитель:
 Изучил:
 Проверил:
 Инж. Пилип

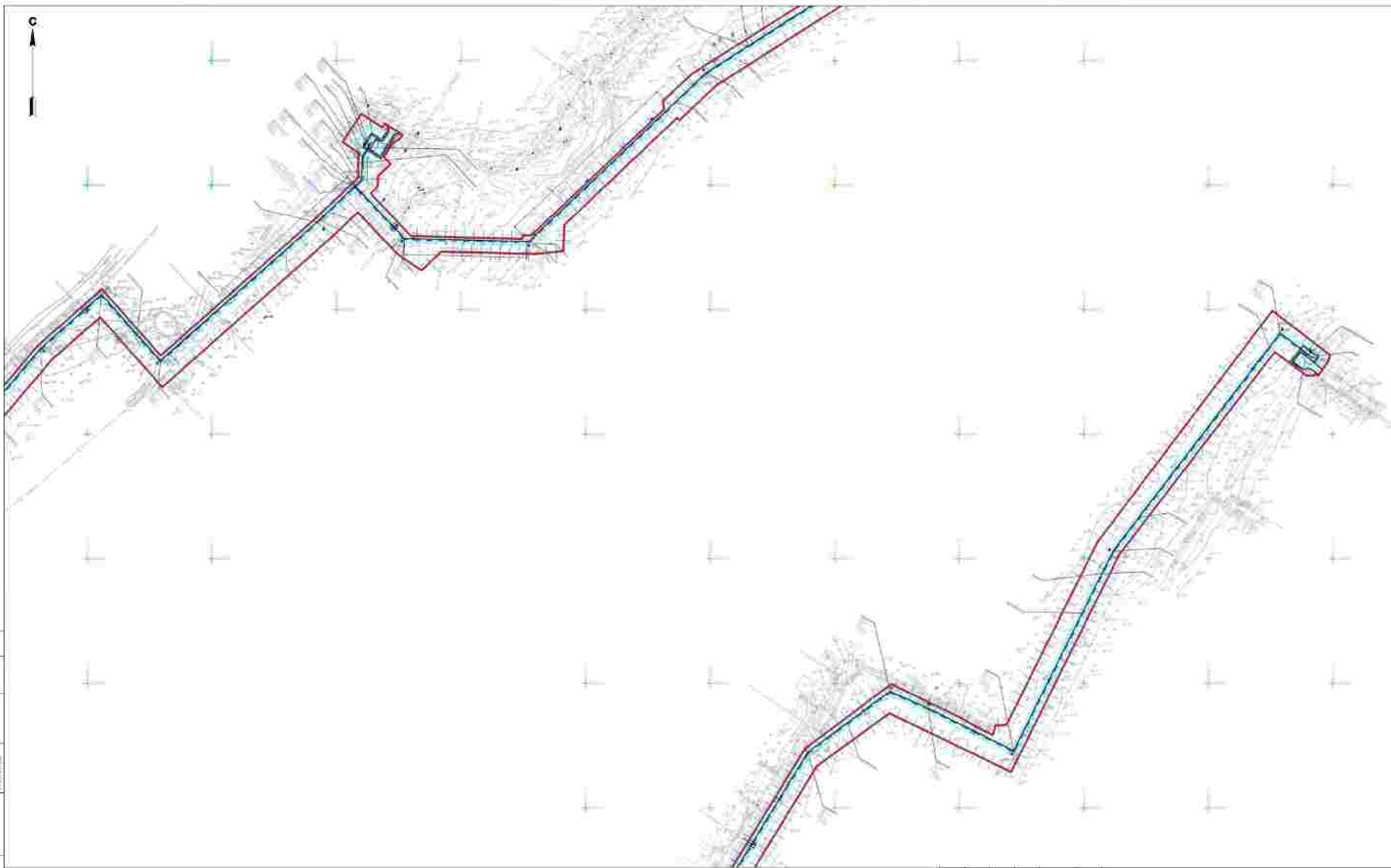
Изд. № 1, 2020 г.
 Лист № 1 из 1

Условные обозначения

	Ширина проезжей части, тротуаров, газонов, выделенных для движения велосипедистов, пешеходов, а также для размещения объектов благоустройства
	Центральная линия проезжей части
	Граница проезжей части
	Граница тротуара
	Границы территории строительства

Имя	Колл.	Дата	Подпись	Дата
Валентин	Курочкин	21.08.23		28.08.23
Григорий	Морозов	21.08.23		28.08.23
Николай	Морозов	21.08.23		28.08.23

3038-001/10/01296-001/04 Проект планировки территории в границах с/поселка городского типа с/поселка городского типа				
Проект планировки и проекта застройки территории		0	0	42
Схема планировки и застройки территории № 1296		000700 42/00/00		

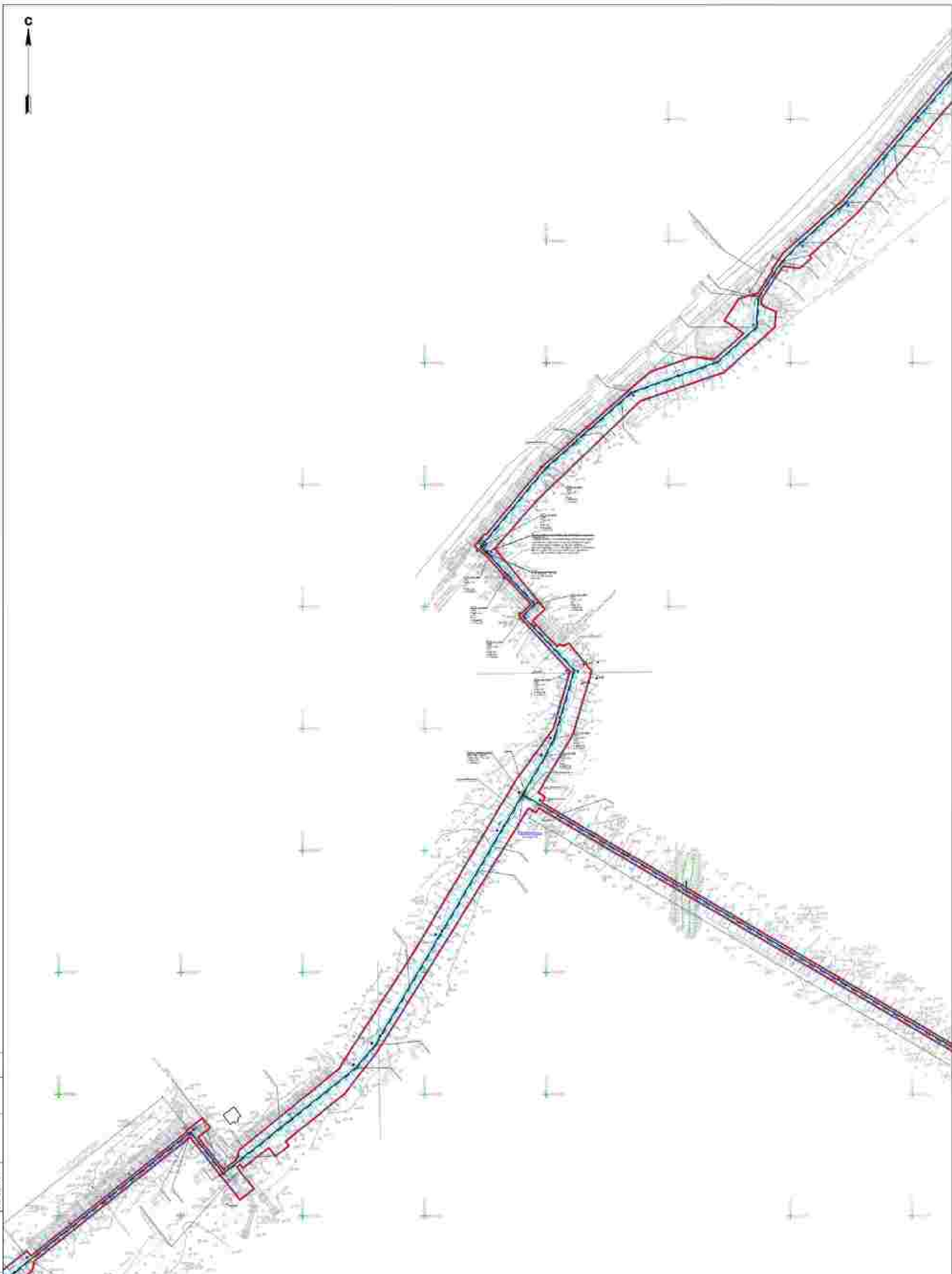


Спецификация
 № п/п наименование единицы измерения количество
 1. Дренаж. 1 м. 100
 2. Труба. 1 м. 100
 3. Песок. 1 м³. 100

- Условные обозначения**
- Участок, подлежащий изъятию для государственных нужд Республики Беларусь
 - Граница территории, подлежащей изъятию для государственных нужд Республики Беларусь
 - Территориальный элемент
 - Канализация
 - Участок под строительство канализации

Имя	Кол. экз.	Исполн.	Дата
Виталий Александрович	1	08.23	
Александр Александрович	1	08.23	
Николай Александрович	1	08.23	

2000 001 010 026-011 04			
Проект канализации септика для дачного участка № 100/010/026-011/04			
Составитель: Александрович Александрович, дата: 08.23			
Проект канализации и проект наложения территории		Лист №	42
Схема конструктивная и монтажная		000/010/026-011/04	



Условные обозначения

- Дорожные знаки и разметка
- Дорожные знаки и разметка
- Дорожные знаки и разметка
- Дорожные знаки и разметка
- Дорожные знаки и разметка
- Дорожные знаки и разметка

Имя	Колонка	Имя	Имя	Имя	Имя
Валентин	Иванов	Иван	Иван	Иван	Иван
Григорий	Иванов	Иван	Иван	Иван	Иван
Иван	Иванов	Иван	Иван	Иван	Иван

3088 001 П/О/В 1296-П/ПТ 04

Инженерное изыскание территории участка
 в границах: с. Мухоморы - с. Сосновое Поле - с. Пески
 с объектами с историко-культурным значением в границах территории историко-культурного наследия



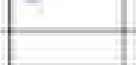
Проект	Исполн.	Исполн.
Проект планировки и проект межевания территории	0	02
Схема инженерных сетей и планировочный рисунок № 1/000	000700 экспликация	

3088 001 П/О/В 1296-П/ПТ 04
 Инженерное изыскание территории участка
 в границах: с. Мухоморы - с. Сосновое Поле - с. Пески
 с объектами с историко-культурным значением в границах территории историко-культурного наследия



Исходные обозначения

-  Существующие подземные и наземные инженерные коммуникации
-  Предлагаемые подземные и наземные инженерные коммуникации
-  Здания
-  Границы территории
-  Дорога
-  Зеленая зона

Имя	Кол. экз.	Лист	Архив	Подпись	Дата
Викторья	1	1	1		08.23
Григорий	1	1	1		08.23
Николай	1	1	1		08.23

Итого: 001 (1) / 001 (1) / 001 (1) / 001 (1)			
Проект планировки и осевой планировки территории			
Листов	Итого	Итого	
11	12	42	
Система конструктивная и планировочная			
№ 1/2000			

Составлено:
 Д.А.А.А.
 Д.А.А.А.
 Д.А.А.А.
 Д.А.А.А.

Лист 12 из 12



Составитель	Исполнитель	Проверен	Дата
Иванов И.И.	Петров П.П.	Сидоров С.С.	2023

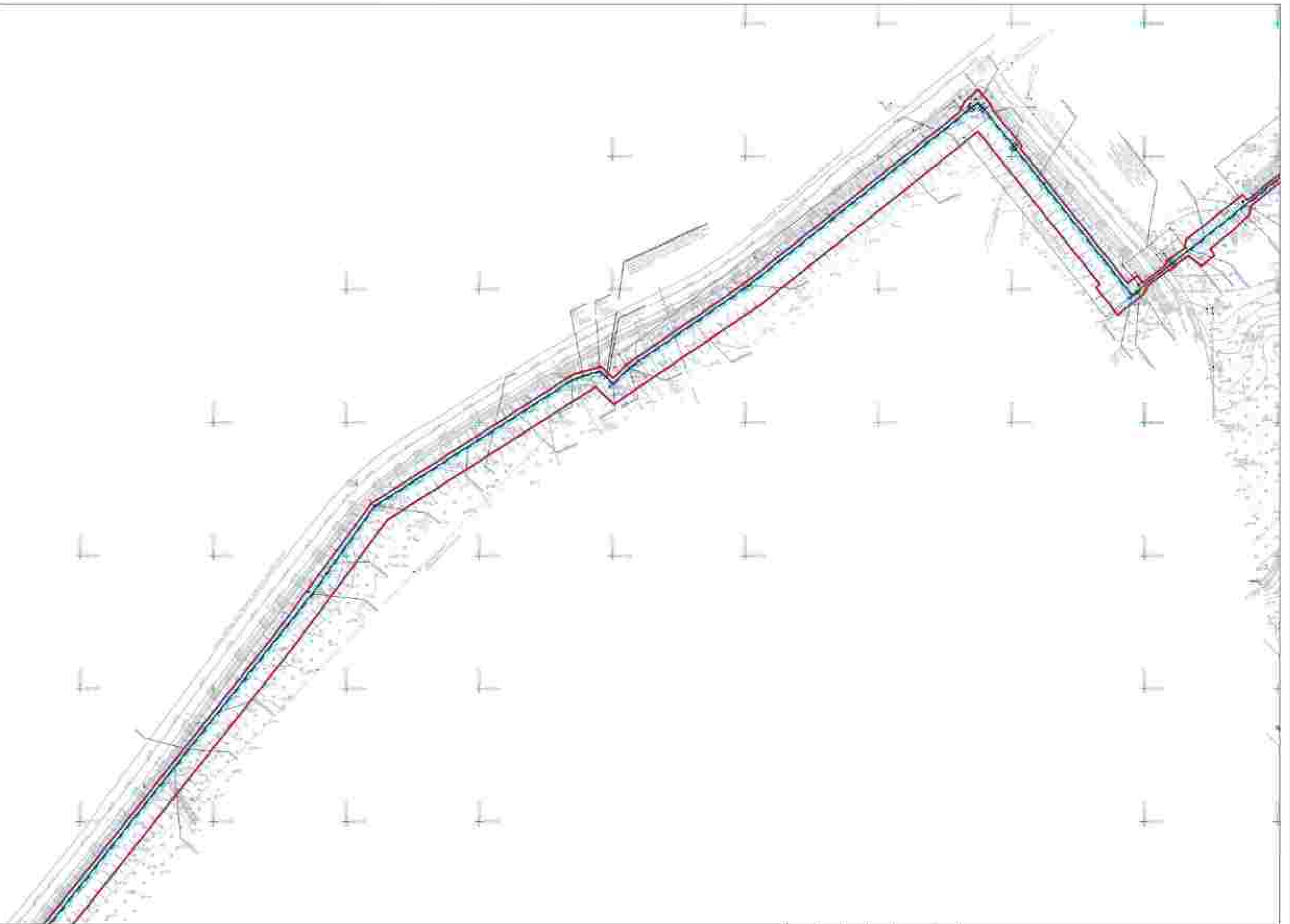
Условные обозначения

- Контурные линии, высота в метрах
- Красная линия - граница территории
- Синяя линия - граница территории
- Зеленая линия - граница территории
- Желтый квадрат - объект недвижимости
- Черная линия - граница территории
- Синяя заштрихованная область - водоем

№ п/п	Имя	Фамилия	Инициалы	Подпись	Дата
1	Иванов	Иван	И.И.		08.23
2	Петров	Петр	П.П.		08.23
3	Сидоров	Сергей	С.С.		08.23

3038/011/0/01296-001/04 Инвентаризация объектов недвижимости в границах территории, образуемой участком недвижимости № 011/0/01296-001/04			
Проект планировки и проекта межевания территории	Средняя	Южная	Западная
	0	E	42
Схема планировки и межевания территории № 12345			
ООО "ООО" 123456789			

С

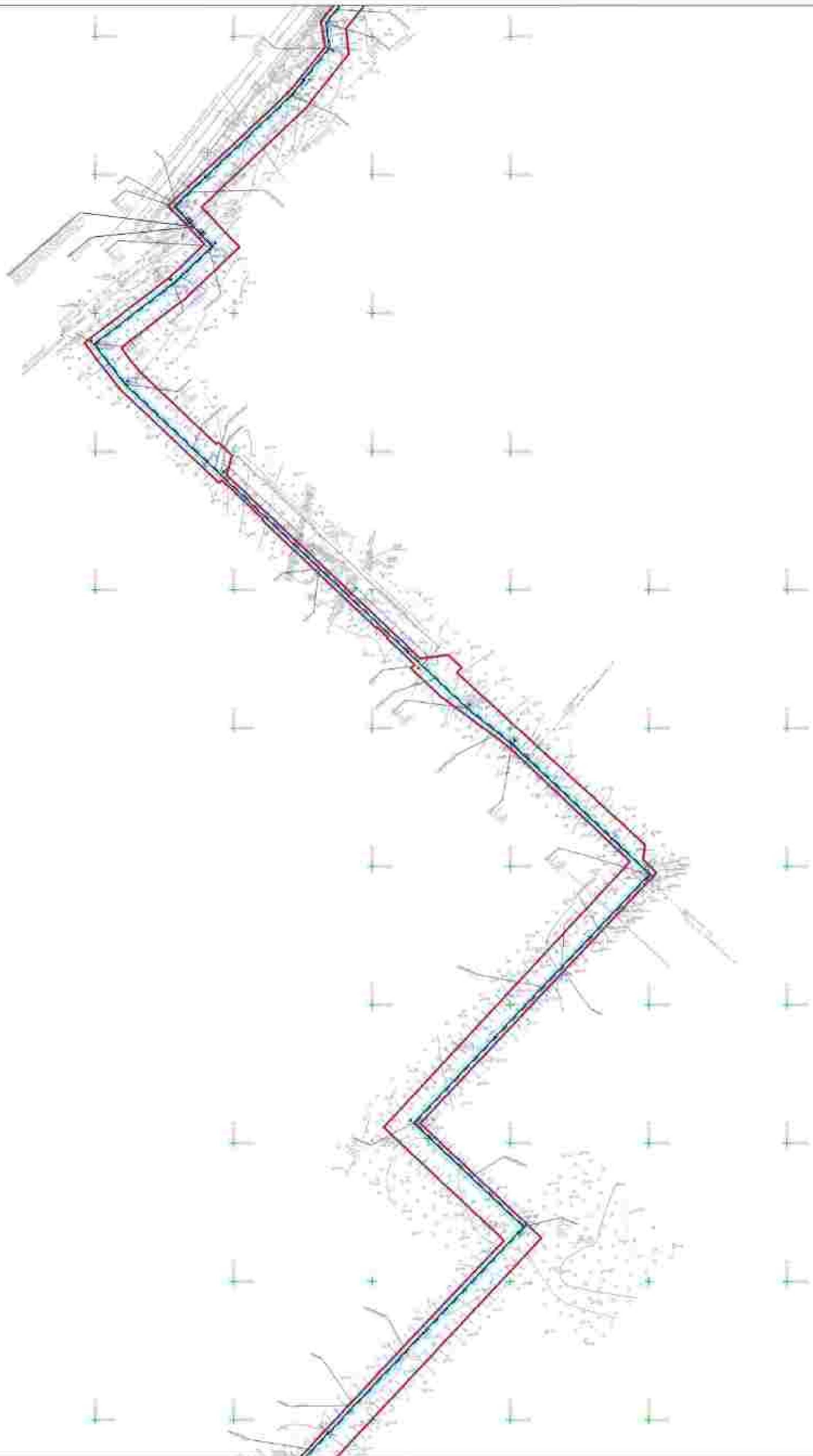


Условные обозначения

- линия разделения 2-х полосных дорог
- линия разделения 1-х полосных дорог
- линия разделения 1-х полосных дорог
- линия разделения 1-х полосных дорог
- линия разделения 2-х полосных дорог
- линия разделения 1-х полосных дорог
- линия разделения 1-х полосных дорог
- линия разделения 1-х полосных дорог

000 001 1209 1296-017 04 Проект планировки и проект застройки территории с объектами инженерно-технической инфраструктуры населенных пунктов					
Имя	Кол. экз.	Лист	Архив	Подпись	Дата
Виктор	1	1	01	<i>[Signature]</i>	08.23
Григорий	1	1	01	<i>[Signature]</i>	08.23
Николай	1	1	01	<i>[Signature]</i>	08.23
000 001 1209 1296-017 04 Проект планировки и проект застройки территории с объектами инженерно-технической инфраструктуры населенных пунктов № 1209					
			Листов	Итого	Всего
			11	16	42
			000 001 1209 1296-017 04		

Имя	Кол. экз.	Лист	Архив	Подпись	Дата
Виктор	1	1	01	<i>[Signature]</i>	08.23
Григорий	1	1	01	<i>[Signature]</i>	08.23
Николай	1	1	01	<i>[Signature]</i>	08.23



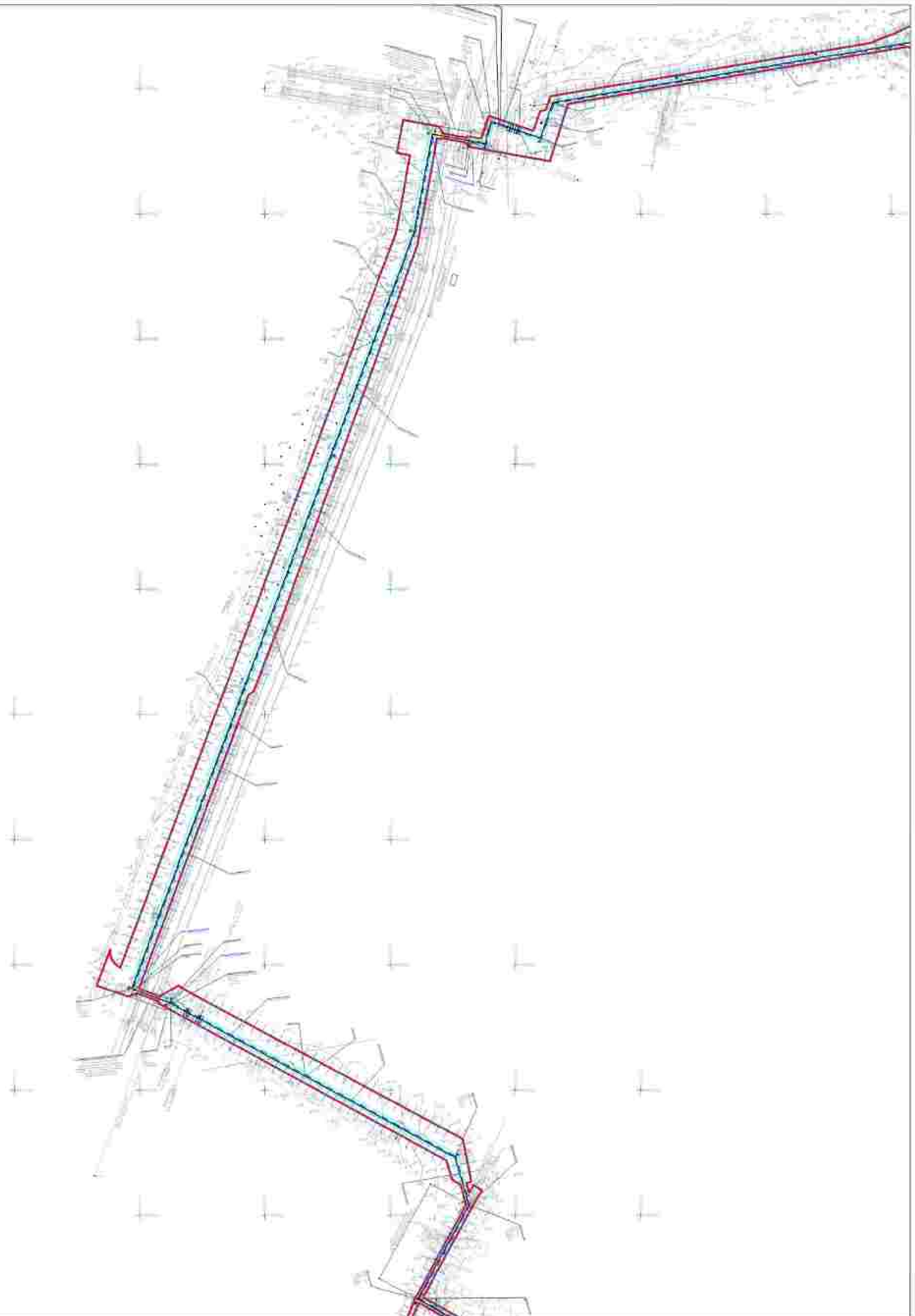

Составитель: _____
 Проверил: _____
 Инженер: _____

Лист № 1 из 1
 Дата: _____

Условные обозначения:

	Границы земельных участков
	Кадастровые границы земельных участков
	Кадастровые границы земельных участков с номерами
	Кадастровые границы земельных участков с номерами и буквами
	Кадастровые границы земельных участков с номерами, буквами и номером участка
	Кадастровые границы земельных участков с номерами, буквами, номером участка и линией
	Кадастровые границы земельных участков с номерами, буквами, номером участка, линией и номером участка
	Кадастровые границы земельных участков с номерами, буквами, номером участка, линией, номером участка и номером участка
	Кадастровые границы земельных участков с номерами, буквами, номером участка, линией, номером участка, номером участка и номером участка
	Кадастровые границы земельных участков с номерами, буквами, номером участка, линией, номером участка, номером участка, номером участка и номером участка

3038/011/0/0/01296-001/04					
Земельный участок площадью 1296 кв. м с кадастровым номером 3038/011/0/0/01296-001/04 в границах с кадастровым номером 3038/011/0/0/01296-001/04					
Имя	Котельников	Иван	Иванович	Получено	2023
Владелец	Котельников	Иван	Иванович	Получено	2023
Проектировщик	Котельников	Иван	Иванович	Получено	2023
Назначение	Котельников	Иван	Иванович	Получено	2023
				Ориентир	ЮЗ
				Угол	17
				Расстояние	42
				Форма конструкции в поперечном сечении П 1000	
				000704 2023	



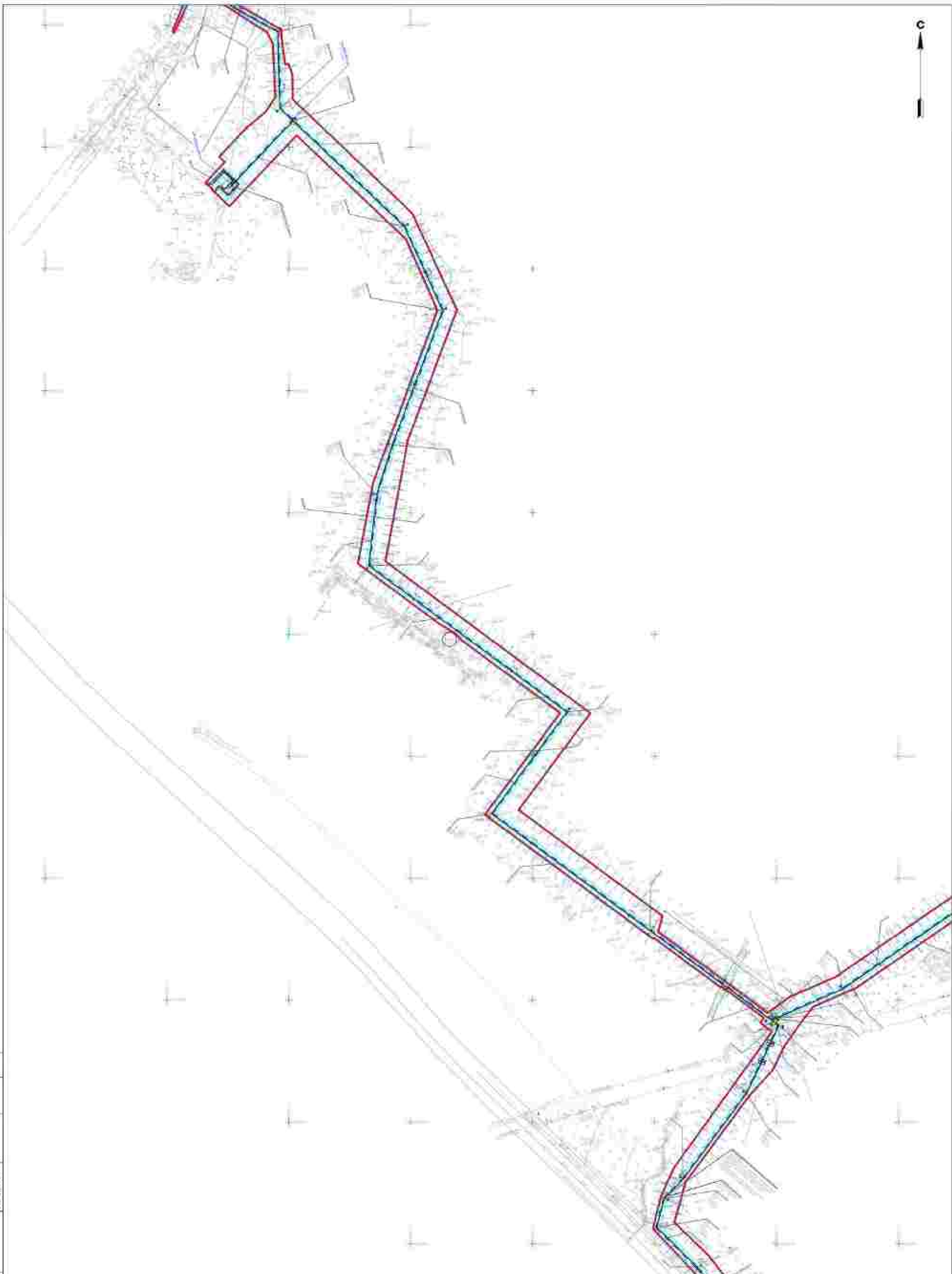
Составитель:	Исполнитель:	Проверено:	Дата:
Иванов И.И.	Петров П.П.	Сидоров С.С.	15.05.2023

Условные обозначения

	Границы земельных участков, принадлежащих на праве собственности гражданам Российской Федерации
	Границы земельных участков, принадлежащих на праве собственности юридическим лицам
	Границы земельных участков, принадлежащих на праве собственности государству
	Границы земельных участков, принадлежащих на праве собственности муниципальным образованиям
	Границы земельных участков, принадлежащих на праве собственности иностранным гражданам и лицам без гражданства
	Границы земельных участков, принадлежащих на праве собственности иностранным юридическим лицам
	Границы земельных участков, принадлежащих на праве собственности иностранным государствам
	Границы земельных участков, принадлежащих на праве собственности иностранным юридическим лицам
	Границы земельных участков, принадлежащих на праве собственности иностранным государствам






Иванов И.И.	Петров П.П.	Сидоров С.С.	Дата:
Иванов И.И.	Петров П.П.	Сидоров С.С.	15.05.2023

3038-011/10/01296-001/04 Проект планировки территории в границах с/п/зона «Жилая» и с/п/зона «Общественно-деловая» с объектами с/п/зона «Жилая» и с/п/зона «Общественно-деловая»			
Проект планировки и проект межевания территории	0	0	42
Смета строительства и содержания объектов в 2023	000700 420000		



Составитель:
 Исполнитель:
 Проверено:
 Дата: _____

Символьное обозначение

-  Граница участка с кадастровым номером
-  Граница участка с кадастровым номером
-  Граница участка с кадастровым номером
-  Граница участка с кадастровым номером
-  Граница участка с кадастровым номером

Имя	Категория	Адрес	Подпись	Дата
Владимир	Специалист	г. Москва	<i>[Signature]</i>	08.23
Александр	Инженер	г. Москва	<i>[Signature]</i>	08.23
Александр	Инженер	г. Москва	<i>[Signature]</i>	08.23

3038/011/01/01296-001/04 Индивидуальный инвестиционный счет с 2023 по 2033 год в соответствии с Федеральным законом от 07.09.2023 № 325-ФЗ			
Вид операции: Открытие счета	Средств	руб.	коп.
	0	00	00
Дата совершения операции: 08.23			



Символы

Ключевые обозначения

	Зона отвода, в границах которой производится строительство, реконструкция, модернизация объектов инженерной инфраструктуры
	Границы территории, подлежащей изъятию для государственных нужд Республики Беларусь
	Границы территории, подлежащей изъятию для государственных нужд Республики Беларусь
	Земельный участок
	Границы территории
	Границы территории
	Границы территории

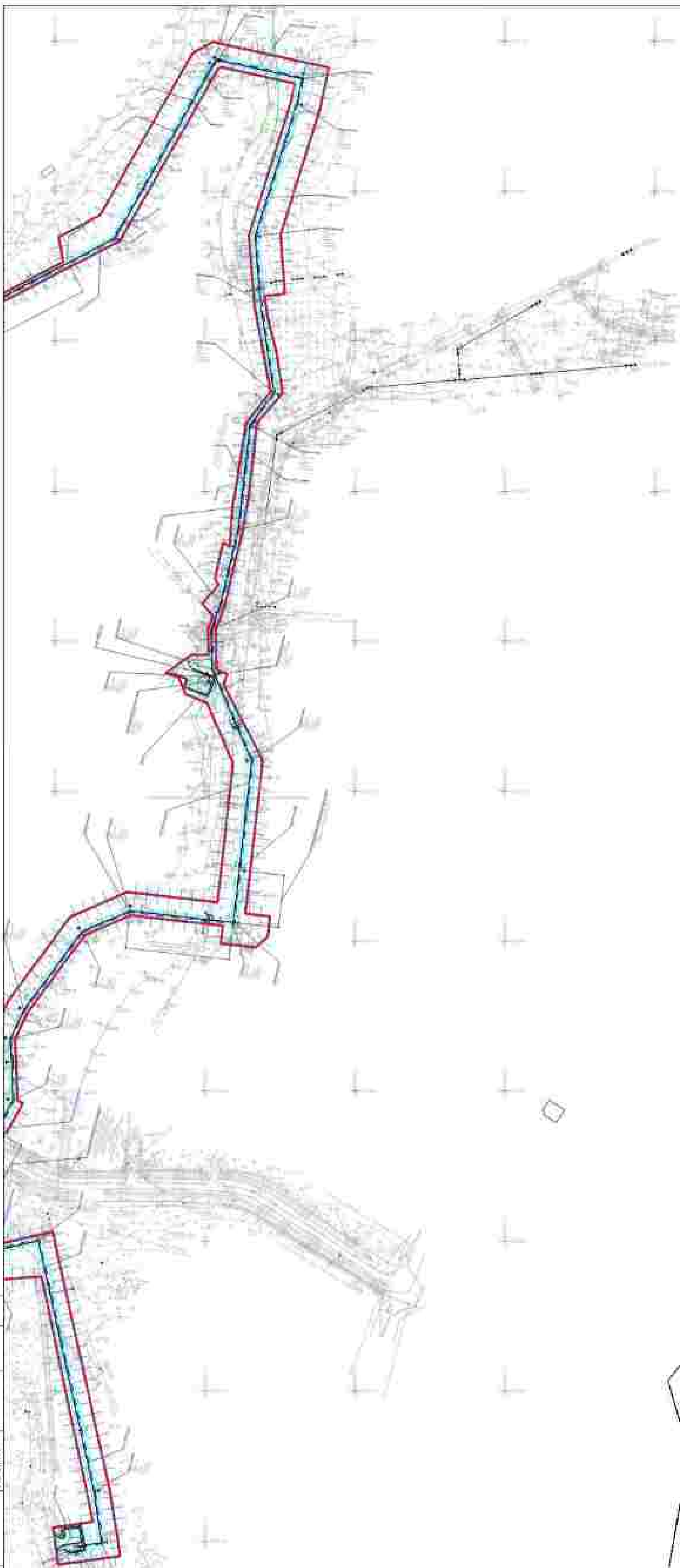
Имя	Кол. экз.	Подп.	Дата
Виктор Мухоморов	1		08.23
Григорий Мухоморов	1		08.23
Николай Мухоморов	1		08.23

2023 0811/010/0296-0117.04 Проект планировки и проект застройки территории с изъятием для государственных нужд Республики Беларусь		
Лист №	Итого	Листов
11	31	42
Серия чертежей и технических решений Н 12006		
ООО "СД"		

Составлено
 Директор
 Главный
 Инженер

Масштаб: 1:1000

Лист № 11



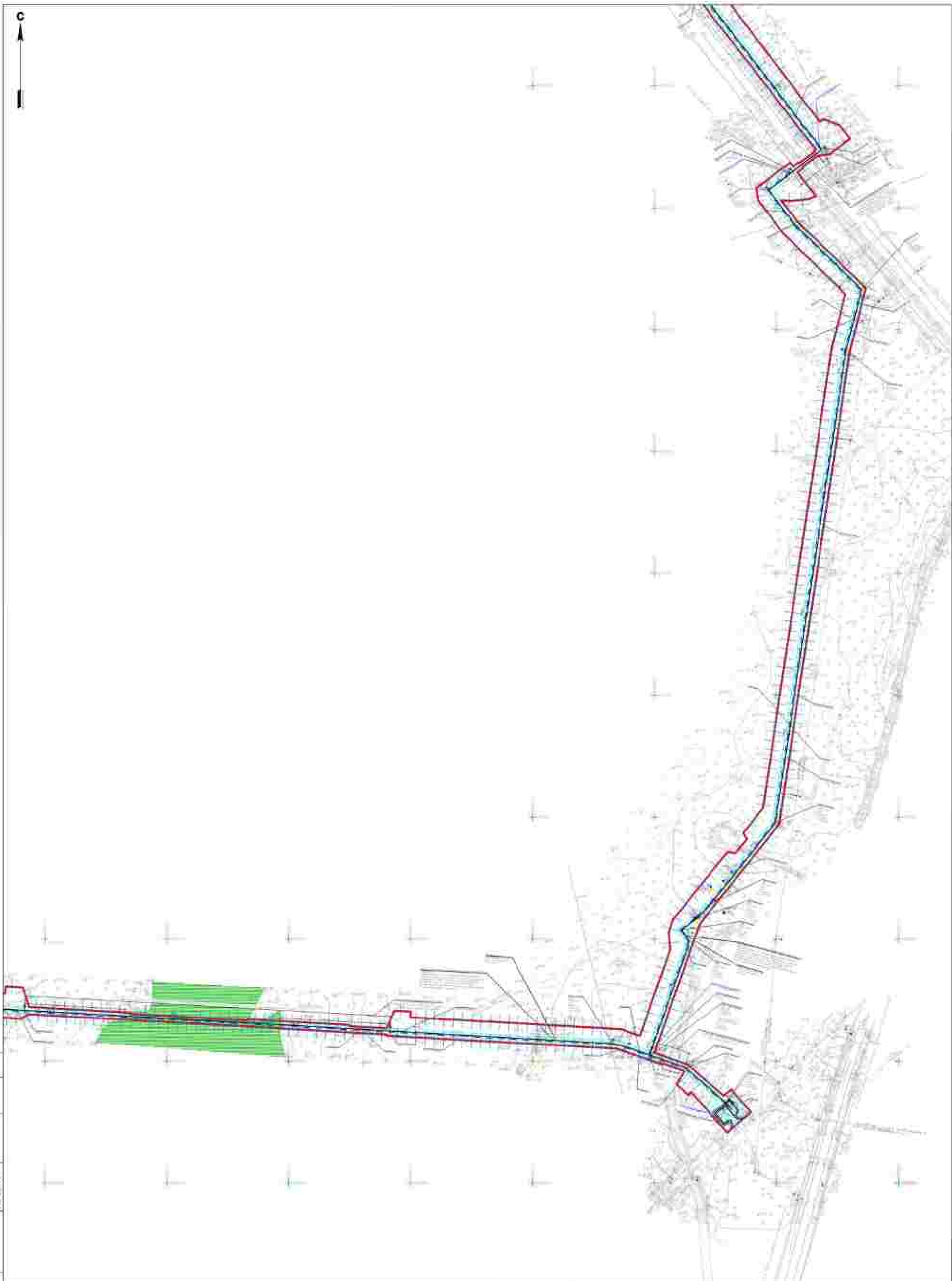
Составитель	Исполнитель	Проверен	Дата
Иванов И.И.	Петров П.П.	Сидоров С.С.	2023

Исходные обозначения

	Земельный участок, занятый объектами капитального строительства, расположенными на территории земельного участка
	Границы земельного участка
	Границы смежных земельных участков
	Земельный участок, занятый объектами капитального строительства, расположенными на территории земельного участка

Иванов И.И.	Петров П.П.	Сидоров С.С.	Дата
Иванов И.И.	Петров П.П.	Сидоров С.С.	2023
Иванов И.И.	Петров П.П.	Сидоров С.С.	2023

3038/011/10/01296-001/04			
Индивидуальный инвестиционный счет (ИИС) с видом вклада - ИИС на ИИС			
с открытием в соответствии с условиями Договора вклада вклада в ИИС			
Проект декларации о предоставлении сведений о доходах	Средств	ИИС	ИИС
	0	12	42
Сумма предоставленных и полученных доходов			
000 RUB в год			



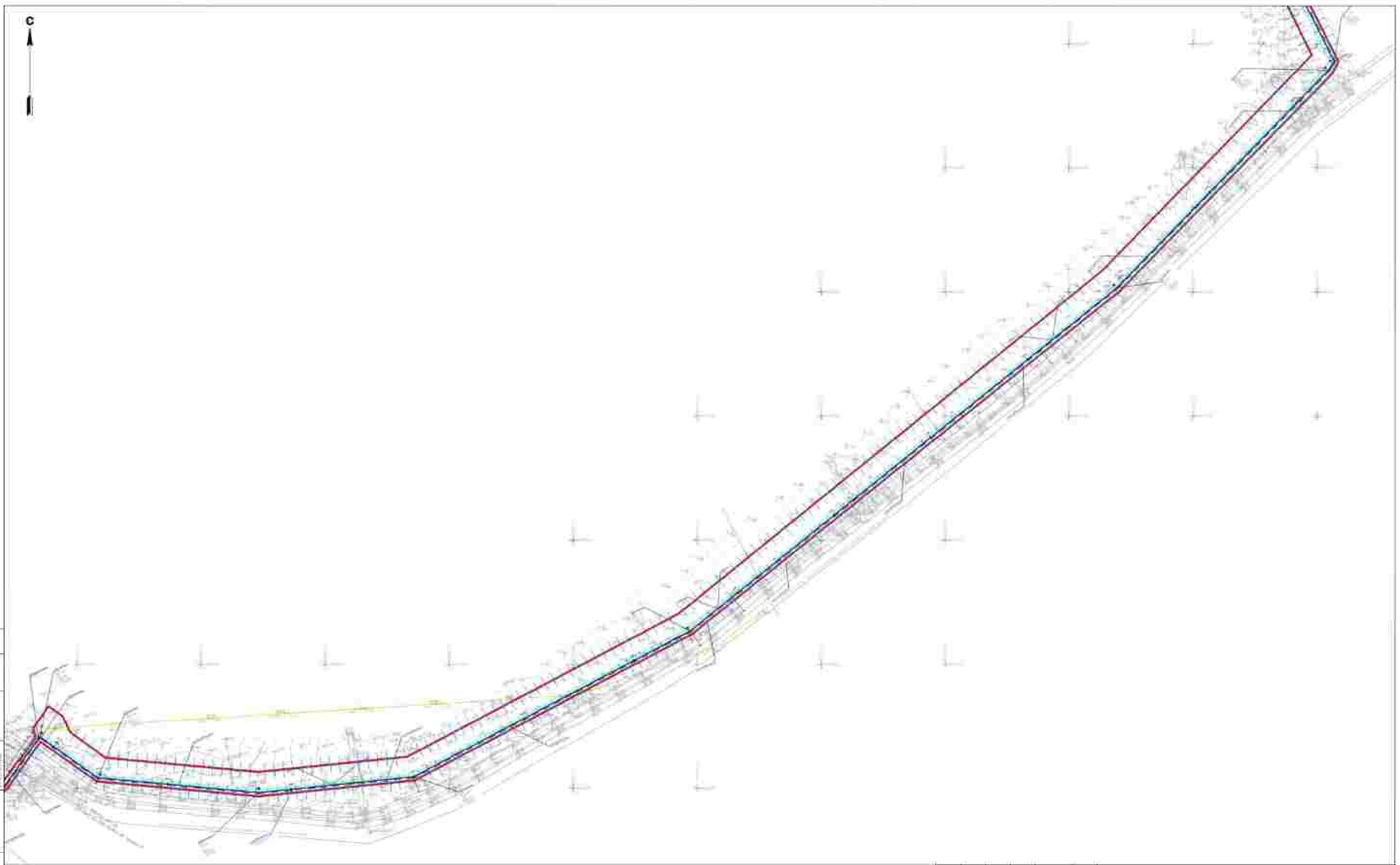
Составитель:
 Инженер:
 Дворкин
 А.В. Пилип

Условные обозначения

	Зона озеленения в границах улицы, предназначенная для размещения объектов озеленения (для озеленения территории, примыкающей к участку)
	Г.Т. - линия границ участка с соседним участком
	Смотровая
	С.З. - линия
	Граница участка
	Зона озеленения в границах участка




Имя	Колос	Александр	Александр	Получено	Дата
Визирование	Александр	А.А.	А.А.	08.23	
Городской	Морозов	Е.А.	Е.А.	08.23	
Назначение	Морозов	Е.А.	Е.А.	08.23	

3038-001/10/01296-001/04			
Инженерное изыскание территории участка			
г. Москва - г. Москва - г. Москва - г. Москва			
с целью определения границ участка и проведения геодезических работ			
Проект планировки и проекта межевания территории	Средняя	Южная	Северная
	0	24	42
Дата составления проекта		000704	
№ 12/000		42/0000	



Условные обозначения

-  Дорога с покрытием, в границах участка
-  Дорога с покрытием, за границами участка
-  Дорога для планируемой застройки участка
-  Дорога
-  Границы участка
-  Границы участка
-  Границы участка

Имя	Кол. экз.	Лист	Дата	Подпись	Дата
Виктор	1	1	08.23		08.23
Григорий	1	1	08.23		08.23
Николай	1	1	08.23		08.23

0000 001 0000 0296-0000 04 Проект планировки и проект застройки территории с 1:500 масштабом и 1:1000 масштабом, с 1:500 масштабом с 1:500 масштабом и 1:1000 масштабом, с 1:500 масштабом с 1:500 масштабом		
Лист	№	Кол-во
11	25	42
Стеновые конструкции и планировочный дизайн М 1:2000		
0000 001 0000 001		



Условные обозначения

- Система канализации. Границы участка, принадлежащего заказчику, граница участка, который или заказчик не имеет права использовать.
- Канализация. По проекту. Канализация. По факту.
- Канализация. По проекту. Канализация. По факту.
- Канализация. По проекту. Канализация. По факту.
- Канализация. По проекту. Канализация. По факту.
- Канализация. По проекту. Канализация. По факту.
- Канализация. По проекту. Канализация. По факту.
- Канализация. По проекту. Канализация. По факту.
- Канализация. По проекту. Канализация. По факту.
- Канализация. По проекту. Канализация. По факту.

Иван. Костин	Иван. Костин	Иван. Костин	Иван. Костин	Иван. Костин	Иван. Костин
Васильев	Васильев	Васильев	Васильев	Васильев	Васильев
Григорьев	Григорьев	Григорьев	Григорьев	Григорьев	Григорьев
Михайлов	Михайлов	Михайлов	Михайлов	Михайлов	Михайлов

3038-001/0/01296-001/04 Проект канализации и электрических сетей в границах с/п/з «ИП «С.С.С.С.»				
Проект канализации и электрических сетей		0	27	42
Схема канализационных и электрических сетей № 1296		ООО «С.С.С.С.»		

Составитель: Иван. Костин
 Проверил: Иван. Костин
 Утвердил: Иван. Костин
 Дата: 12.12.2023



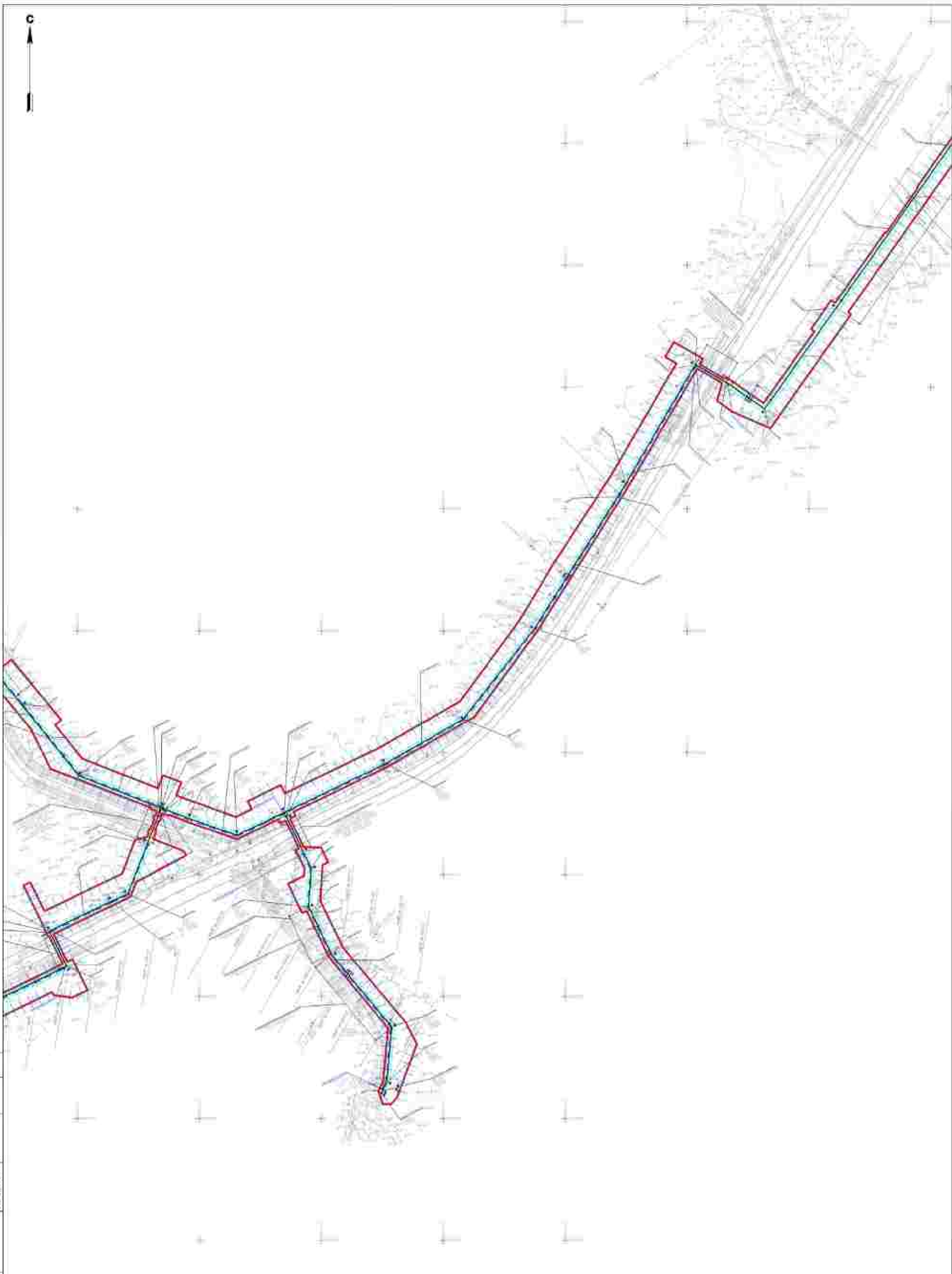
Составитель: _____
 Проверил: _____
 Инженер: _____
 Дата: _____

Условные обозначения

	Земельный участок, в границах которого расположен объект недвижимости (земельный участок)
	Границы земельного участка (земельный участок)
	Границы территории (территория)
	Границы территории (территория)
	Земельный участок
	Границы
	Границы
	Границы

Имя	Колонка	Иван	Иван	Иван	Иван	Иван
Вид	Вид	Вид	Вид	Вид	Вид	Вид
Иван	Иван	Иван	Иван	Иван	Иван	Иван
Иван	Иван	Иван	Иван	Иван	Иван	Иван

3038/011/0/0/1296/001/04 Индивидуальный инвестиционный счет (ИИС) в соответствии с Федеральным законом от 07.09.2003 № 137-ФЗ о привлечении инвестиций с использованием инвестиционных счетов			
Годовая отчетность и отчет о движении средств	Средств	Иван	Иван
	0	25	42
Счет индивидуального и коллективного инвестирования № 12345			
ООО "ООО" ИНН 7707083893			



Составитель	Исполнитель	Проверен	Дата
Иванов И.И.	Петров П.П.	Сидоров С.С.	15.10.2023

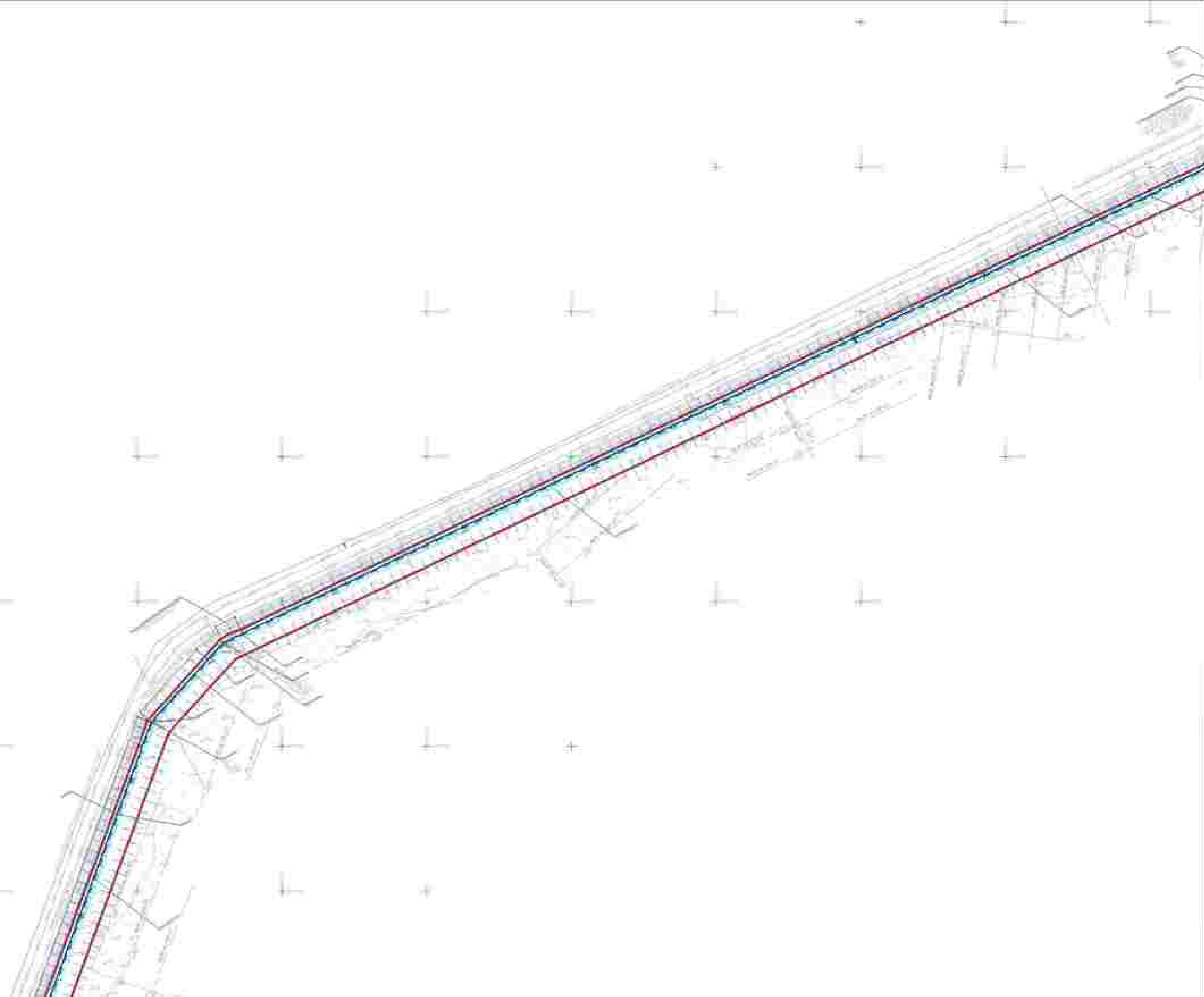
Цвета обозначения

	Земельный участок, границы которого определены кадастровым делением территории
	Границы территории, подлежащей изъятию для государственных нужд Республики Беларусь
	Границы территории, подлежащей изъятию для государственных нужд Республики Беларусь
	Территория, подлежащая изъятию для государственных нужд Республики Беларусь
	Существующие объекты
	Границы территории
	Границы территории
	Территория, подлежащая изъятию для государственных нужд Республики Беларусь

Иванов И.И.	Петров П.П.	Сидоров С.С.	Дата
Иванов И.И.	Петров П.П.	Сидоров С.С.	15.10.2023
Иванов И.И.	Петров П.П.	Сидоров С.С.	15.10.2023

3038 001 П 0 / 0 1296 - ППТ 04 Проект планировки территории в границах территории, подлежащей изъятию для государственных нужд Республики Беларусь			
Проект планировки и проекта изъятия территории	0	30	42
	(с учетом территории, подлежащей изъятию для государственных нужд Республики Беларусь) 11.10.2023		
ООО "УИИ" в Беларуси			

С




Составлено	
Проверено	
Доработано	
Исполнено	
Итого	

- Условные обозначения:**
- Проектируемая тротуарная дорожка
 - Проектируемая проезжая часть
 - Проектируемая линия тротуара
 - Проектируемая линия тротуара
 - Проектируемая остановка
 - Проектируемая линия тротуара
 - Проектируемая тротуарная дорожка

Имя	Кол. экз.	Лист	Архив	Подпись	Дата
Виктор	1	32	1		08.23
Григорий	1	32	1		08.23
Николай	1	32	1		08.23

3000 001 010 026-011 04 Проект планировки и проект застройки территории с 2015 года по 2025 год с 2015 года по 2025 год с 2015 года по 2025 год		
Лист	№	Кол-во
11	32	42
Схема планировки и застройки территории № 1/001		



Шкала: 1:500
 Дата: 10.10.2019
 Проект: 10.10.2019

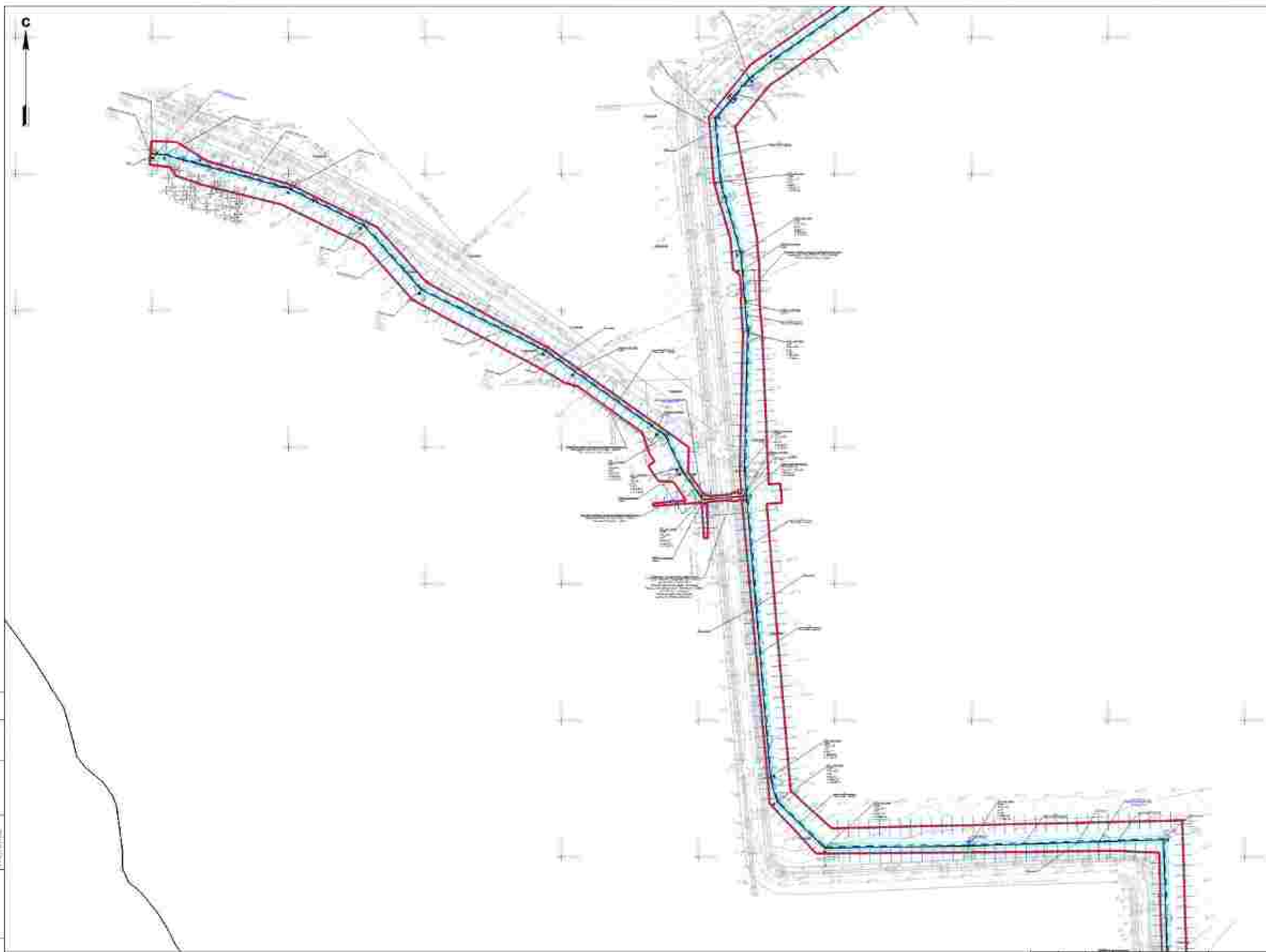
Символическое обозначение

- Зона отвода, в границах которой осуществляется строительство объектов линейных сооружений
- Границы территории, подлежащей изъятию
- Археологический памятник
- Проектируемая трасса
- Существующая трасса
- Зона отвода под строительство объектов

Имя	Кол. экз.	Лист	Архив	Подпись	Дата
Викторий Александрович	1	10	10.10.2019	<i>[Signature]</i>	10.10.2019
Григорий Александрович	1	10	10.10.2019	<i>[Signature]</i>	10.10.2019
Николай Александрович	1	10	10.10.2019	<i>[Signature]</i>	10.10.2019

10.10.2019 10.10.2019 10.10.2019		
Проект трассы и проект планировки территории		
Лист №	Итого	Листов
11	35	42
Масштаб: 1:500 10.10.2019		

С



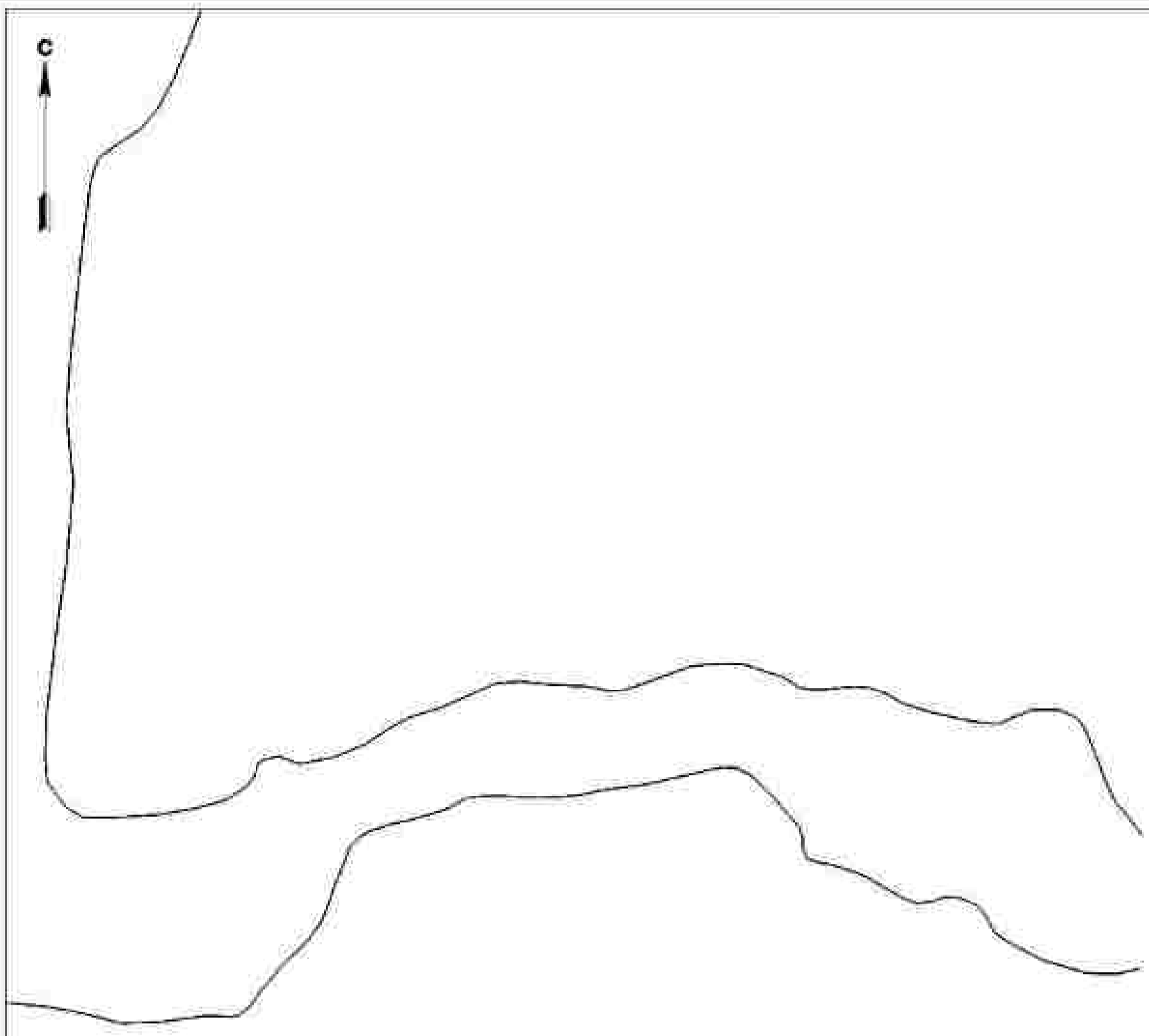

Спецификация	№ п/п	наименование	ед.изм.	количество
	1	Листы	шт.	1
	2	Архив	шт.	1
	3	Печатные листы	шт.	1

Условные обозначения

- Объекты, подлежащие сносу
- Границы территории, подлежащей изъятию
- Границы территории, подлежащей изъятию
- Границы территории, подлежащей изъятию
- Границы территории, подлежащей изъятию
- Земельный участок
- Улицы
- Проектируемые
- Объекты, подлежащие сносу

Имя	Кол. экз.	Лист	Архив	Подпись	Дата
Викторий	1	1	1	<i>[Signature]</i>	08.23
Григорий	1	1	1	<i>[Signature]</i>	08.23
Николай	1	1	1	<i>[Signature]</i>	08.23

3000 001 11 010 1296-011 04 Проектная организация: ООО "СЭПРОЛ" С 1401010 - 1. (Итого) - 4. (Листы) 701010 - 3. (Итого) - 3. (Листы) С 1001010101 - 1. (Итого) 701010101 - 1. (Итого) 701010101 - 1. (Итого)			
Проект: планировка и проект инженерной территории	Листы	Итого	Листов
	11	35	43
Серия: конструктивные и архитектурные детали П 12000		0001001 2.000000	



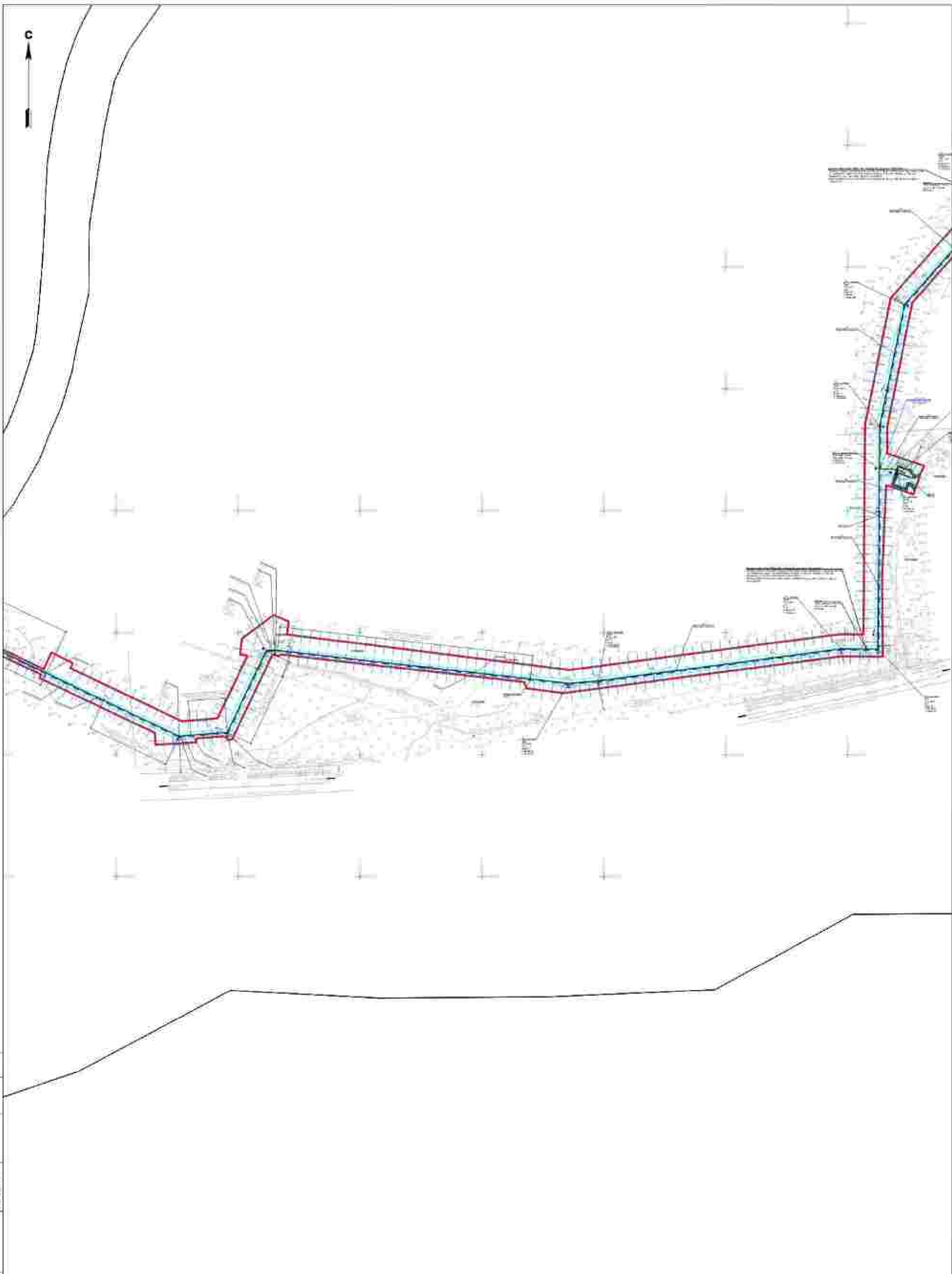
Составитель	
Исполнитель	
Проверен	
Дата	

Условные обозначения

	Ширина проезжей части, м
	Граница проезжей части
	Центр проезжей части
	Граница обочины
	Граница участка
	Пересечение проезжих частей

Имя	Котировка	Дата	Итого	Всего
Виталий	01.01.23	01.01.23	01.01.23	01.01.23
Игорь	01.01.23	01.01.23	01.01.23	01.01.23
Иван	01.01.23	01.01.23	01.01.23	01.01.23

Проект дорожной сети в границах территории, указанной на плане			
№ участка	№ листа	№ листа	№ листа
0	57	62	
Состояние на 01.01.2023 г.			



Составитель:
 Исполнитель:
 Проверено:
 Дата: 19.08.2023

Условные обозначения

- (blue line with dashes) — водопроводная сеть (внутренняя)
- (red line) — водопроводная сеть (наружная)
- (green line) — канализационная сеть
- (yellow circle) — колодезь
- (red rectangle) — насосная станция
- (blue rectangle) — резервуар
- (green rectangle) — водозаборное устройство

Имя	Колонка	Имя	Имя	Имя	Имя
Иван	Иван	Иван	Иван	Иван	Иван
Иван	Иван	Иван	Иван	Иван	Иван
Иван	Иван	Иван	Иван	Иван	Иван

3088 001 П/О/В 1296-П/П 04			
Проект водоснабжения и канализации в поселке (наименование)			
Гр. Иванова - И. Иванова - И. Иванова - И. Иванова			
Проект водоснабжения и канализации в поселке (наименование)			
Иван	Иван	Иван	Иван
Иван	Иван	Иван	Иван
Иван	Иван	Иван	Иван

Схема размещения инженерной коммуникации в границах полосы отвода автомобильной дороги с указанием координат углов поворота границ верхней зоны инженерной коммуникации
 Вид размещения объекта: "Мемориальный газопровод среднего давления д. Среднее - д. Никольск - д. Старое Руново - д. Рашино с параллельной с газораспределительными сетями Никольско-Рашиновского ИИИ-г. Новгородской области"



Масштаб 1:500

Кодификация координат земельного участка	Площадь земельного участка, в отношении которого производится предоставление сведений	Объемные координаты точек дрона	Координаты	
			X	Y
53:11:0030000:7479	76,8	1	570156.53	2177945.70
		2	570156.20	2177946.01
		3	570155.88	2177946.30
		4	570140.77	2177955.80
		5	570138.32	2177952.68
		6	570153.28	2177941.94
		7	570152.71	2177941.13
		8	570158.28	2177940.76
		9	570156.54	2177945.70

Система координат - НСГ-32 / 2 зона

Наименование



53:11:0030000:7344(1)

74

53:11:1200717

53:11:0030000:7354

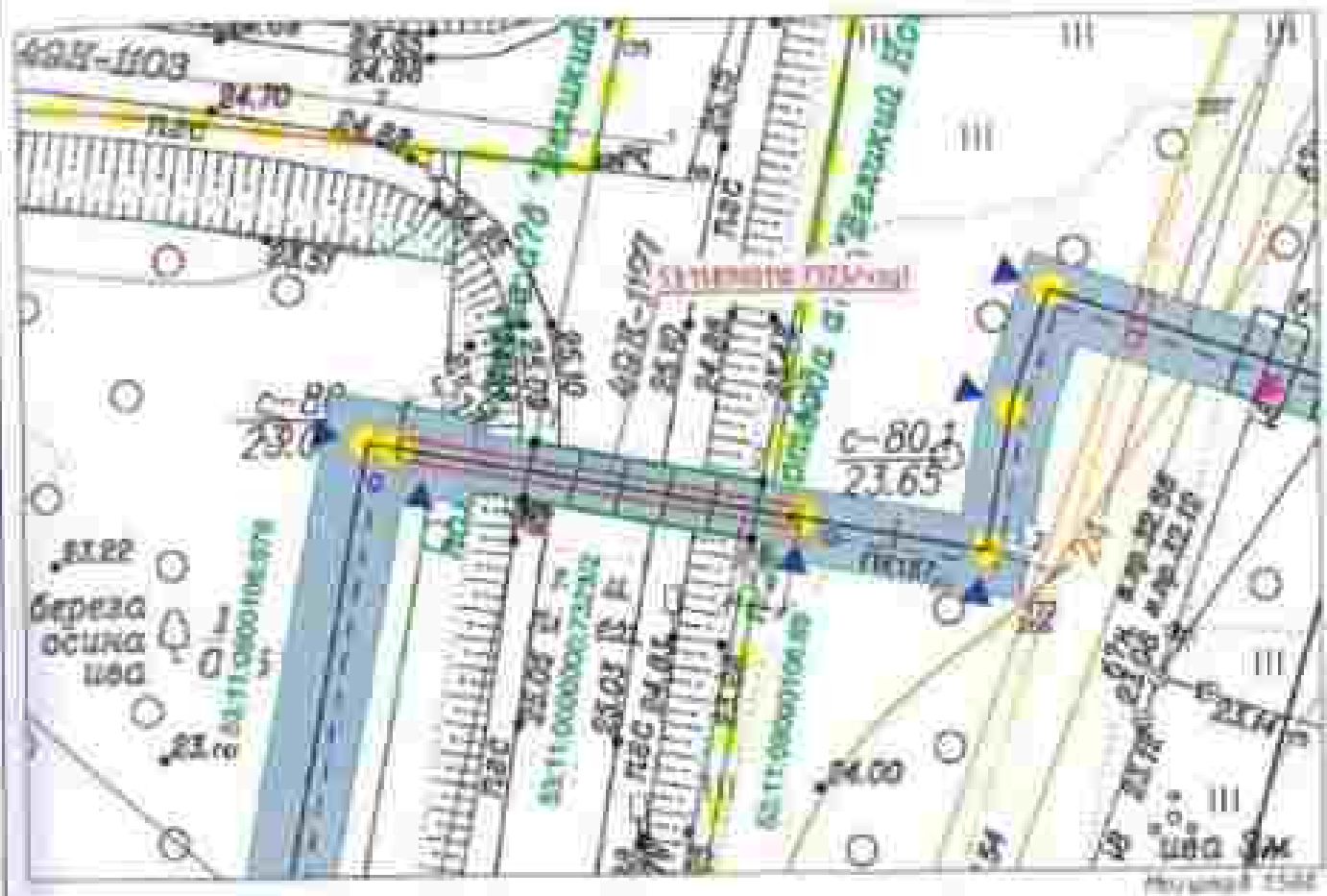
53:11:0030000:3403

53:11:003



- проектируемый газопровод среднего давления;
- часть земельного участка, в отношении которого производится предоставление сведений (границы участка);
- обозначение абрисной части земельного участка;
- категория земель границ абрисной части земельного участка;
- номер кадастрового квартала;
- граница в которой земельный участок по сведениям ЕГРН;
- граница и номер ДКН по сведениям ЕГРН;
- граница и номер зоны с особыми условиями использования территорий;
- граница зоны проектируемого газопровода среднего давления;

Схема размещения автомобильной коммуникации в границах полосы отвода автомобильной дороги с указанием координат углов поворота границ полосы отвода автомобильной коммуникации
 Вид разрабатываемого объекта: "Мемориальный гробовый участок среднего давления
 д. Сергиев - д. Никольцы - д. Старое Раково - д. Раково с захватываемой
 с гидропроектируемой землей Восточного Никольца Псковской области"



Кодированный номер земельного участка	Виды земель, в границах которых производится разработка коммуникации	Объемные пространственные точки дрона	Координаты	
			X	Y
53.11.000000.7322	43.1	1	565763.72	2179945.21
		2	565760.85	2179940.75
		3	565756.54	2179955.92
		4	565759.83	2179944.35
		5	565763.72	2179945.21

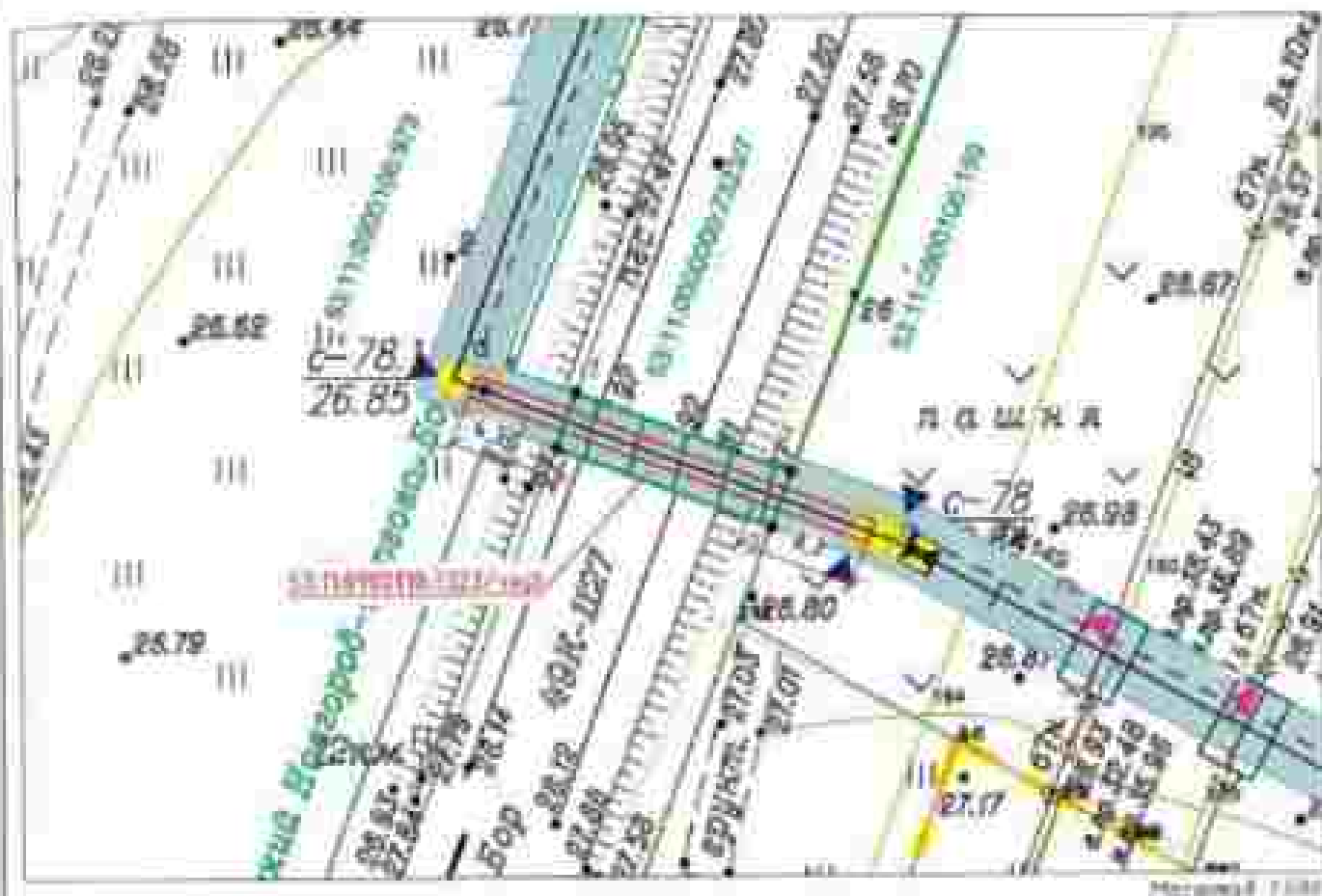
Система координат - ПКК-53 2 зона

Легенда обозначения

- 53.11.000000.7324ду1
- 53.11.000000.7324
- 53.11.000000.7324
- 53.11.000000.2402
-
-

- проектируемый газопровод среднего давления;
- часть земельного участка, в границах которого производится устройство септика (глубинного септика);
- объемные пространственные точки земельного участка;
- каркасная точка дрона, образующая земельный участок, номер кадастрового квартала;
- дронная и номер земельного участка по сведениям ЕГРН;
- дронная и номер ПКК по сведениям ЕГРН;
- дронная и номер зоны с особыми условиями использования территории;
- граница зоны проектируемого газопровода среднего давления;

Схема размещения инженерной коммуникации в границах полосы отвода автомобильной дороги с указанием координат углов поворота границ охранной зоны инженерной коммуникации
 Имя кадастрового объекта: "Междолевый трубопровод среднего давления д. Сергово - д. Пляшко - д. Старое Раково - д. Радич с выделением в газораспределительной сети Великого Новгорода Новгородской области"



Масштаб 1:500

Кадастровый номер земельного участка	Площадь земельного участка, в котором планируется размещение объекта	Матричные координаты центра здания	Координаты	
			X	Y
53:11:0090001:049	26,7	-	565076,18	2173702,17
		-	565076,07	2173716,82
		-	565076,94	2173715,41
		-	565076,42	2173706,78
		-	565080,18	2173702,17

Система координат - МСК-31 2 зона

Легенда обозначения

- 53:11:0090001:049
- 53:11:0090001:049
- 53:11:0090001:049
- 53:11:0090001:049
- 53:11:0090001:049
- 53:11:0090001:049

- прекращенный газопровод (убрали давление)
- полоса отвода автомобильной дороги
- граница земельного участка, в котором планируется размещение объекта (глубинная граница)
- граница земельного участка
- картезианская точка опоры (картезианская точка)
- номер кадастрового объекта
- граница и номер земельного участка по сведениям ЕГРН
- граница и номер ОПС по сведениям ЕГРН
- граница и номер линии с объектами учета тепла (тепловая граница)
- граница зоны прекращенного газопровода среднего давления

Схема размещения инженерной коммуникации в границах плана земельного участка (плана автомобильной дороги с указанием координат углов поворота границ земельного участка инженерной коммуникации)
 Вид размещения объекта: "Многоэтапный газопровод среднего давления
 д. Сергово - д. Поньки - д. Старое Радино - д. Рудино с замыканием
 в газораспределительную станцию Восточной Новороссы Новороссыинской области"



Масштаб 1:500

Кодированный номер земельного участка	Площадь земельного участка, в границах которого производится установление охранных зон	Обозначение охранных зон	Координаты	
			X	Y
5310000008.1173	97,7	1	563642.58	2174415.04
		2	563641.99	2174414.52
		3	563542.78	2174413.71
		4	563631.61	2174421.78
		5	563632.82	2174422.88
		6	563629.57	2174418.16
		7	563634.22	2174414.58
		8	563537.58	2174418.73
		9	563636.79	2174419.94
		10	563645.96	2174411.77
		11	563646.75	2174419.66
		12	563647.30	2174411.12
		13	563642.54	2174415.04

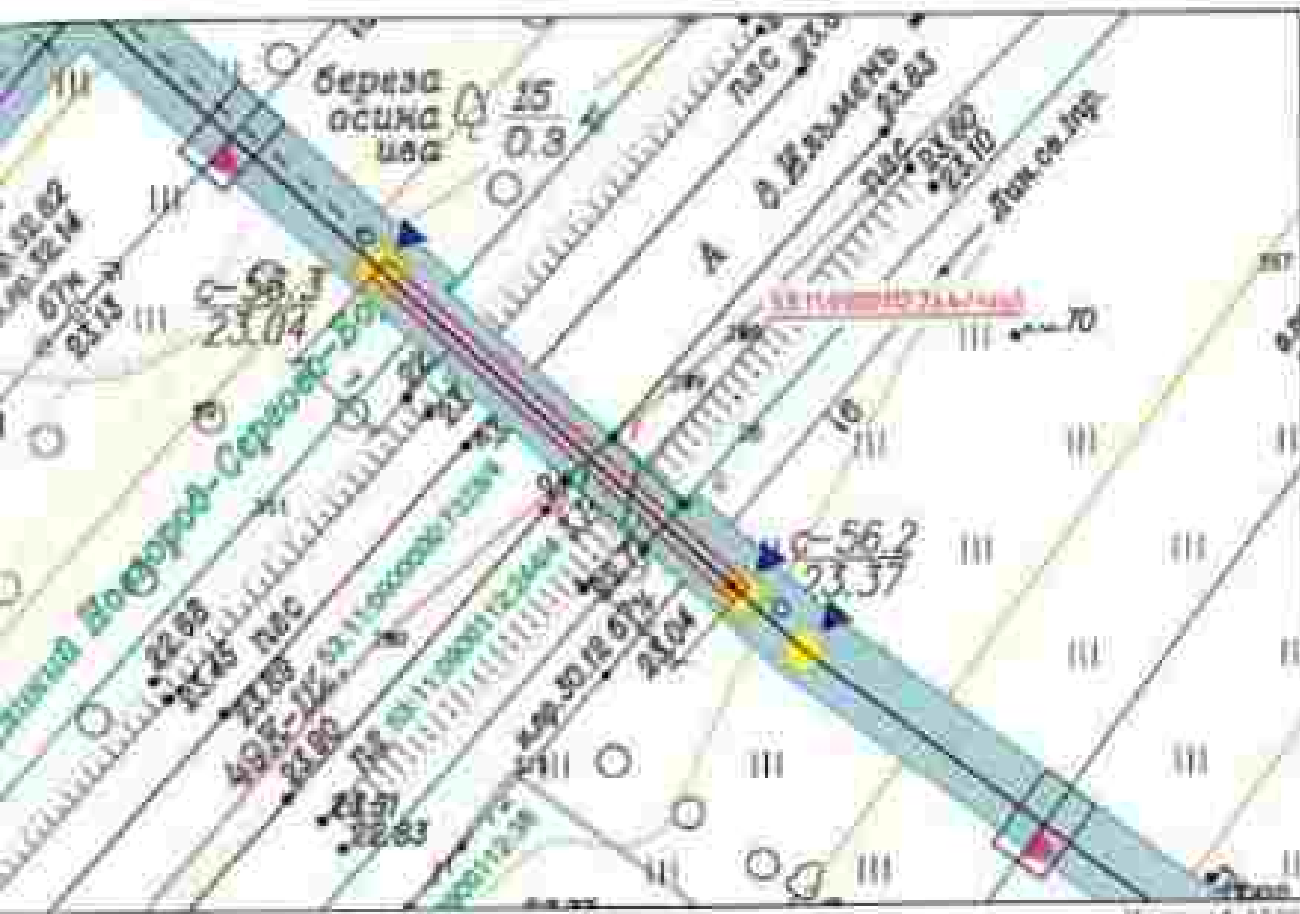
Система координат - ПКК-53.2 км

Ключевые обозначения:



границы земельного участка среднего давления,
 часть земельного участка, в границах которого производится
 устройство территории (улучшения территории)

Схема размещения инженерной коммуникации в границах полосы отвода автомобильной дороги с указанием координат углов поворота границы охранной зоны инженерной коммуникации
 Вид разрешенного объекта: "Механизированная линейная структура линейного объекта - д. Сергеево - с. Ишимья - д. Старое Радино - д. Рудня с заливочной и геотекстильармированной сеткой Водосток Новгород Новгородской области"



Лист 01.01

Кодированный номер разрешенного участка	Генеральный план участка, в котором отображены границы разрешенного участка	Объект инженерной коммуникации	Координаты	
			X	Y
53:11:0040102:244	264	1	581268.37	2171752.18
		2	581265.87	2171749.87
		3	581261.27	2171754.14
		4	581264.24	2171755.83
		5	581268.51	2171752.18

Сумма координат = ПКР-53 2 км

Легенда обозначения



проектный маршрут инженерной коммуникации
 часть земельного участка, в котором отображены границы разрешенного участка (пунктир/штрихпунктир)

Схема размещения инженерной коммуникации в грунтовых условиях откоса автомобильной дороги с уклонением аксиальной линии поворота границы охранной зоны инженерной коммуникации
 Вид размещаемого объекта: "Механический газопровод среднего давления
 д. Сергово - д. Пыльма - д. Старое Раково - д. Раково с запитывающей
 с газораспределительными сетями Великого Новгорода Новгородской области"



Масштаб 1:500

Кодированный номер земельного участка	Площадь земельного участка, в котором планируется размещение сооружения	Обозначение существующих или бывших границ	Координаты	
			X	Y
53 05 000000 2103	34,7	1	581268,51	2123752,85
		2	581265,91	2123748,63
		3	581275,29	2123750,83
		4	581278,26	2123741,58
		5	581268,51	2123752,85

Система координат - ПКК-СР 7 2000

Другие обозначения

проектируемый газопровод среднего давления
 линия, занятая под строительство А. существующие инженерные коммуникации

Схема размещения инженерной планировки в границах полосы отвода автомобильной дороги с указанием координат углов поворота границ охранной зоны инженерной планировки
 Вид разрабатываемой области: "Межселенный газопровод правого плеча от д. Сергеево - д. Ильинск - д. Старый Рязань - д. Рязань с заделываемой с газораспределительными сетями Вязьмы Новгородской области"



Рисунки 1302

Коды кадастровый номер земельного участка	Линейный земельный участок, в отношении которого производится кадастровый учет	Объекты недвижимого имущества	Координаты	
			X	Y
33.17.0000300-13/3	32.4	1	582526.79	2172208.97
		2	582528.24	2172208.99
		3	582527.85	2172218.83
		4	582524.43	2172208.75
		5	582524.79	2172208.97

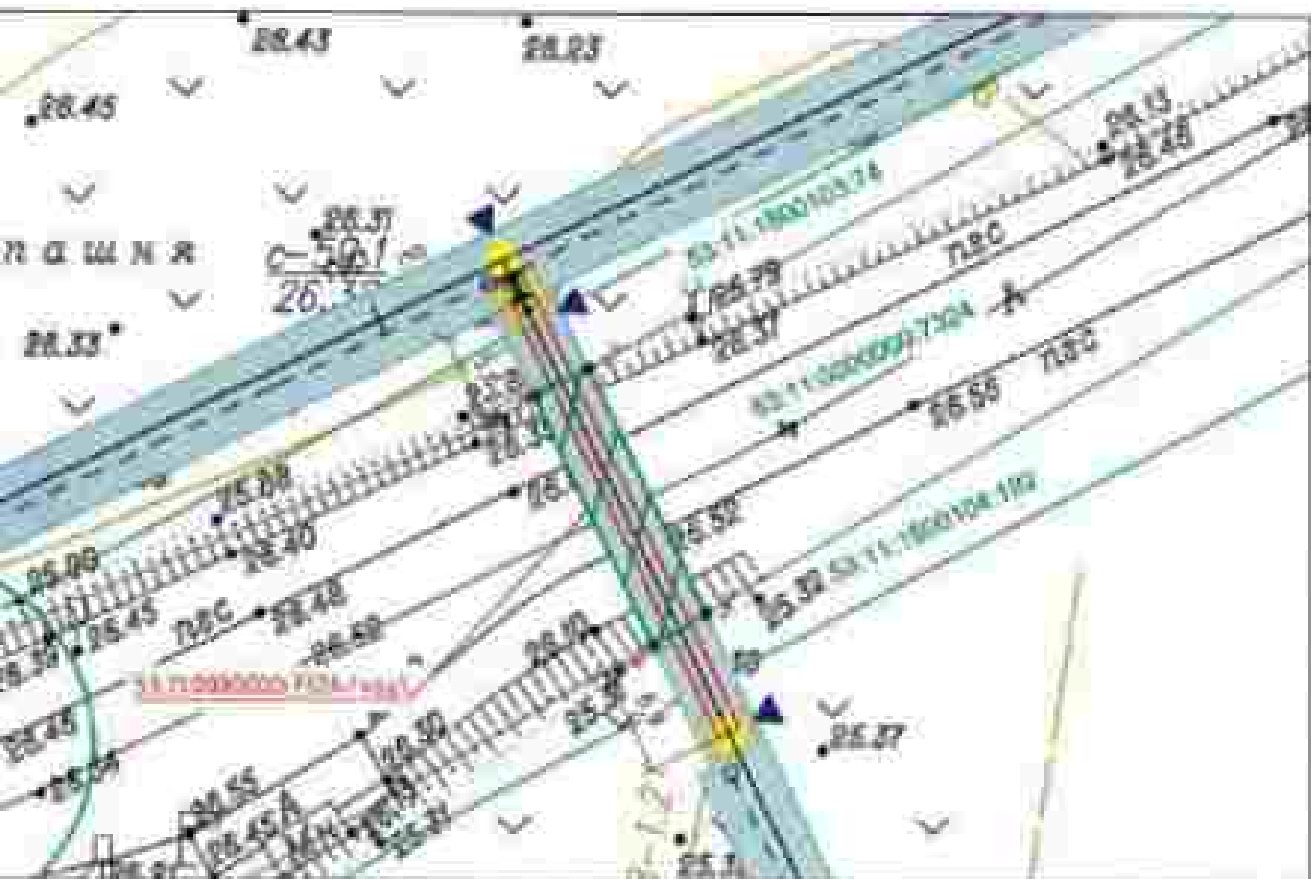
Система координат - МСК-53 2 зона.

Легенда объектов



проектируемый газопровод с обеих сторон /
 часть земельного участка, в отношении которого производится

Схема размещения инженерной инфраструктуры в границах границ участка автомобильной дороги с указанием скорости угла поворота границ территории кадастровой инженерии
 Вид разрешенного использования: "Межселенный транспорт средства доставки
 д. Сурово - д. Пашеня - д. Старое Рашино - д. Рашино с расположенной
 с газораспределительными сетями Великого Новгорода Новгородской области"



Приложение 1.1.1

Кадастровый номер земельного участка	Площадь земельного участка, в отношении которого производится кадастровая оценка	Объекты кадастровые точки (справ)	Координаты	
			X	Y
33-11-0000007504	70.3	1	58962.27	272871.72
		2	58969.93	272875.72
		3	58977.64	272883.62
		4	58979.89	272876.54
		5	58962.27	272871.72

Система координат - ПКК-53 2 зона

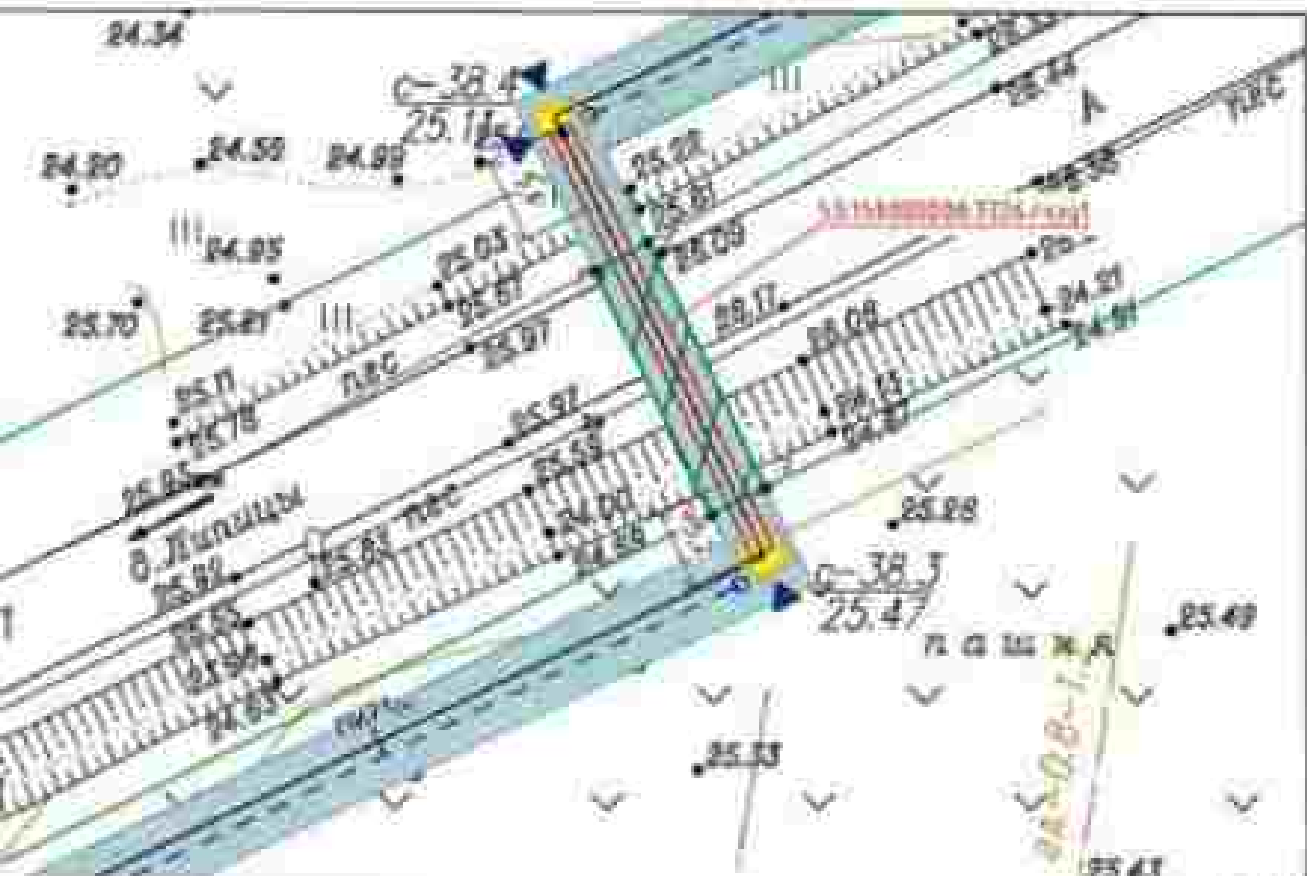
Дополнительно:



проектируемой автомобильной дороги с указанием скорости угла поворота границ территории кадастровой инженерии
 кадастровый номер земельного участка, в отношении которого производится кадастровая оценка

Схема размещения антенной вышки в границах полосы отвода автомобильной дороги с указанием координат угла поворота границ охранной зоны антенной вышки

Под размещение участка "Масляковский газопровод среднего давления"
 д. Сергово - д. Николья - д. Старое Раково - д. Раши с магистралью
 д газораспределительной сетью Великого Новгорода Новгородской области"



Код участка земельного участка	Площадь земельного участка, в отношении которого предполагается размещение объекта	Объемные характеристики объекта (м³)	Координаты	
			X	Y
33.11.0602000.7324	714	1	54894357	217267574
		2	54894557	217268277
		3	54892928	217263108
		4	54892757	217268758
		5	54894357	217267574

Система координат — ПКК-53.2 зона

Собственные обозначения:



предварительно разработан стороне объекту
 часть земельного участка, в отношении которого предполагается
 размещение объекта (затененная область)

Схема размещения инженерной конструкции в границах зоны отвода автомобильной дороги с указанием координат углов поворота границ охранной зоны инженерной конструкции
 Вид размещения объекта: "Мемориальный газетный фонд имени
 д. Сергеев - д. Назмыев - д. Сулей Рахимов - д. Рахим с памятной
 с газетными изданиями имени Великого Новгород Новгородской области"



Кодированный номер земельного участка	Сводный земельный участок, в котором находится подлежащий изъятию участок	Поместье (адресная точка 42000)	Координаты	
			X	Y
33:01:0070104-075	21.4	1	558345.38	7170147.07
		2	558345.97	7170147.80
		3	558346.21	7170147.79
		4	558346.43	7170147.88
		5	558346.48	7170148.39
		6	558346.83	7170148.89
		7	558346.96	7170148.17

Система координат - ПКК-31.2 зона

Иные обозначения



примечание: газетный фонд имени Великого
 часть земельного участка, в котором находится подлежащий изъятию участок

Схема размещения наземной коммуникации в границах полосы отвода автомобильной дороги с указанием условий использования границ отрывной зоны исключительной коммуникации
 Вид размещения объектов: "Междоусобный газопровод среднего давления
 д. Сергово - д. Ильинцы - д. Старое Раменье - д. Раменье с магистралью
 в газораспределительной сети Волжского Нижегородской области"

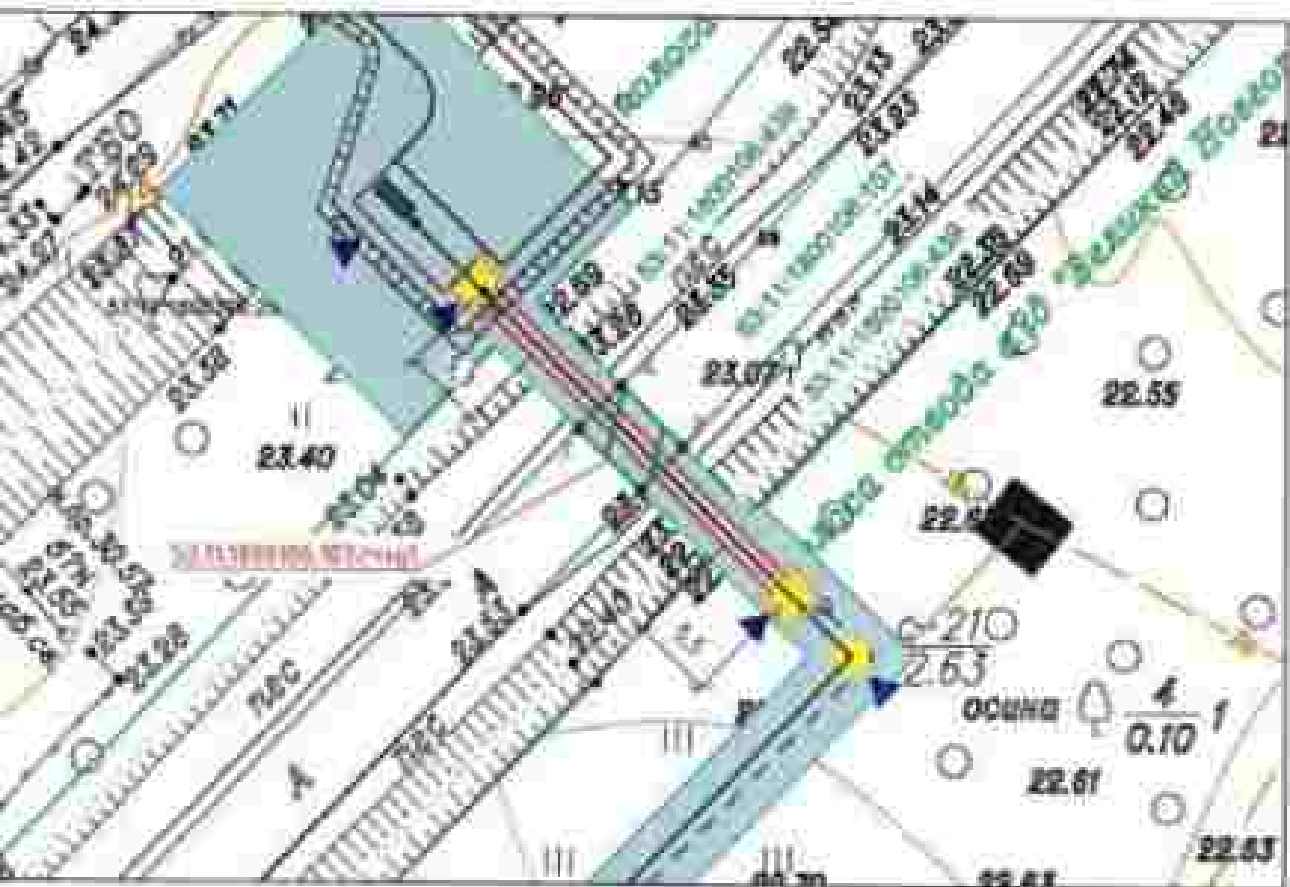


Рис. 1.100

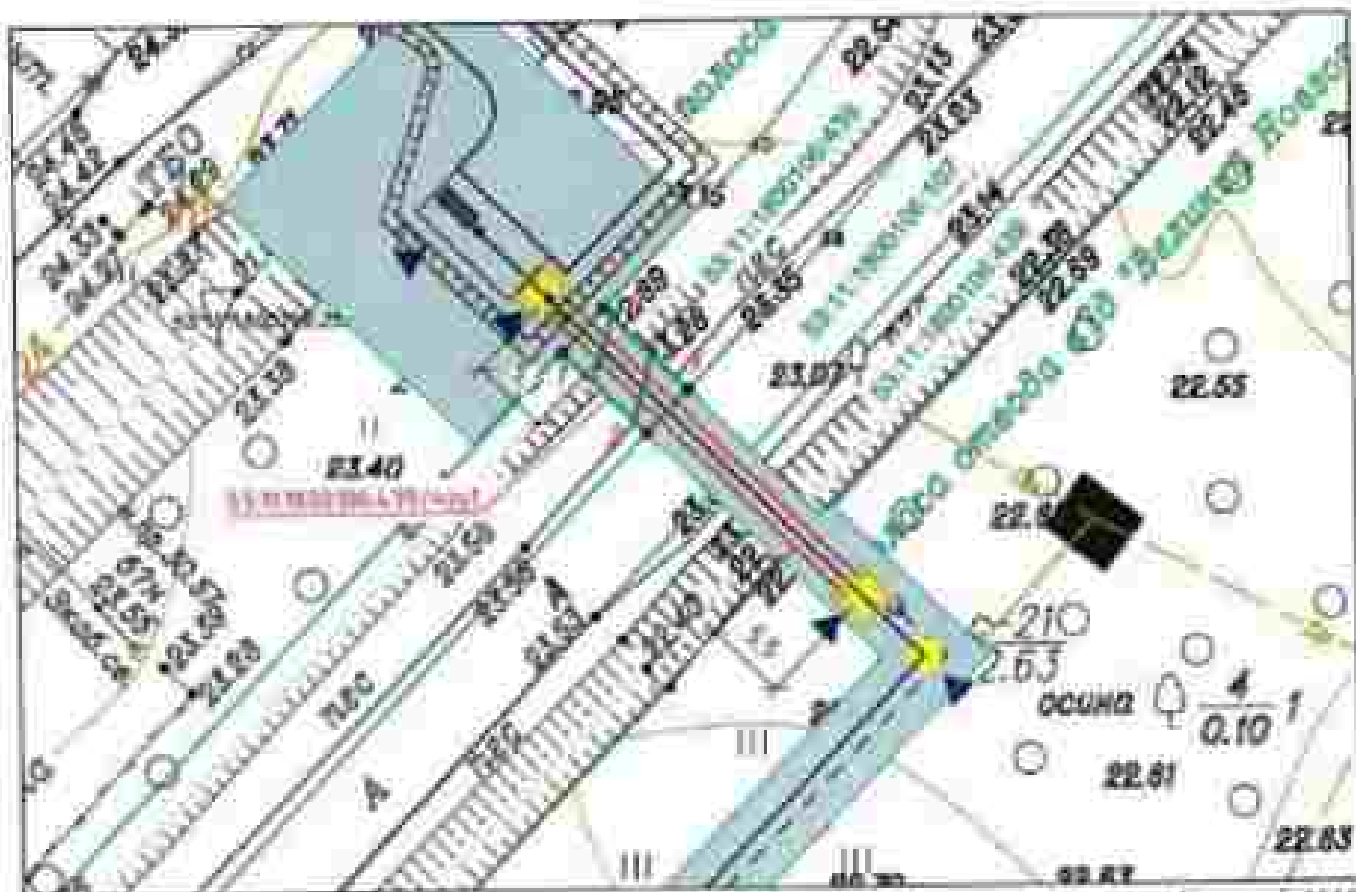
Кодированный номер земельного участка	Статус земельного участка, в отношении которого производится установление границ	Объяснение аббревиатур (по необходимости)	Координаты	
			X	Y
53:11:000106:01	З.З.	1	558743.8	2170929.31
		2	558745.8	2170933.12
		3	558748.75	2170935.95
		4	558752.66	2170941.77
		5	558749.8	2170929.31

Система координат - МСК-53 2 зона

Легенда

проектируемый газопровод средней давления
 часть земельного участка, в отношении которого производится установление границ (по необходимости)

Схема размещения инженерной коммуникации в границах полосы отвода автомобильной дороги с указанием координат углов поворота границ полосы отвода инженерной коммуникации
 Вид размещения объекта: "Многоэтажный гаражный среднетяжелого класса
 д. Сурово - д. Ильяши - д. Старое Радино - д. Ручьи с автомобильной
 с газораспределительной сеткой Волжского Цинкорского Нижегородской области"



Листовой 1:100

Коды объекта земельного участка	Генеральный план, в котором названо предполагаемое размещение объекта	Объекты картежной планировки	Координаты	
			X	Y
53:11:0000004:28	207	1	558714.52	2178923.56
		2	558714.86	2178925.81
		3	558712.06	2178931.21
		4	558717.41	2178905.27
		5	558714.52	2178923.56

Схема выполнена - ИСР-СИ 2 июля

Легенда обозначения

- 53:11:0000007:028-001
- 53:11:1308717
- 53:11:0000007:004
- 53:11:0000000:5403
- 53:02:0000000
-

проектируемой автомобильной среднетяжелого класса
 часть земельного участка, в границах которого предполагается
 размещение объекта (губернская территория)
 обозначение объектов части земельного участка
 картографическая линия границы обозначения земельного участка,
 номер картографического плана
 граница и номер земельного участка по сведениям ЕГРН,
 граница и номер ИСР по сведениям ЕГРН,
 граница и номер зоны с особыми условиями использования территории
 картографическая линия проектируемой автомобильной среднетяжелого класса

план размещения аппаратурной коммуникации в границах полосы отвода автомобильной дороги с указанием координат углов поворота границ охранной зоны аппаратурной коммуникации
 Вид размещения: объект "Многоэтажный гаражный комплекс здания А. Сергеев - д. Ивановы - д. Старик Работно - д. Радик в микрорайоне в газораспределительном пункте Пайского Центра Псковской области"



Масштаб 1:100

Кодированная точка опорного участка	Площадь земельного участка, в котором планируется размещение оборудования	Объекты аппаратурной связи объекта	Координаты	
			X	Y
531100000438	25,0	1	558170 08	210754 36
		2	558170 08	210757 35
		3	558171 25	210752 33
		4	558172 08	210761 34
		5	558172 33	210761 33
		6	558172 08	210758 35
		7	558170 08	210754 36

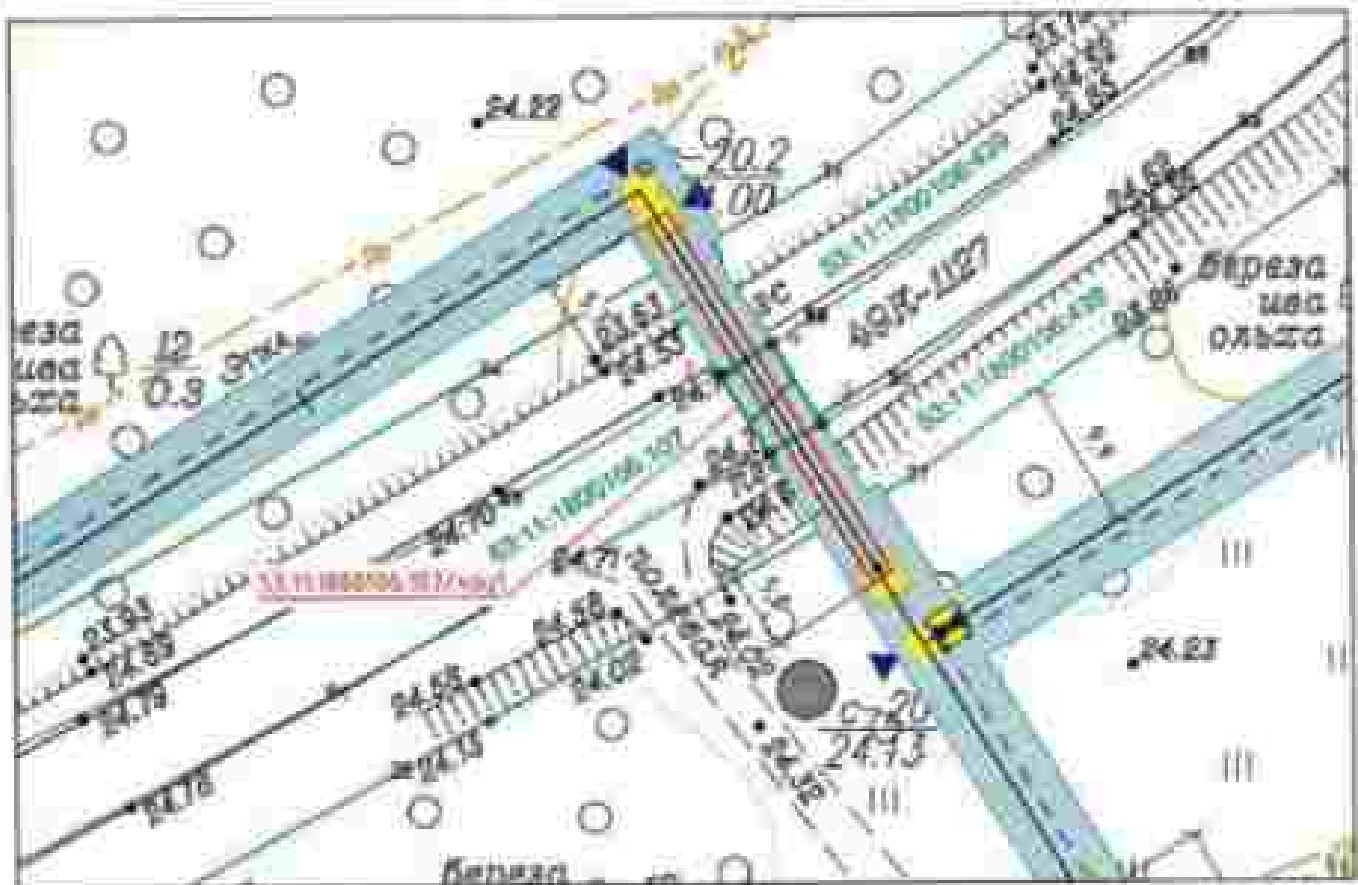
Система координат - АОР-53 2 вид

Легенда объектов



пунктирная линия обозначает линию размещения аппаратурной коммуникации
 заштрихованная область обозначает территорию размещения оборудования (площадь территории)

Схема размещения инженерной коммуникации в границах плана строительства дороги с указанием координат узлов поворота границ охранной зоны инженерной коммуникации
 Вид разрешенного объекта: "Мгновенный газопровод среднего давления
 д. Сергово - д. Ильмена - д. Старо Радино - д. Рашки с запиткой от
 с газораспределительной станции Волково Новгородской области"



Масштаб 1:500

Кодированный номер земельного участка	Номер земельного участка, в отношении которого производится строительство	Область кадастровых границ участка	Координаты		
			X	Y	
53:11:000006:027	24.2		1	558817.9	2190751.52
			2	558726.98	2190751.46
			3	558771.01	2190752.26
			4	558813.28	2190751.58
			5	558813.18	2190751.52

Схема координат - АСР-53 2 зона

Кадастровые обозначения








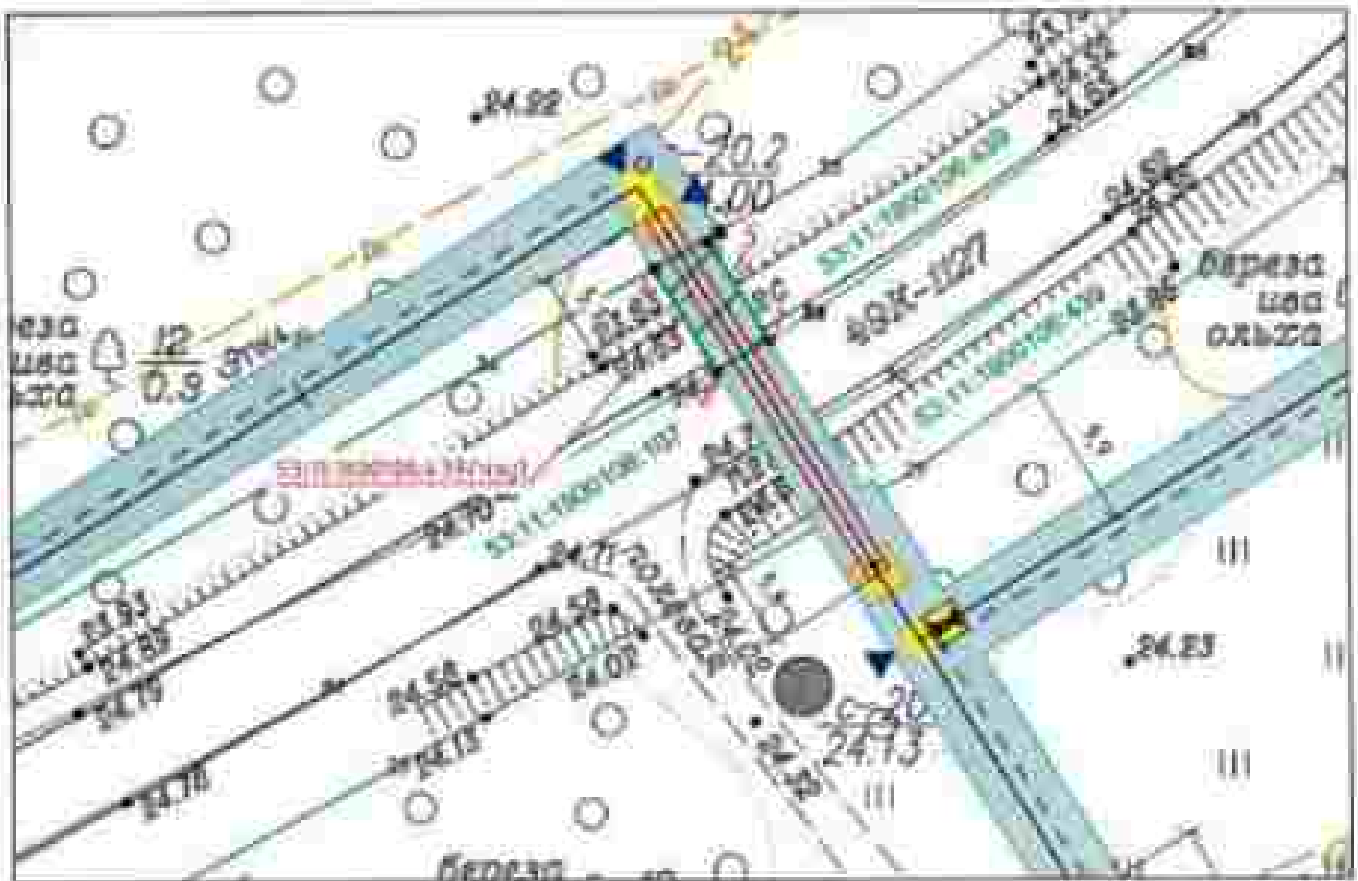
-  граница земельного участка, в отношении которого производится строительство (публичного назначения)
-  обозначение административной части земельного участка
-  кадастровая граница участка
-  граница и номер земельного участка по сведениям ЕГРН
-  граница и номер ОКТ по сведениям ЕГРН
-  граница и номер зоны с особыми условиями использования территории
-  граница земельного участка

Схема размещения инженерной коммуникации в границах плана охвата автомобильной дороги с указанием координат точек опорной геодезической сети инженерной коммуникации
 Вид размещения объекта: "Межмуниципальный государственный маршрут движения
 д. Суровое - д. Иланы - д. Старое Русско - д. Рязань с заповедником
 с газопроводом высокого давления Восточный Новгород Новгородской области"



Масштаб 1:500

Кодированный номер земельного участка	Площадь земельного участка, в котором планируется установка оборудования	Объемные координаты точки опоры	Координаты	
			X	Y
53:11:0000004.29	316	1	5587120	219254.08
		2	5587117	219252.52
		3	5587128	219253.31
		4	5587126	219251.72
		5	5587129	219251.82
		6	5587127	219252.03
		7	5587120	219254.08

Генплан координат - ПКР-32.2.1000

Легенда обозначения:

- проектурный газопровод средней плотности;
- часть земельного участка, в котором планируется установка оборудования (публичного назначения);
- обозначение образуемых частей земельного участка;
- граница земельного участка образуемого земельного участка, номер кадастрового участка;
- граница и номер земельного участка по сведениям ЕГРН;
- граница и номер ДНС по сведениям ЕГРН;
- граница и номер зоны с особыми условиями использования территории;
- граница зоны проектурного газопровода средней плотности.

Схема размещения инженерной инфраструктурной в границах полосы отвода автомобильной дороги с указанным координатным описанием границ охранной зоны инженерной инфраструктурной.
 Вид размещения объекта: "Многоэтажный газопровод среднего давления д. Сергово - д. Ивановь - д. Старое Раково - д. Родки с технологией с газораспределительными сетями Волжского Поволжья Нижегородской области"



Рисунки 7.1300

Кодовый номер земельного участка	Адрес земельного участка, в отношении которого проводится кадастровый учет	Объекты кадастровых точек опоры	Координаты	
			X	Y
53:11:000000-7324	85.9	1	537182.16	217026.79
		2	537182.04	217027.29
		3	537185.87	217026.82
		4	537187.94	217026.64
		5	537182.16	217026.79

Система координат - МСК-53 7 км

Ключевые обозначения

- границей газопроводного среднего давления;
- часть земельного участка, в отношении которого проводится кадастровый учет (кадастровый участок);
- элемент обустройства части земельного участка;
- кадастровая точка опоры обустроенного земельного участка;
- номер кадастрового квартала;
- граница и номер земельного участка по сведениям ЕГРН;
- граница и номер ДУ по сведениям ЕГРН;
- граница и номер линии с таблицей сведений государственного кадастра недвижимости;
- граница зоны размещения газопровода среднего давления;

Схема размещения инженерной коммуникации в границах полосы отвода автомобильной дороги с указанием координат точек поворота границ полосы отводной коммуникации
 Вид размещения объектов: "Межмуниципальный газопровод среднего давления
 д. Сергеев - д. Новинки - д. Старое Раменье - д. Ушицы с западной стороны
 и северосредней частью полосы отвода Полосы отвода Новгородской области"



Натурный 1:500

Кадастровый номер земельного участка	Площадь земельного участка, в отношении которого производится установление охранных зон	Объемные координаты точек (абсцисса)	Координаты	
			X	Y
53.11.0000000.7324	36,0	1	553017.30	2170310.21
		2	553016.30	2170310.27
		3	553017.34	2170310.24
		4	553015.30	2170310.23
		5	553017.30	2170310.17
		6	553021.26	2170310.67
		7	553022.24	2170310.88
		8	553023.11	2170310.63
		9	553017.30	2170310.21

Система координат - ПК-53.2 зона.

Условные обозначения:







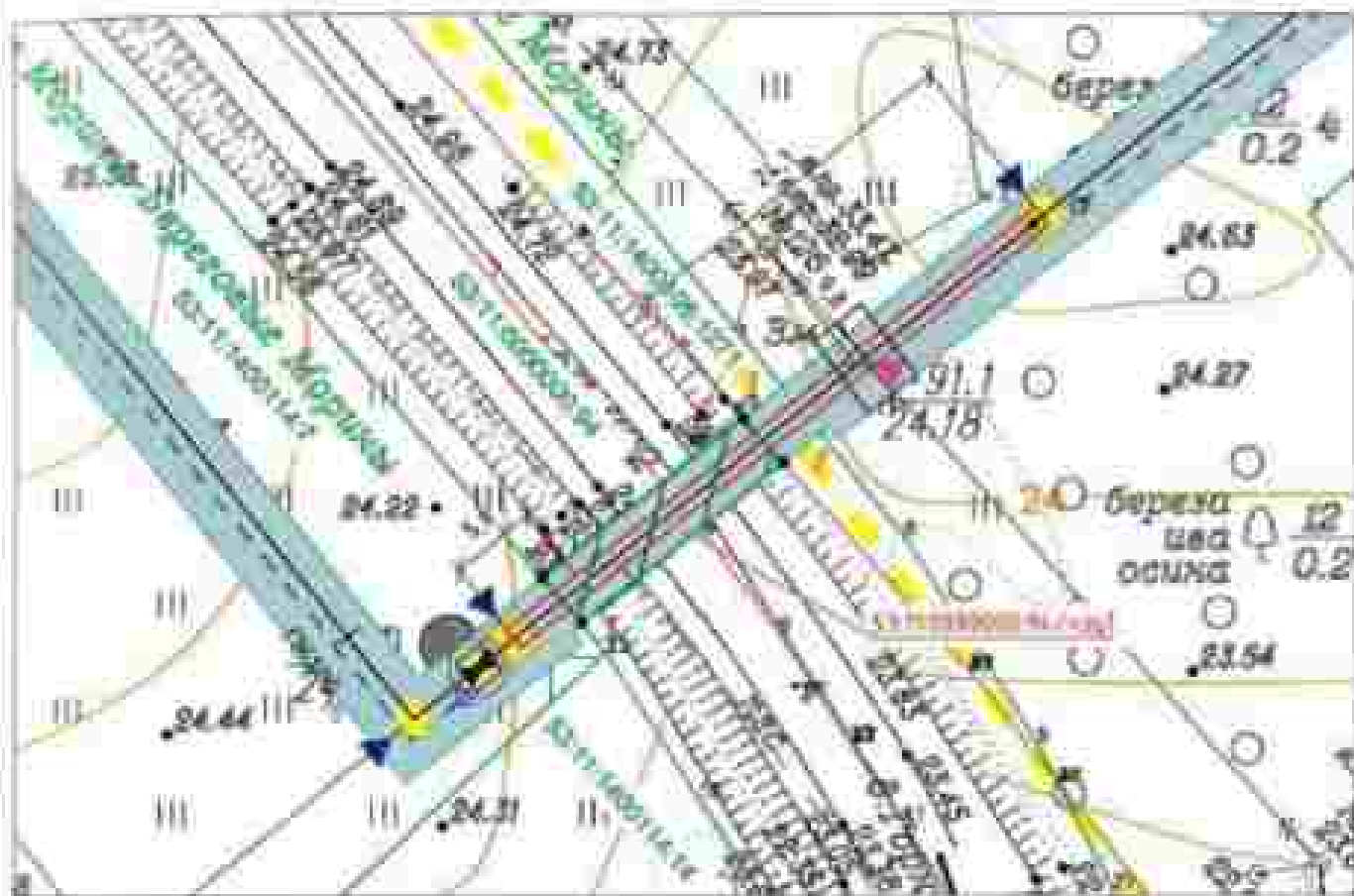
-  проекционный исторический средне-дальневосточный
-  часть земельного участка, в отношении которого производится установление территории (публичной территории)
-  обозначение образующей части земельного участка
-  территория зоны охраны объектов земельного участка, номер кадастровый квартал
-  граница и номер земельного участка по сведениям ЕГРН
-  граница и номер ОПС по сведениям ЕГРС
- граница и номер зоны отвода полосы отвода автомобильной дороги
- граница зоны проекционного исторического средне-дальневосточного

Схема размещения линейной коммуникации в границах полосы отвода автомобильной дороги с указанием вариантов углов поворота границевой зоны линейной коммуникации
 Вид разрабатываемого объекта: "Мультиязычный геоинформационный проект
 д. Сергеев-д. Николь - д. Старое Работы - д. Рудник с миллиметровой
 с геопространственной сеткой Вильямса Подгруппы Новгородской области"



Масштаб 1:500

Кодификация номер земельного участка	Площадь земельного участка, в отношении которого устанавливается сервитут	Образование шпильчатых точек границ	Координаты	
			X	Y
53:11:0000000:04	66,4	1	567615.87	2175812.78
		2	567612.88	2175815.46
		3	567602.22	2175802.04
		4	567605.26	2175799.45
		5	567615.87	2175812.78

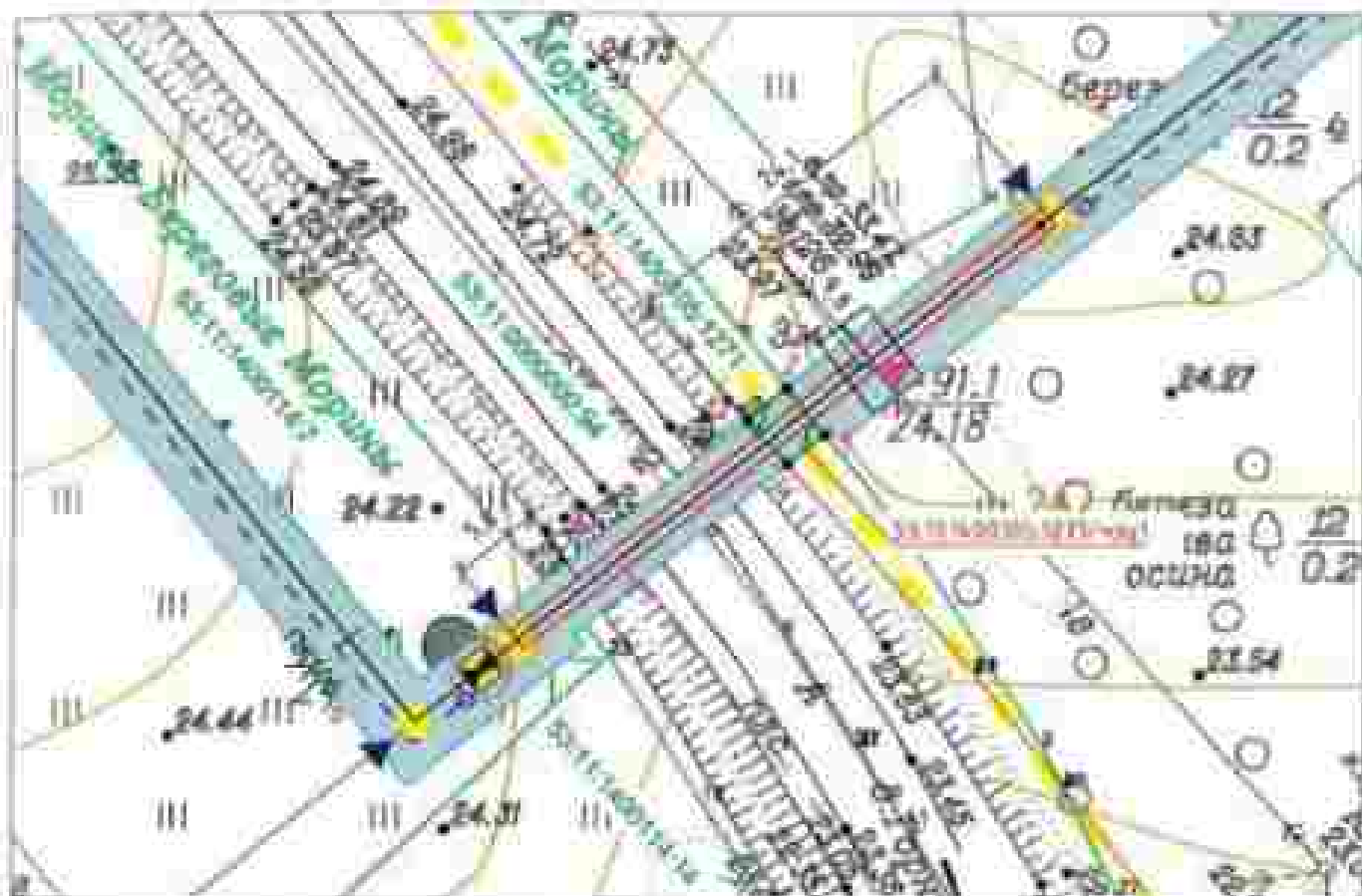
Система координат - ПКР-53 2 зона

Свойства обозначения

- 53:11:0000000:03(04/05)
- 53:11:0200717
- 53:11:0000000:73(04)
- 53:11:0000000:34(03)
- 53:11:0000000:04
-

- границей газопровода среднего давления;
- часть земельного участка, в отношении которого устанавливается сервитут (публичный сервитут);
- обозначение образованной части земельного участка;
- границевая точка границы обозначенного земельного участка;
- номер кадастрового участка;
- граница и номер земельного участка по сведениям ЕГРН;
- граница и номер ИС по сведениям ЕГРН;
- граница и номер зоны с особыми условиями использования территории;
- границей зоны проектируемого газопровода среднего давления;

Схема размещения инженерной конструкции в границах участка строительства дороги с указанием координат углов поворота граница участка строительства инженерной конструкции
 Вид разрешенного объекта: "Муниципальный автомобильный проезд среднего назначения
 д. Сурово - д. Ильяши - д. Старое Рышко - д. Райво с выходящими
 в газораспределительными сетями Волжского Повороты Новгородской области"



Масштаб 1:200

Коды кадастрового земельного участка	Площадь земельного участка, в отношении которого производится установление границ	Образование характерных точек границ	Координаты	
			X	Y
53:11:000000:0771	23,1	1	567615.87	2175812.78
		2	567617.96	2175815.40
		3	567614.86	2175817.99
		4	567613.87	2175815.48
		5	567615.87	2175812.78

Система координат - МСК-31.2 зона

Ключевые обозначения:

- 53:11:000000:0754-00/1
- 53:11:1200117
- 53:11:000000:0754
- 53:11:000000:0403
- 53:05:48

проектируемой автомобильной дороги, часть земельного участка, в отношении которого производится установление границ (губернского назначения);
 обозначение образующих точек земельного участка;
 характерная точка границы образующих земельного участка;
 номер кадастрового квартала;
 граница в которой земельного участка по сведениям ЕГРН;
 граница в номер ОКЗ по сведениям ЕГРН;
 граница в номер зоны с особыми условиями использования территории;

Схема размещения инженерной инфраструктуры в границах зоны отвода автомобильной дороги с указанием координат углов поворота границ земельной зоны инженерной инфраструктуры
 Подразделением объекта: "Мультиязычный газопровод средней мощности
 Л. Сергово - д. Ивановь - д. Стрель Равно - д. Равно с населенными
 с точечными объектами с/пос. Пашково Новгородской области"



Масштаб 1:500

Коды графы номер земельного участка	Площадь земельного участка, в котором планируется установление объекта	Справочные координаты углов границ	Координаты	
			X	Y
53.11.0000000.785	77,5	1	566267.96	2177277.56
		2	566264.49	2177275.55
		3	566265.78	2177274.74
		4	566251.82	2177266.27
		5	566251.22	2177267.08
		6	566251.07	2177265.48
		7	566254.57	2177260.61
		8	566256.79	2177262.25
		9	566256.19	2177263.05
		10	566267.68	2177272.53
		11	566268.25	2177270.72
		12	566271.49	2177273.09
		13	566267.96	2177277.56

Длина газопровода - 107,517 км.

Шкала обозначения

- 53.11.0000000.785
- 53.11.1200717
- 53.11.0000000.784
- 53.11.0000000.783
- 53.11.0000000.782
- 53.11.0000000.781
- 53.11.0000000.780

- границы земельного участка
- зона земельного участка, в котором планируется установление газопровода (мультиязычного)
- область отвода части земельного участка
- границы зоны отвода автомобильной дороги
- номер кадастрового квартала
- граница и номер земельного участка по сведениям ЕГРН
- граница и номер ДНТ по сведениям ЕГРН
- граница и номер зоны с особыми условиями использования территории
- зона проектируемого газопровода средней мощности

Схема размещения инженерной коммуникации в границах линии (линии) автомобильной дороги с указанием координат узлов поворота границ охранной зоны инженерной коммуникации
 Вид размещения объекта: "Межмуниципальный газопровод среднего давления д. Сергиев - д. Никольск - д. Старое Радино - д. Радот с магистральной и газораспределительными сетями Воинского поселения Новгородской области"











Размер 1:500

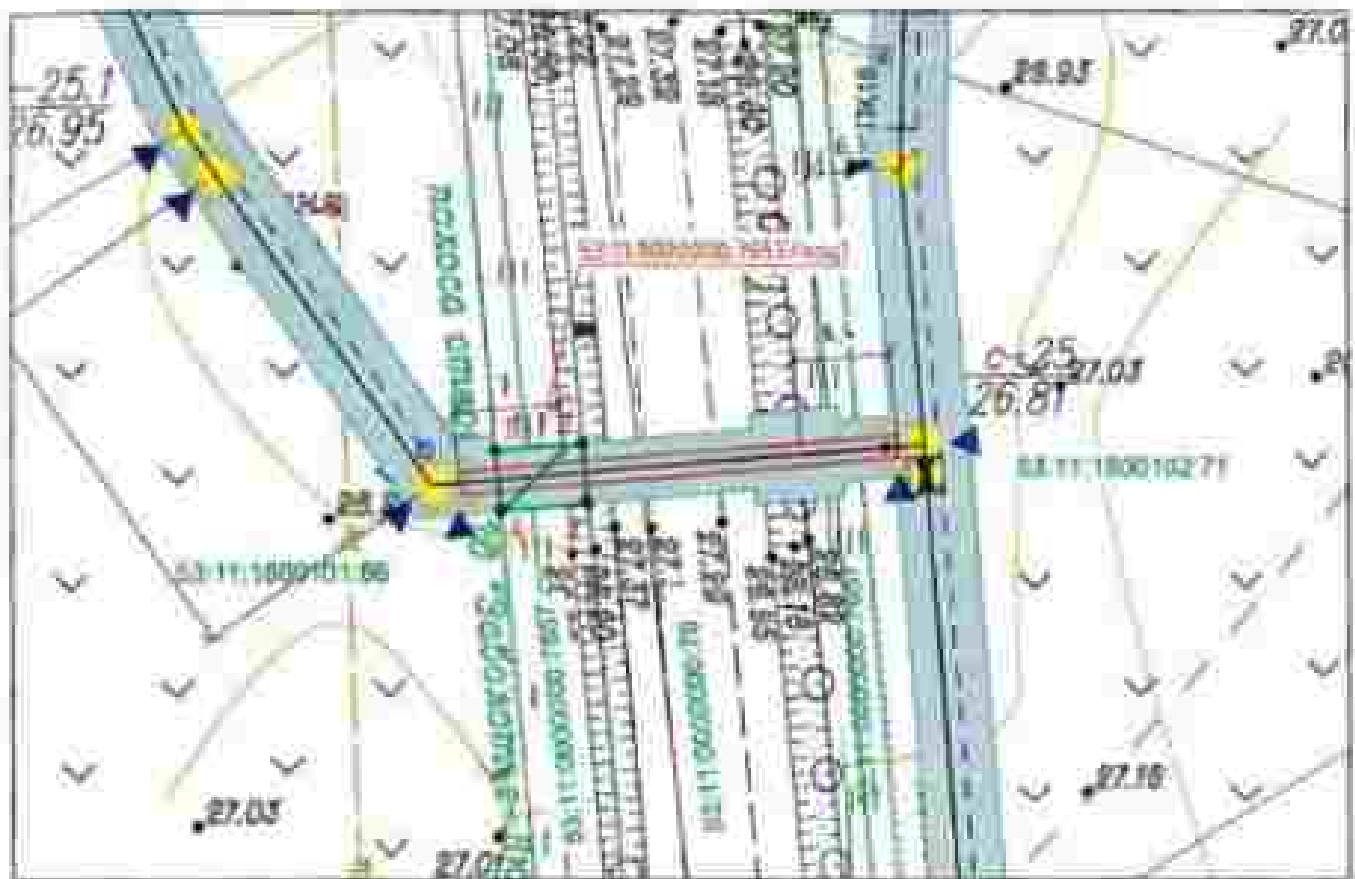
Кодированный номер земельного участка	Содержание участка, в котором планируется размещение объекта	Объемные координаты узлов трассы	Координаты	
			X	Y
53:11:000000:18	З.З.	1	550064.54	210223.49
		2	550064.53	210223.04
		3	550064.44	210224.89
		4	550064.44	210223.91
		5	550064.86	210224.22
		6	550064.85	210223.82
		7	550064.44	210224.44
		8	550064.44	210224.30
		9	550064.54	210223.62

Система координат - ПКК-33 2. зона.

Ключевые обозначения

-  проектируемая газопровод среднего давления
-  часть земельного участка, в границах которой планируется размещение объекта (подземная трасса)
-  обозначение обозначения части земельного участка, принадлежащего на праве собственности земельному участку
-  номер кадастрового квартала
-  адрес и номер земельного участка по сведениям ЕГРН
-  адрес и номер ОПС по сведениям ЕГРН
-  адрес и номер дома в составе земельного участка по сведениям ЕГРН
-  охранная зона проектируемого газопровода среднего давления

Система размещения инженерной коммуникации в границах объекта строительства территории с установленными координатами углов вершины граница территории зоны инженерной коммуникации.
 Вид размещаемого объекта - "Инженерно-коммунальный газопровод среднего давления".
 д. Сергиево-Посадский район - д. Старое Раменье - д. Раменье с магистралью
 с газорегулирующей станцией Волжского Новоторжского Индустриального района



Лист № 1/10

Кодированный номер земельного участка	Площадь земельного участка, в котором планируется размещение сооружения	Объемные характеристики земельного участка	Координаты		
			X	Y	
52.11.0000000-7527	22,1		1	25804.26	2170227.27
			2	25704.53	2170229.04
			3	24704.54	2170225.40
			4	22942.06	2170227.61
			5	25804.26	2170227.27

Система координат - ИСК-33 2 зона

Сводные обозначения:

-  проектная территория
-  земельный участок
-  граница
-  дорога








 проектная территория
 земельный участок, в котором планируется размещение сооружения (подземное сооружение)
 обозначение отдельных частей земельного участка
 характерная линия граница размещения земельного участка
 номер кадастрового участка
 граница и номер земельного участка по сведениям ЕГРН
 граница и номер ДНТ по сведениям ЕГРН

Схема размещения инженерной коммуникации в границах полосы отвода автомобильной дороги с указанием координат углов поворота границ полосы отвода инженерной коммуникации
 Вид размещения объекта: "Магистральный газопровод среднего давления
 д. Старый - д. Ильяны - д. Старое Раменье - д. Равно с обходной линией
 с газораспределительным станцией Ильяны Ильянского Ильянского района"



Рисунок 1.008

Кадастровый номер земельного участка	Полный адресный указатель в соответствии с требованиями законодательства	Планировочный номер участка	Координаты	
			X	Y
53:11:009000:7827	И.4	1	217794.19	212529.52
		2	217818.18	212529.27
		3	217818.18	212518.25
		4	217857.18	212518.11
		5	217856.19	212511.67

Получено из кадастра - ИК-51.2 зона

Ключевые обозначения:



53:11:009000:7324/и.1



53:11:120017

53:11:009000:7324

53:11:009000:7411

И.05-И.05

- пределами газопровод среднего давления;
- части земельного участка, в границах которого предполагается размещение газопровода (границы земельного участка);
- границы обремененной части земельного участка;
- картинная точка границы обремененной земельной части;
- номер кадастрового участка;
- границы и номер земельного участка по таблице (ТТ);
- границы и номер ИК по таблице (ТТ);
- границы и номер линии с таблицей таблицей используемых параметров.

Схема размещения инженерной коммуникации в границах полосы отвода автомобильной дороги с указанием координат узлов подбора границ охранной зоны инженерной коммуникации
 Вид размещения объекта: "Межпоселковый газопровод среднего давления д. Сергово-д. Пальшино - д. Старое Рыжово - д. Рудня с газорегулирующей станцией Ветлуга Новгородской области"



Рис. № 01-10/01

подпорный номер земельного участка	Площадь земельного участка, в отношении которого производится установление сервитута	Объемный кадастровый номер участка	Координаты	
			X	Y
53-11-000300-02-1199	95	1	567975.85	2174123.97
		2	567974.89	2174124.50
		3	567973.92	2174122.86
		4	567960.27	2174139.44
		5	567957.29	2174136.77
		6	567971.22	2174118.63
		7	567975.95	2174123.97

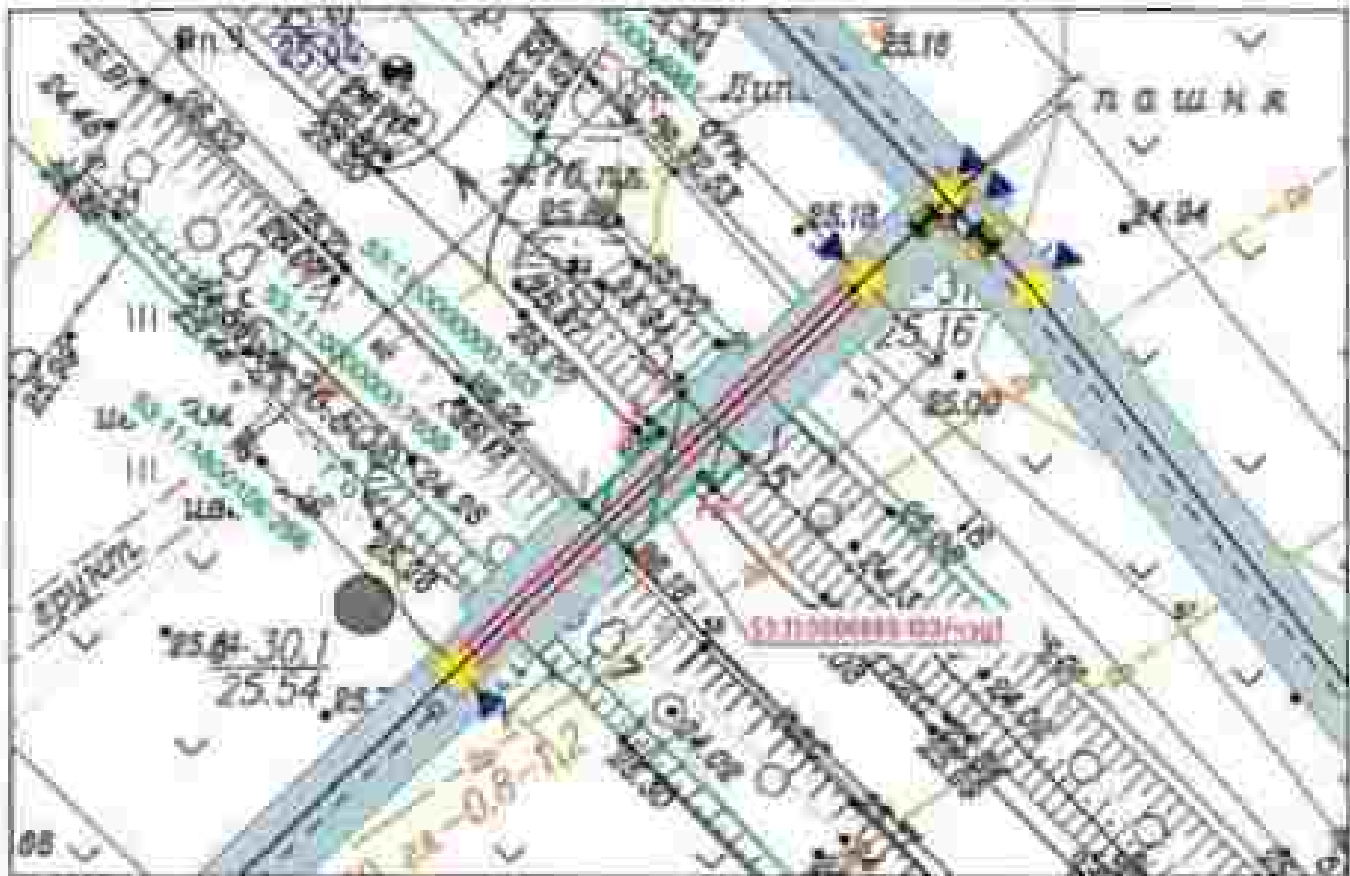
Система координат - МСК-31.2 зона

Следует обозначить

- 
- 53-11-000300-02-1199
-
- 53-11-0201717
- 53-11-0100019-02-024
- 53-11-000300-02-1199
- 53-11-0201717
- 

проектируемый газопровод среднего давления;
 часть земельного участка, в отношении которого производится установление сервитута (публичного сервитута);
 обозначение отдельных частей земельного участка;
 характерной точки границы объекта земельного участка;
 номер кадастрового участка;
 граница и номер земельного участка по сведениям ЕГРН;
 граница и номер ОУС по сведениям ЕГРН;
 граница и номер зоны с границей регулируемой территории;
 граница зоны проектируемого газопровода среднего давления.

Схема размещения инженерной коммуникации в границах полосы отвода автомобильной дороги с указанием координат углов заповрота границ отрывной зоны инженерной коммуникации
 Подразделительного объекта: "Медведевской газопроводной трассы протяженностью 1,5 км от с/п.п. «Ильинка» - «Старый Радом» - «Радом» с газораспределительной сетью Волжского Погрузочного Комплекса Волгоградской области"



Кодификационный номер отрывной зоны участка	Площадь земельного участка, в отношении которого предлагается установление сервитута	Объемная кадастровая точка отрыва	Координаты	
			X	Y
53:11:0000000:10.1	44.7	1.	558561.31	2115011.33
		2.	558570.07	211512.29
		3.	558576.38	211519.51
		4.	558572.36	211523.66
		5.	558568.42	211517.81
		6.	558564.48	211515.37
		7.	558567.29	211520.08
		8.	558562.25	211519.02
		9.	558565.31	211507.13

Система координат - ИДК-53.2 км

Легенда обозначений:







-  проекционный газопровод трассы отрыва;
-  часть земельного участка, в отношении которого предлагается установление сервитута (подземного сервитута);
-  обозначение отрывной части земельного участка;
-  кадастровая точка отрыва отрывной части земельного участка;
-  кодификационный номер участка;
-  границы и номер земельного участка по сведениям ЕГРН;
- границы и номер ИС по сведениям ЕГРН;
- границы и номер зоны с особыми условиями использования территории.

Схема размещения инженерной инфраструктуры в границах плана землеустройства территории с указанием координат углов вершины границ охранной зоны инженерной коммуникации

Вид размещения: "Межконтинентальный газопровод среднего давления
д. Сергово - д. Казань - д. Старо Радино - д. Рашки с замкнутой
с газораспределительными сетями Великого Новгорода Новгородской области"



Итого: 1:500

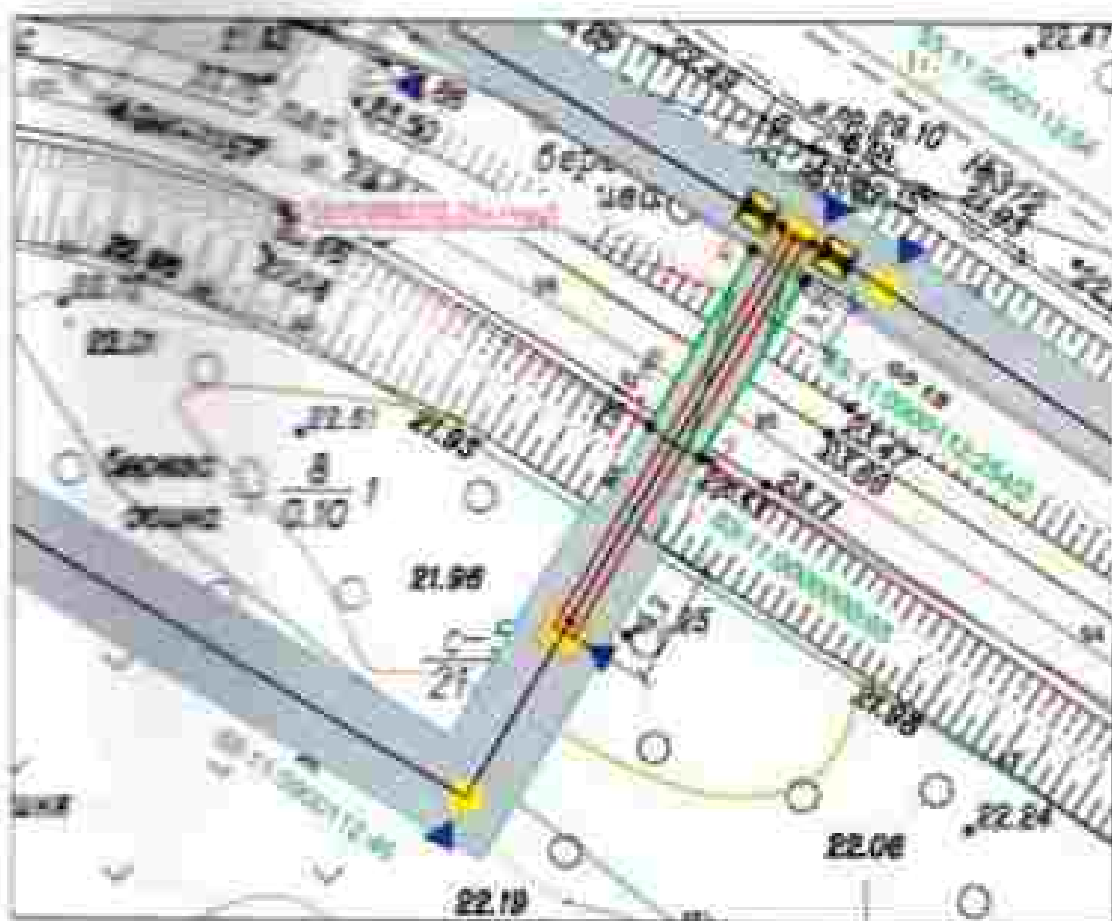
Кадастровый номер земельного участка	Площадь земельного участка, в отношении которого предполагается установление сервитута	Объемные кадастровые данные земли	Координаты	
			X	Y
53:11:0070000-7324	4,10	1	558760.82	2177524.28
		2	558765.48	2177524.24
		3	558764.79	2177524.75
		4	558765.37	2177527.17
		5	558762.75	2177524.57
		6	558761.87	2177524.52
		7	558761.85	2177524.32
		8	558766.96	2177524.43
		9	558768.75	2177524.18
		10	558768.87	2177524.20

Схема координат - ПКН-53 Т.экс.

Матрица обозначений

	проектируемый газопровод среднего давления;
	часть земельного участка, в отношении которого предполагается установление сервитута (границы, территория)
	объемные кадастровые данные земельного участка;
	границы зоны охраны объектов инженерной инфраструктуры;
	границы и номер земельного участка по сведениям ЕГРН;
	границы и номер ОИТ по сведениям ЕГРН;
	границы и номер зоны с особыми условиями использования территорий;
	границы зоны проектируемого газопровода среднего давления;

Схема размещения инженерной сети водоснабжения в границах газопровода среднего давления с указанием зонной организации границ охранной зоны инженерной коммуникации.
 Масштаб: 1:500.
 1 - граница с газопроводом среднего давления; 2 - граница с газопроводом среднего давления; 3 - граница с газопроводом среднего давления; 4 - граница с газопроводом среднего давления.
 1 - граница с газопроводом среднего давления; 2 - граница с газопроводом среднего давления; 3 - граница с газопроводом среднего давления; 4 - граница с газопроводом среднего давления.



Масштаб 1:500

Кадастровый номер земельного участка	Площадь земельного участка, в отношении которого предполагается установление сервитута	Порядковые номера точек	Координаты	
			X	Y
53:11:0080000:214	34	1	540932.89	2173895.54
		2	540930.86	2173898.98
		3	540942.43	2173895.76
		4	540944.57	2173892.34
		5	540932.89	2173895.54

Система координат - ПК-57.2 зона

Ключевые обозначения










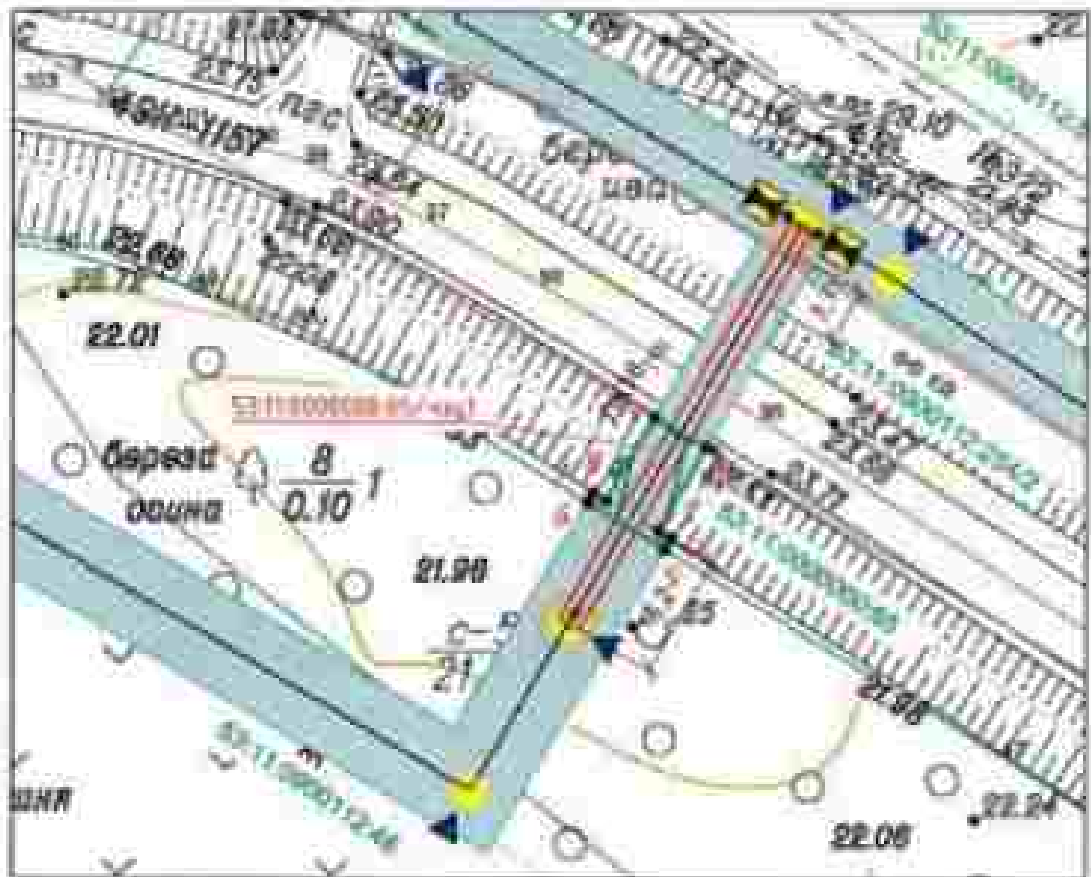
-  граница газопровода среднего давления;
-  часть земельного участка, в отношении которого предполагается установление сервитута (публичного сервитута);
-  обозначение абстрактной части земельного участка;
-  характерная точка абстрактной части земельного участка;
-  номер кадастрового квартала;
-  граница и номер земельного участка по сведениям ЕГРН;
-  граница и номер ДАС по сведениям ЕГРН;
-  граница и номер зоны с особыми условиями использования территории;
-  граница зоны проектируемого газопровода среднего давления.

Схема размещения инженерной коммуникации в границах полосы отвода автомобильной дороги с указанием координат узлов планировки границ участка или инженерной коммуникации
 Вид разрешаемого объекта: "Межквартальный газопровод среднего давления
 д. Сергиев-д, Ильяма - д. Старое Раково - д. Радовт с использованием
 с газораспределительными сетями Ильяма и Новоруда Новгородской области"



Рисунки 1.100

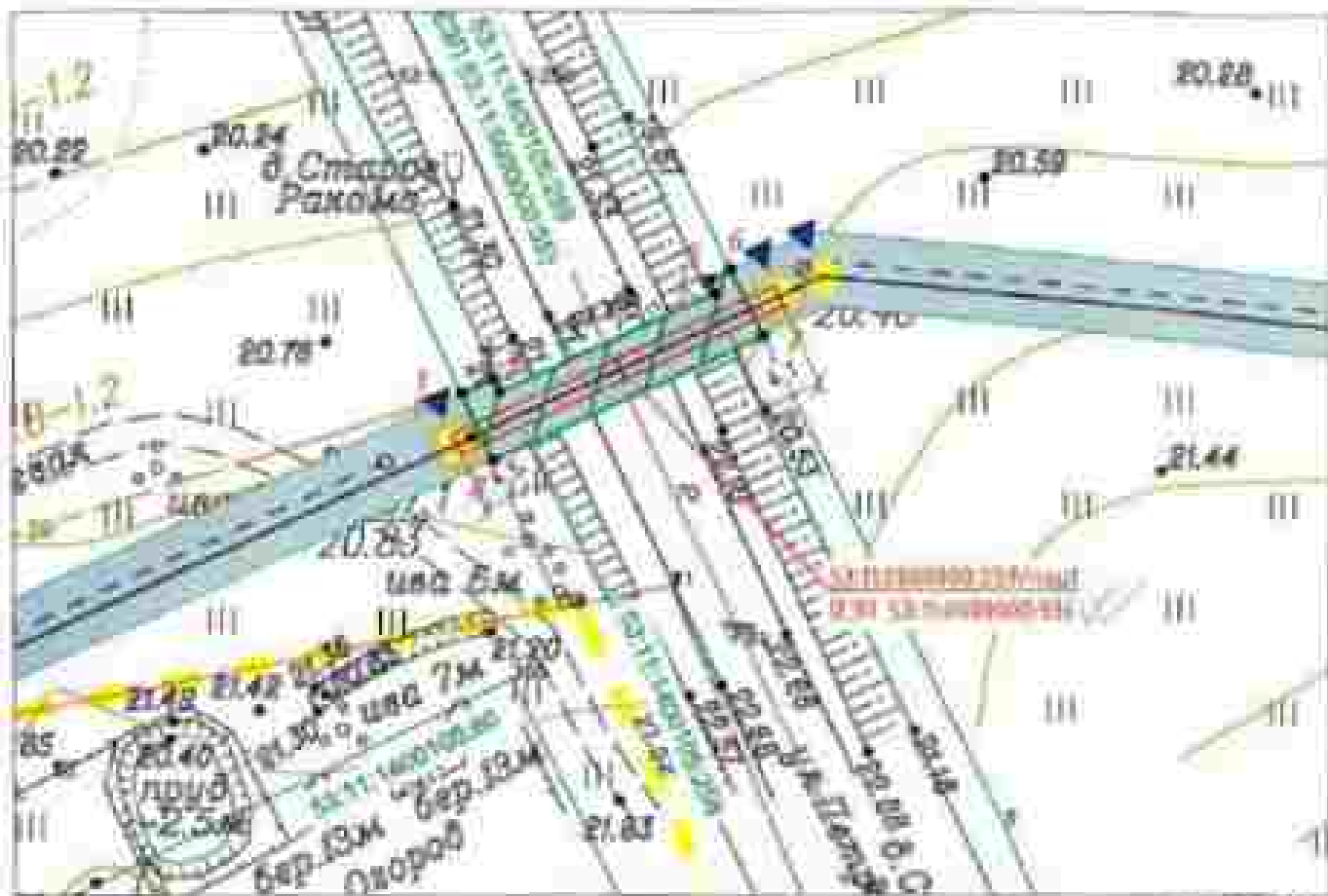
Кодификационный номер земельного участка	Площадь земельного участка, в котором планируется установка оборудования	Объемные координаты точек трассы	Площадь	
			X	Y
53:11:0000000-05	30	1	560932.89	2173885.54
		2	560970.86	2173888.58
		3	560925.43	2173885.82
		4	560924.87	2173886.48
		5	560924.98	2173886.25
		6	560977.38	2173887.12
		7	560927.95	2173887.58
		8	560977.44	2173887.38
9	560972.88	2173885.54		

Система координат - НТК-53.2 км.

Символьные обозначения

- трассировка газопровода среднего давления;
- часть земельного участка, в котором планируется установка оборудования (подземная трасса);
- обозначение обремененной части земельного участка;
- кадастровая линия границ обремененного земельного участка;
- номер кадастрового участка;
- граница с номер земельного участка по сведениям ЕГРН;
- граница с номер ОПС по сведениям ЕГРС;
- граница с номер зоны с особыми условиями использования территории;
- граница или трассировка газопровода среднего давления;

Схема размещения инженерной коммуникации в границах полосы отвода автомобильной дороги с указанием координат углов поворота границ полосы отвода инженерной коммуникации
 Вид размещения объекта: "Мощностной газопровод среднего давления
 д. Саргове - д. Николь - д. Старое Рахово - д. Рахово с автомобильной
 с газорегуляционными сетями (газопровод) Покровской области"



Инвентарный номер земельного участка	Площадь земельного участка, в котором планируется установка оборудования	Объемные координаты точек опоры	Координаты	
			X	Y
53:11:000000-259	84,2	1	569440.05	2176529.11
		2	569446.01	2176531.22
		3	569445.13	2176531.84
		4	569451.77	2176546.24
		5	569452.68	2176545.81
		6	569459.38	2176547.31
		7	569448.88	2176549.53
		8	569440.52	2176531.23
9	569445.05	2176529.11		

Система координат - ПКК-53 2 зона

Легенда обозначения

- проектный газопровод среднего давления;
- часть земельного участка, в котором планируется установка оборудования (подземный газопровод);
- обозначение опорной точки земельного участка;
- проектная точка опоры обозначена земельного участка;
- номер газопровода опоры;
- граница и номер земельного участка по сведениям ЕГРН;
- граница и номер ДК по сведениям ЕГРН;
- граница и номер линии с кодами земельной उपयोगности территории;
- граница или проекционный газопровод среднего давления;

Схема размещения газопроводной канализации в границах линейной отвода газопроводной линии с указанием координат точек поворота границ газопроводной линии газопроводной канализации
 Вид рассматриваемого объекта: "Межмуниципальный газопровод среднего давления д. Сергово - д. Ильяны - д. Старое Раюново - д. Раюво с захватываемой с газораспределительными сетями Великого Новгорода Новгородской области"












Рисунки 1500

Кодированный номер земельного участка	Площадь земельного участка, в отношении которого предполагается установление сервитута	Объемные кадастровые данные земли	Координаты	
			X	Y
53.11.000000.7365	#	1	567349.89	2177021.73
		2	567345.61	2177018.14
		3	567347.14	2177016.71
		4	567348.00	2177017.24
		5	567356.98	2177004.20
		6	567356.09	2177002.67
		7	567356.91	2177001.77
		8	567361.00	2177004.26
		9	567349.89	2177021.73

Система координат - ПКК-33 2 зона

Кодовые обозначения

-  проектируемый газопровод среднего давления
-  часть земельного участка, в отношении которого предполагается установление сервитута (губочное сервитута)
-  11.000000.7324-4-01 обозначение абитуриентной части земельного участка
-  кадастровая точка границы абитуриентной части земельного участка
-  53.11.1200717 номер кадастрового квартала
-  11.000000.7324 граница и номер земельного участка по сведениям ЕГРН
-  11.000000.7403 граница и номер ОК по сведениям ЕГРН
-  5302-4-01 граница и номер зоны с особыми условиями использования территории
-  проектная зона проектируемого газопровода среднего давления