

4 Каталоги координат характерных точек границы публичного сервитута, испрашиваемого на период строительства и эксплуатации объекта

В таблице приведены каталоги координат границы публичного сервитута, испрашиваемого на период строительства и эксплуатации объекта:

Система координат – МСК-53 зона 2

Площадь публичного сервитута, планируемого для размещения линейного объекта составляет 883 841 кв.м.

Обозначение характерных точек границы	Координаты, м	
	X	Y
1	2	3
1	567371,54	2176878,33
2	567443,18	2176888,38
3	567430,69	2176895,85
4	567454,84	2176893,45
5	567457,33	2176893,76
6	567471,69	2176889,69
7	567635,85	2176813,45
8	567613,44	2176808,30
9	567622,43	2176802,18
10	567641,65	2176791,89
11	567642,80	2176794,23
12	567702,66	2176785,32
13	567719,32	2176757,45
14	567738,38	2176739,15
15	567706,46	2176742,85
16	567692,23	2176723,63
17	567705,78	2176711,31
18	567708,31	2176707,28
19	567713,37	2176710,79
20	567733,55	2176739,48
21	567763,79	2176729,26
22	567801,63	2176670,49
23	567798,47	2176665,38
24	567800,45	2176656,83
25	567818,73	2176659,48
26	568034,34	2176293,66
27	568051,63	2176291,42
28	568034,81	2176293,34
29	567836,30	2176182,27
30	567860,42	2176124,30
31	567761,33	2176086,87

32	567757,87	2176048,33
33	567749,15	2176077,38
34	567756,16	2176072,30
35	567739,32	2176051,40
36	567742,51	2176049,02
37	567740,18	2176046,08
38	567722,37	2176040,17
39	567713,26	2176042,74
40	567733,88	2176034,61
41	567764,78	2176007,72
42	567883,42	2175888,41
43	567855,88	2175878,36
44	567845,00	2175887,13
45	567890,72	2175849,42
46	567823,34	2175852,88
47	567817,87	2175842,33
48	567825,46	2175833,83
49	567814,46	2175830,08
50	567813,25	2175818,41
51	567801,74	2175801,43
52	567800,95	2175802,68
53	567896,54	2175799,35
54	567383,10	2173779,92
55	567801,37	2173763,67
56	567803,88	2173766,62
57	567718,84	2173675,01
58	567389,55	2173512,72
59	567513,71	2173401,00
60	567528,89	2173387,47
61	567438,88	2173330,90
62	567330,96	2173160,00
63	567302,17	2173007,78
64	567185,87	2174881,28
65	567087,69	2174983,38
66	567043,88	2174851,38

87	566975.89	2174178.79
88	566947.31	2174904.13
89	566931.08	2174885.39
90	566915.94	2174818.88
91	566899.22	2174831.61
92	566883.18	2174897.40
93	566866.89	2174888.79
94	566797.20	2174898.95
95	566733.12	2174894.61
96	566650.49	2175054.95
97	566553.01	2175055.15
98	566443.84	2175084.33
99	566340.13	2175061.28
80	566315.37	2175197.32
81	566304.95	2175193.99
82	566293.54	2175235.81
83	566314.39	2175034.82
84	566231.59	2175122.35
85	566235.61	2174939.44
86	566233.74	2174933.94
87	566213.45	2174916.28
88	566202.19	2174914.11
89	566105.31	2174901.44
90	566002.89	2174899.79
91	566001.05	2174895.10
92	565994.13	2174888.13
93	565985.58	2174866.64
94	565984.82	2174863.05
95	565980.62	2174858.01
96	565982.33	2174854.88
97	565948.77	2174801.93
98	565788.89	2174708.46
99	565759.19	2174699.90
100	565782.31	2174698.41
101	565761.72	2174693.73
102	565895.83	2174541.41
103	565891.97	2174538.38
104	565880.35	2174533.19
105	565877.48	2174514.84
106	565913.05	2174425.05
107	565829.28	2174311.19
108	565833.47	2174322.75
109	565787.94	2174041.95
110	565741.10	2174027.66
111	565753.61	2173982.25
112	565758.78	2173980.77

113	565780.44	2173940.95
114	565759.46	2173940.77
115	565780.08	2173937.48
116	565674.27	2173883.60
117	565681.11	2173883.02
118	565588.41	2173790.92
119	565535.47	2173788.70
120	565584.18	2173778.32
121	565533.70	2173758.28
122	565583.18	2173689.34
123	565574.87	2173716.82
124	565573.80	2173717.17
125	565583.83	2173731.00
126	565576.92	2173742.01
127	564980.86	2173858.18
128	564928.97	2173804.79
129	564921.78	2173860.31
130	564917.78	2173863.23
131	564914.13	2173806.45
132	564920.04	2173873.23
133	564908.09	2173868.13
134	564834.31	2173928.23
135	564810.74	2173868.95
136	564768.31	2173893.98
137	564789.72	2173894.15
138	564767.96	2173888.30
139	564767.99	2173899.84
140	564759.61	2174002.89
141	564739.22	2174003.20
142	564845.71	2174101.32
143	564566.40	2174137.82
144	564459.08	2174097.65
145	564359.19	2174079.31
146	564335.31	2174047.39
147	564356.02	2174188.62
148	564369.15	2174306.37
149	564365.77	2174383.12
150	563989.53	2174392.78
151	564002.35	2174410.22
152	564019.08	2174448.62
153	564018.16	2174749.44
154	564088.97	2174840.67
155	564341.97	2174875.68
156	564344.27	2174872.19
157	564354.31	2174879.23
158	564369.34	2174904.08

139	564317.45	2174877.29
140	564295.69	2175015.12
141	564293.73	2175045.26
142	564297.38	2175139.21
143	564301.77	2175035.64
144	564304.33	2175035.68
145	564309.18	2175039.19
146	564314.68	2175040.85
147	564313.36	2175042.34
148	564312.61	2175069.70
149	564306.72	2175064.46
170	564282.80	2175090.49
171	564299.12	2174979.64
172	564345.78	2174903.23
173	564318.31	2174882.39
174	564273.49	2174853.33
175	564170.49	2174843.93
176	564213.38	2174783.44
177	564137.91	2174803.06
178	564147.39	2174835.81
179	564152.79	2174831.98
180	564133.46	2174885.33
181	564138.96	2174902.46
182	564185.20	2175083.30
183	564171.82	2175018.56
184	564179.03	2175022.78
185	564186.42	2175037.62
186	564184.23	2175024.86
187	564195.91	2175028.39
188	564202.48	2175037.61
189	564204.81	2175048.42
190	564204.39	2175051.73
191	564199.33	2175048.33
192	564178.01	2175064.34
193	564168.16	2175033.22
194	564159.31	2175044.11
195	564059.78	2175092.17
196	564007.83	2175134.68
197	563992.71	2175145.31
198	563970.59	2175115.33
199	563904.62	2175182.99
200	563852.04	2175203.36
201	563813.03	2175221.99
202	563724.33	2175259.31
203	563700.37	2175285.74
204	563703.31	2175274.95

205	563718.21	2175286.73
206	563729.56	2175270.25
207	563727.86	2175294.62
208	563729.88	2175318.48
209	563747.40	2175378.09
210	563878.11	2175339.76
211	563873.99	2175351.76
212	563887.33	2175377.44
213	563886.34	2175378.09
214	563983.18	2175467.90
215	563982.87	2175406.66
216	563989.17	2175402.89
217	563984.18	2175430.32
218	564091.64	2175491.64
219	564099.44	2175385.13
220	564082.32	2175382.64
221	564054.47	2175376.78
222	563970.83	2175350.46
223	563981.77	2175353.41
224	563980.04	2175339.38
225	563913.83	2175342.41
226	563893.14	2175347.66
227	563885.07	2175351.89
228	563845.37	2175334.92
229	563798.15	2175329.13
230	563773.39	2175323.19
231	563724.22	2175313.37
232	563707.12	2175307.16
233	563681.88	2175307.33
234	563680.78	2175308.31
235	563673.08	2175315.13
236	563671.21	2175312.48
237	563620.48	2175292.62
238	563516.40	2175307.95
239	563516.92	2175349.60
240	563502.84	2175342.06
241	563485.91	2175334.81
242	563498.52	2175310.66
243	563510.22	2175311.99
244	563517.18	2175250.33
245	563503.36	2175219.93
246	563482.46	2175181.04
247	563463.91	2175173.11
248	563418.85	2175174.24
249	563385.76	2175174.83
250	563391.81	2175187.33

251	563372.82	2175668.23
252	563382.47	2175682.18
253	563348.73	2175650.91
254	563344.56	2175655.03
255	563314.44	2175641.34
256	563310.38	2175638.95
257	563297.42	2175629.61
258	563305.25	2175638.57
259	563134.48	2175736.51
260	563093.37	2175742.38
261	563089.93	2175743.34
262	563084.27	2175732.38
263	563085.42	2175732.17
264	563108.94	2175698.70
265	563112.59	2175721.46
266	563276.49	2175691.13
267	563274.43	2175693.23
268	563304.62	2175612.76
269	563216.89	2175659.47
270	563206.96	2175348.31
271	563153.65	2175622.30
272	563114.44	2175497.70
273	563097.77	2175494.43
274	563074.54	2175480.09
275	563131.31	2175392.98
276	563134.79	2175393.36
277	563209.27	2175221.91
278	563111.77	2175263.74
279	563214.59	2175255.79
280	563218.48	2175242.16
281	563217.54	2175233.69
282	563218.72	2175233.11
283	563207.42	2175238.10
284	563183.32	2175225.47
285	563199.95	2175207.87
286	563204.28	2175207.00
287	563223.37	2175215.60
288	563230.57	2175219.27
289	563233.38	2175233.63
290	563231.25	2175274.27
291	563108.23	2175470.56
292	563129.78	2175465.52
293	563214.30	2175633.61
294	563333.54	2175611.37
295	563321.89	2175625.89
296	563352.31	2175644.87

297	563351.11	2175646.51
298	563371.85	2175657.56
299	563393.46	2175650.24
300	563463.28	2175658.67
301	563463.38	2175659.35
302	563418.85	2175659.18
303	563436.75	2175657.74
304	563468.26	2175683.94
305	563516.08	2175710.19
306	563532.64	2175743.21
307	563521.82	2175809.39
308	563513.64	2175813.90
309	563653.60	2175802.37
310	563664.49	2175787.18
311	563673.95	2175782.47
312	563673.58	2175772.93
313	563690.84	2175791.11
314	563690.84	2175802.38
315	563707.94	2175802.15
316	563717.08	2175805.41
317	563724.83	2175798.23
318	563737.80	2175809.21
319	563741.32	2175806.81
320	563765.36	2175811.98
321	563763.18	2175816.59
322	563793.16	2175831.68
323	563798.24	2175819.95
324	563813.73	2175823.42
325	563843.14	2175827.41
326	563866.17	2175843.93
327	563923.43	2175833.21
328	563970.27	2175829.32
329	564059.64	2175857.42
330	564071.74	2175860.09
331	564082.71	2175810.42
332	564080.26	2175808.17
333	563966.67	2175743.38
334	563948.52	2175708.13
335	563980.77	2175697.41
336	563977.15	2175711.28
337	563967.76	2175661.27
338	563729.34	2175387.51
339	563697.51	2175309.38
340	563689.53	2175279.78
341	563683.78	2175267.18
342	563690.70	2175267.61

343	563633,11	2175141,07
344	563696,29	2175133,16
345	563709,91	2175141,00
346	563710,13	2175141,89
347	563711,93	2175139,46
348	563743,43	2175134,64
349	563747,29	2175133,18
350	563753,16	2175124,67
351	563766,96	2175119,83
352	563768,32	2175123,25
353	563807,09	2175207,91
354	563841,56	2175188,83
355	563843,34	2175114,07
356	563943,54	2175092,78
357	563963,09	2175078,67
358	563973,91	2175094,41
359	563994,90	2175101,64
360	563994,70	2175102,39
361	563992,63	2175104,06
362	563993,06	2175111,36
363	563977,85	2175115,92
364	563981,66	2175122,21
365	563982,46	2175121,62
366	563991,29	2175123,83
367	564051,00	2175077,35
368	564091,19	2175056,13
369	564167,94	2175020,47
370	564163,17	2175019,92
371	564145,34	2175007,37
372	564142,83	2174993,56
373	564146,30	2174992,72
374	564123,99	2174996,15
375	564119,26	2174983,53
376	564122,33	2174988,81
377	564125,34	2174982,89
378	564130,60	2174988,44
379	564131,99	2174979,49
380	564132,32	2174974,08
381	564133,36	2174979,82
382	564140,22	2174973,46
383	564137,13	2174972,59
384	564136,78	2174955,05
385	564136,77	2174949,68
386	564139,23	2174934,42
387	564142,48	2174909,67
388	564140,49	2174799,36

389	564139,60	2174787,71
390	564144,94	2174782,79
391	564208,27	2174750,39
392	564010,81	2174463,33
393	563994,21	2174429,30
394	563983,13	2174406,95
395	563942,10	2174396,67
396	563921,26	2174379,31
397	563911,05	2174323,76
398	563917,74	2174316,18
399	563909,81	2174344,97
400	563970,67	2174435,30
401	563973,02	2174439,56
402	563967,83	2174451,86
403	563956,78	2174460,33
404	563943,83	2174443,38
405	563942,78	2174435,37
406	563941,99	2174434,32
407	563942,78	2174433,71
408	563933,82	2174421,79
409	563932,82	2174422,38
410	563929,66	2174417,49
411	563909,41	2174432,26
412	563907,16	2174428,30
413	563905,57	2174412,38
414	563903,98	2174404,08
415	563903,81	2174417,50
416	563933,87	2174473,49
417	563982,43	2174490,23
418	563994,18	2174402,56
419	563933,90	2174354,15
420	563912,27	2174337,28
421	562906,72	2174299,99
422	562896,94	2174327,71
423	562871,28	2174354,75
424	562876,37	2174382,77
425	562858,06	2174379,89
426	562841,01	2174359,56
427	562874,57	2174330,19
428	562871,92	2174327,77
429	562880,79	2174317,96
430	562891,67	2174324,61
431	562897,86	2174307,10
432	562896,93	2174306,77
433	562910,10	2174289,43
434	562920,77	2174380,19

435	562911.74	2174088.19
436	562931.24	2173787.17
437	562934.61	2173788.10
438	562935.72	2173762.11
439	562949.03	2173711.43
440	562979.42	2173526.33
441	562433.73	2173402.84
442	562921.91	2173400.37
443	562231.96	2173332.13
444	562134.60	2173041.02
445	561965.93	2173117.25
446	561976.10	2173112.43
447	561860.49	2172946.77
448	561324.24	2172393.86
449	561406.32	2172372.01
450	561395.61	2172246.38
451	561405.54	2172115.93
452	561437.40	2172070.32
453	561400.35	2172044.22
454	561274.43	2171921.87
455	561206.25	2171991.73
456	560824.18	2172166.06
457	560822.98	2172137.34
458	560713.42	2172183.40
459	560711.09	2172120.93
460	560708.08	2172132.36
461	560705.39	2172130.43
462	560613.48	2172335.90
463	560433.72	2172447.31
464	560422.10	2172320.67
465	560423.55	2172322.42
466	560407.39	2172333.45
467	560399.23	2172325.06
468	560267.42	2172634.79
469	560276.41	2172645.32
470	560224.84	2172686.70
471	560222.73	2172683.68
472	560195.11	2172703.97
473	560170.75	2172766.06
474	560181.47	2172779.24
475	560175.88	2172783.13
476	560169.03	2172788.81
477	560147.38	2172829.82
478	560153.53	2172842.97
479	560160.38	2172838.72
480	560173.44	2172868.87

481	560166.39	2172869.95
482	560203.17	2172943.76
483	560342.12	2173023.83
484	560369.74	2173005.34
485	560353.44	2173006.32
486	560427.91	2173037.34
487	560519.45	2173181.17
488	560524.76	2173182.08
489	560537.05	2173189.13
490	560533.33	2173212.34
491	560511.72	2173216.15
492	560506.80	2173230.62
493	560503.06	2173232.38
494	560504.24	2173237.95
495	560486.74	2173262.71
496	560545.64	2173304.29
497	560547.31	2173301.58
498	560571.41	2173318.15
499	560569.10	2173321.43
500	560627.24	2173382.41
501	560626.67	2173383.30
502	560663.33	2173369.20
503	560663.93	2173368.38
504	560718.01	2173433.82
505	560727.43	2173454.31
506	560731.79	2173437.52
507	560732.37	2173436.70
508	560809.09	2173480.97
509	560832.75	2173507.39
510	560916.60	2173566.44
511	560919.46	2173635.66
512	561004.73	2173714.36
513	560914.84	2173669.25
514	560925.49	2173675.46
515	560923.48	2173678.90
516	560927.85	2173681.50
517	560927.44	2173682.36
518	560944.83	2173692.49
519	560933.33	2173669.55
520	561016.45	2173900.18
521	561014.12	2173893.94
522	561040.71	2173909.23
523	561035.18	2173917.61
524	561067.39	2173941.56
525	561140.91	2173980.03
526	561173.01	2173998.54

527	561165.92	2173978.01
528	561250.39	2173781.68
529	561258.38	2173757.30
530	561275.54	2173738.55
531	561271.84	2173753.23
532	561288.00	2173718.47
533	561241.83	2173673.38
534	561253.63	2173818.88
535	561239.93	2173607.63
536	561246.37	2173600.50
537	561258.06	2173992.89
538	561290.68	2173513.59
539	561288.42	2173626.99
540	561269.41	2173667.78
541	561291.04	2173698.71
542	561293.21	2173592.16
543	561305.31	2173701.41
544	561308.67	2173717.80
545	561302.69	2173745.10
546	561273.49	2173741.23
547	561284.01	2173757.08
548	561264.73	2173757.73
549	561262.11	2173700.64
550	561271.70	2173769.41
551	561288.64	2173793.70
552	561253.83	2173784.01
553	561244.15	2173798.66
554	561183.20	2173880.50
555	561192.22	2173848.34
556	561158.54	2173994.34
557	561168.41	2174002.19
558	561160.70	2174013.87
559	561155.23	2174019.81
560	561148.97	2174008.81
561	561142.93	2174089.32
562	561139.51	2173999.87
563	561138.68	2173992.81
564	561064.72	2173945.66
565	561032.63	2173921.86
566	561031.49	2173922.09
567	561011.10	2173909.64
568	560907.92	2173904.49
569	560968.79	2173881.50
570	560940.01	2173928.92
571	560928.98	2173928.44
572	560936.17	2173984.79

573	560873.13	2174011.78
574	560856.90	2174099.30
575	560863.41	2174082.11
576	560829.53	2174101.33
577	560853.47	2174228.84
578	560853.58	2174256.46
579	560859.31	2174362.46
580	560854.47	2174275.74
581	560846.38	2174389.02
582	560844.63	2174283.10
583	560780.61	2174406.23
584	560784.99	2174403.62
585	560753.04	2174484.33
586	560741.94	2174476.48
587	560739.62	2174473.65
588	560733.89	2174488.23
589	560731.63	2174460.20
590	560731.13	2174451.69
591	560735.74	2174401.34
592	560714.00	2174403.34
593	560833.30	2174284.50
594	560838.83	2174228.41
595	560834.54	2174319.27
596	560818.28	2174318.17
597	560811.16	2174083.16
598	560870.52	2174007.88
599	560801.99	2173962.14
600	560802.71	2173926.79
601	560840.42	2173900.00
602	560842.80	2173895.94
603	560823.43	2173885.82
604	560824.93	2173886.68
605	560820.46	2173884.09
606	560813.45	2173886.53
607	560892.27	2173873.50
608	560900.63	2173860.98
609	560865.78	2173774.79
610	560903.15	2173578.83
611	560800.05	2173584.04
612	560807.67	2173561.70
613	560841.51	2173332.15
614	560839.88	2173334.43
615	560836.27	2173317.81
616	560468.27	2173288.39
617	560479.30	2173238.38
618	560483.69	2173224.61

619	560305.34	2173325.61
620	560315.23	2173309.21
621	560419.18	2173132.25
622	560380.26	2173077.30
623	560229.23	2175023.31
624	560189.26	2172933.61
625	560151.38	2172877.34
626	560148.09	2172878.34
627	560148.05	2172874.21
628	560122.80	2172885.47
629	560122.13	2172899.64
630	560110.11	2172863.81
631	560107.73	2172901.67
632	560073.92	2172869.61
633	560069.31	2172917.90
634	559973.75	2172969.21
635	559940.87	2172978.43
636	559918.77	2172961.30
637	559911.63	2172957.26
638	559911.61	2172939.44
639	559917.23	2172943.16
640	559920.16	2172947.81
641	559922.27	2172946.70
642	559931.09	2172935.72
643	559947.23	2172932.30
644	559973.04	2172934.74
645	560023.11	2172909.73
646	560033.53	2172965.65
647	560070.21	2172887.89
648	560063.48	2172884.28
649	560092.59	2172872.63
650	560095.63	2172885.78
651	560104.89	2172886.32
652	560120.11	2172879.61
653	560121.40	2172881.68
654	560144.39	2172876.60
655	560142.07	2172863.97
656	560143.31	2172864.46
657	560129.00	2172830.91
658	560143.36	2172789.73
659	560149.13	2172774.83
660	560148.27	2172774.49
661	560150.37	2172769.13
662	560148.93	2172767.79
663	560146.37	2172788.72
664	560143.73	2172767.62

665	560144.09	2172766.71
666	560135.72	2172763.44
667	560135.38	2172764.17
668	560129.18	2172761.97
669	560120.97	2172783.13
670	560119.12	2172787.49
671	560116.87	2172766.63
672	560115.82	2172788.30
673	560094.04	2172748.33
674	560083.94	2172743.62
675	560061.40	2172680.40
676	560023.35	2172681.53
677	560030.33	2172696.04
678	560003.15	2172706.29
679	559999.06	2172695.69
680	560000.89	2172680.48
681	560003.31	2172679.09
682	559960.09	2171967.94
683	559969.44	2171921.96
684	559940.88	2171827.04
685	559932.43	2171822.31
686	559932.21	2171814.74
687	559919.99	2171796.50
688	559911.86	2171794.11
689	559903.96	2171780.03
690	559899.09	2171783.63
691	559888.37	2171774.15
692	559852.23	2171645.67
693	559844.01	2171257.66
694	559801.24	2171251.63
695	559872.45	2171277.94
696	559866.15	2171280.70
697	559800.59	2171339.30
698	559804.48	2171343.82
699	559794.39	2171352.83
700	559782.73	2171348.44
701	559749.17	2171378.34
702	559700.34	2171425.32
703	559622.81	2171509.10
704	559606.28	2171515.34
705	559607.72	2171529.77
706	559621.26	2171540.73
707	559614.03	2171548.00
708	559606.93	2171551.50
709	559600.91	2171552.83
710	559593.68	2171553.76

711	558573.79	2171158.60
712	558585.66	2171159.84
713	558598.04	2171163.91
714	558609.97	2171168.60
715	558621.79	2171173.34
716	558632.73	2171178.25
717	558643.69	2171182.70
718	558653.95	2171187.25
719	558664.40	2171191.32
720	558675.90	2171194.73
721	558686.76	2171198.79
722	558697.24	2171202.63
723	558707.62	2171207.12
724	558718.43	2171211.31
725	558728.53	2171215.67
726	558739.66	2171219.98
727	558750.08	2172223.17
728	558760.67	2172227.43
729	558771.54	2172232.02
730	558781.63	2172237.08
731	558792.58	2172241.33
732	558802.48	2172245.19
733	558812.38	2172249.21
734	558822.45	2172253.93
735	558831.43	2172258.76
736	558840.47	2172263.17
737	558849.37	2172267.38
738	558858.22	2172271.38
739	558867.14	2172275.37
740	558875.33	2172279.73
741	558883.46	2172283.63
742	558891.09	2172287.57
743	558899.04	2172291.25
744	558907.10	2172295.68
745	558915.21	2172299.40
746	558923.37	2172303.22
747	558931.58	2172307.22
748	558939.40	2172311.33
749	558947.29	2172315.32
750	558955.35	2172319.29
751	558963.34	2172323.18
752	558971.13	2172327.01
753	558979.09	2172330.17
754	558987.04	2172333.91
755	558994.72	2172337.15
756	559002.80	2172340.79

757	559010.81	2172344.94
758	559018.48	2172348.30
759	559026.28	2172351.27
760	559034.76	2172354.84
761	559042.47	2172357.87
762	559050.40	2172361.42
763	559058.05	2172364.06
764	559065.33	2172367.60
765	559072.18	2172370.60
766	559079.88	2172373.88
767	559087.48	2172376.40
768	559094.77	2172379.65
769	559102.08	2172382.53
770	559109.24	2172385.05
771	559116.48	2172387.77
772	559123.20	2172390.08
773	559129.87	2172392.52
774	559136.16	2172394.21
775	559142.38	2172396.15
776	559148.74	2172398.63
777	559154.64	2172401.01
778	559160.63	2172403.80
779	559166.26	2172406.26
780	559171.28	2172408.30
781	559176.47	2172410.78
782	559181.37	2172413.52
783	559186.85	2172416.21
784	559191.57	2172418.48
785	559196.66	2172420.94
786	559201.90	2172423.13
787	559207.30	2172424.99
788	559212.08	2172427.38
789	559217.01	2172429.40
790	559221.07	2172431.52
791	559225.05	2172433.71
792	559229.37	2172435.82
793	559233.66	2172437.60
794	559237.27	2172439.63
795	559241.38	2172441.26
796	559245.54	2172443.01
797	559249.59	2172444.60
798	559253.83	2172446.75
799	559257.38	2172448.99
800	559261.33	2172451.67
801	559265.26	2172453.83
802	559269.77	2172456.15

803	557443.82	2170331.74
804	557328.47	2170364.89
805	557289.47	2170389.20
806	557222.70	2170363.33
807	557031.31	2170363.73
808	557023.84	2170314.67
809	557024.83	2170313.32
810	557022.79	2170320.88
811	557021.79	2170320.60
812	557017.01	2170337.89
813	557013.41	2170338.28
814	557014.31	2170334.73
815	557008.37	2170428.44
816	556970.30	2170548.13
817	556953.33	2170598.71
818	556933.86	2170628.63
819	556918.53	2170667.81
820	556913.93	2170674.23
821	556933.21	2170665.72
822	556931.27	2170681.81
823	556940.58	2170694.81
824	556931.73	2170702.31
825	556902.20	2170076.25
826	556891.48	2170818.93
827	556905.18	2170899.87
828	556937.84	2170838.90
829	556991.46	2170829.47
830	556997.67	2170330.13
831	556994.06	2170349.13
832	556993.82	2170332.73
833	557013.17	2170336.76
834	557017.84	2170319.34
835	557016.98	2170319.27
836	557018.03	2170311.72
837	557014.97	2170310.60
838	557017.84	2170300.38
839	556991.18	2170192.97
840	556935.39	2170134.83
841	556932.72	2170137.29
842	556917.47	2170218.84
843	556919.72	2170218.77
844	556897.03	2170139.23
845	556757.29	2170039.96
846	556755.23	2170017.83
847	556784.77	2169971.19
848	556791.09	2169972.33

849	556793.76	2169953.70
850	556876.65	2169947.38
851	556881.88	2169722.06
852	556849.84	2169712.31
853	556770.38	2169653.03
854	556688.79	2169632.42
855	556646.98	2169632.46
856	556677.00	2169682.32
857	556631.06	2169639.92
858	556613.33	2169604.01
859	556620.96	2169631.57
860	556543.38	2169621.43
861	556480.42	2169628.93
862	556480.89	2169594.87
863	556480.51	2169586.98
864	556484.46	2169338.73
865	556459.32	2169334.94
866	556482.08	2169335.36
867	556481.04	2169333.87
868	556481.78	2169328.12
869	556412.30	2169093.13
870	556412.28	2169082.34
871	556433.05	2169008.40
872	556413.24	2168985.81
873	556410.17	2169048.85
874	556408.09	2169032.17
875	556417.87	2169031.71
876	556462.83	2168997.15
877	556465.85	2168938.47
878	556602.13	2168651.77
879	556590.10	2168648.04
880	556615.96	2168583.84
881	556708.06	2168589.18
882	556830.04	2168598.30
883	556891.88	2168670.23
884	556913.47	2168527.81
885	556921.15	2168518.07
886	556930.86	2168508.32
887	556931.13	2168510.06
888	556932.43	2168512.83
889	556933.89	2168514.47
890	556924.90	2168343.73
891	556922.27	2168347.88
892	556918.01	2168363.91
893	556913.23	2168364.13
894	556918.46	2168388.07

895	55605.32	2168630.45
896	55612.46	2168610.11
897	55630.74	2168608.14
898	55621.53	2168627.91
899	556124.44	2168628.45
900	55611.35	2168658.18
901	55606.65	2168653.92
902	556579.73	2168710.48
903	55630.83	2168710.91
904	556575.10	2168722.33
905	556674.20	2168722.10
906	55633.32	2168761.73
907	556356.22	2168761.18
908	55634.04	2168768.78
909	55633.13	2168768.32
910	556336.43	2168807.34
911	55637.38	2168801.77
912	55634.21	2168808.42
913	55633.31	2168807.99
914	556311.62	2168833.58
915	55632.52	2168833.99
916	556303.99	2168871.91
917	556303.09	2168971.48
918	556470.17	2168945.82
919	556493.77	2168947.08
920	556473.10	2168964.30
921	556470.93	2168981.48
922	556427.43	2169053.87
923	556429.76	2169083.27
924	556481.28	2169107.79
925	556481.99	2169101.80
926	556495.33	2169183.37
927	556514.49	2169129.37
928	556508.02	2169141.52
929	556499.60	2169140.21
930	556489.49	2169371.83
931	556495.33	2169383.74
932	556493.70	2169512.82
933	556634.62	2169514.00
934	556470.83	2169514.28
935	556774.83	2169585.38
936	556832.83	2169704.44
937	556873.36	2169701.86
938	556891.44	2169873.32
939	556873.64	2169877.94
940	556773.53	2170028.84

941	556774.84	2170051.33
942	556809.78	2170126.28
943	556998.24	2170273.08
944	557007.38	2170385.68
945	557127.28	2170347.17
946	557188.84	2170352.33
947	557303.10	2170347.83
948	557443.85	2170314.28
949	557441.66	2170305.99
950	557458.48	2170301.84
951	557453.80	2170310.18
952	557497.44	2170299.44
953	557498.08	2170294.59
954	557509.58	2170290.84
955	557318.24	2170303.39
956	557330.81	2170301.05
957	557531.00	2170302.94
958	557611.41	2170287.10
959	557609.96	2170279.30
960	557621.27	2170282.88
961	557628.22	2170282.44
962	557641.15	2170286.66
963	557657.85	2170268.73
964	557642.73	2170248.21
965	557634.89	2170274.25
966	557642.30	2170284.31
967	557636.53	2170289.01
968	557630.87	2170289.46
969	557615.21	2169984.09
970	557639.48	2169982.20
971	557652.72	2169911.05
972	557631.73	2169911.18
973	557634.77	2169958.50
974	557635.78	2168858.37
975	557617.08	2169792.85
976	557611.89	2169783.32
977	557608.74	2169785.44
978	557599.92	2169750.04
979	557624.30	2169730.10
980	557665.51	2169664.34
981	557602.77	2169662.17
982	557621.39	2169644.23
983	557653.49	2169667.87
984	557636.51	2169683.83
985	557620.45	2168679.82
986	557619.76	2169782.54

987	557622.40	2170782.10
988	557628.43	2170792.40
989	557632.04	2170792.99
990	557644.43	21709961.55
991	557645.00	21709961.47
992	557648.40	21709967.18
993	557650.04	2170007.94
994	557648.41	2170007.99
995	557654.53	2170072.33
996	557655.13	2170072.33
997	557659.09	2170122.22
998	557666.00	2170171.73
999	557675.11	2170170.65
1000	557675.80	2170166.94
1001	557769.48	2170159.53
1002	557809.67	2170162.28
1003	557823.37	2170190.94
1004	557845.63	2170179.41
1005	557848.63	2170181.62
1006	557872.90	2170181.62
1007	557873.11	2170187.02
1008	557872.99	2170191.91
1009	557871.59	2170205.06
1010	557885.90	2170199.07
1011	557885.49	2170200.11
1012	557883.38	2170184.32
1013	557859.37	2170184.32
1014	557817.13	2170283.81
1015	557806.62	2170182.55
1016	557805.85	2170178.09
1017	557805.14	2170176.49
1018	557804.26	2170175.41
1019	557802.80	2170174.52
1020	557800.73	2170173.50
1021	557794.70	2170173.50
1022	557677.03	2170183.14
1023	557676.31	2170179.63
1024	557666.39	2170176.73
1025	557660.38	2170209.16
1026	557671.37	2170202.87
1027	557671.40	2170212.98
1028	557670.67	2170228.28
1029	557671.09	2170233.81
1030	557655.72	2170232.47
1031	557649.88	2170264.00
1032	557642.94	2170290.65

1033	557613.03	2170285.90
1034	557612.33	2170282.01
1035	557618.33	2170309.29
1036	557615.12	2170314.07
1037	557483.80	2170327.82
1038	557464.59	2170331.03
1039	557459.11	2170332.56
1040	557467.18	2170341.60
1041	557469.04	2170342.38
1042	557468.37	2170343.18
1043	557484.82	2170365.22
1044	557494.25	2170377.08
1045	557490.88	2170379.31
1046	557612.30	2170537.91
1047	557733.60	2170769.12
1048	557763.34	2170881.51
1049	557934.06	2170994.11
1050	557938.94	2171000.31
1051	558085.06	2170816.52
1052	558084.41	2170812.00
1053	558095.73	2170802.72
1054	558093.70	2170802.61
1055	558143.87	2170774.63
1056	558146.12	2170768.12
1057	558159.34	2170754.57
1058	558168.98	2170759.08
1059	558185.63	2170746.91
1060	558156.97	2170694.41
1061	558122.78	2170623.40
1062	558113.09	2170607.37
1063	558110.04	2170594.79
1064	558116.92	2170589.47
1065	558134.16	2170558.10
1066	558437.07	2170547.36
1067	558646.92	2170541.89
1068	558583.41	2170537.31
1069	558584.57	2170536.26
1070	558802.52	2170286.67
1071	558839.16	2170252.46
1072	558962.10	2170232.04
1073	559041.95	2170230.23
1074	559060.95	2170230.31
1075	559060.46	2170224.44
1076	559061.46	2170224.38
1077	559059.50	2170206.62
1078	559033.32	2170206.84

1079	599033.33	2170104.18
1080	599039.63	2170103.70
1081	599037.13	21701167.33
1082	599039.11	2170167.21
1083	599041.04	2170191.17
1084	599079.43	2170181.93
1085	599075.62	2170170.87
1086	599088.29	2170183.48
1087	599089.59	2170188.21
1088	599095.31	2170184.24
1089	599110.93	2170159.90
1090	599144.97	2170111.33
1091	599148.34	2170103.30
1092	599159.44	2170081.24
1093	599207.37	2169991.00
1094	599248.21	2169956.23
1095	599271.67	2169994.03
1096	599292.23	2169938.40
1097	599298.63	2169917.81
1098	599303.02	2169913.90
1099	599307.85	2169798.11
1100	599324.19	2169789.74
1101	599328.53	2169818.05
1102	599359.74	2169845.31
1103	599392.06	2169801.90
1104	599460.84	2169985.28
1105	599220.70	2170001.14
1106	599173.16	2170089.72
1107	599100.83	2170193.29
1108	599081.91	2170193.68
1109	599064.82	2170204.55
1110	599065.03	2170207.87
1111	599064.63	2170207.16
1112	599065.44	2170224.03
1113	599066.44	2170229.95
1114	599066.83	2170229.81
1115	599065.93	2170229.89
1116	599066.03	2170231.67
1117	599082.47	2170230.43
1118	599183.69	2170232.90
1119	599209.12	2170233.84
1120	599209.19	2170232.81
1121	599225.38	2170230.61
1122	599228.64	2170228.49
1123	599232.54	2170233.80
1124	599293.87	2170211.74

1125	599341.88	2170207.92
1126	599379.87	2170238.23
1127	599393.01	2170418.18
1128	599383.40	2170514.52
1129	599387.78	2170501.07
1130	599388.66	2170499.46
1131	599617.74	2170477.80
1132	599625.64	2170482.03
1133	599606.98	2170491.43
1134	599633.88	2170515.98
1135	599738.25	2170551.30
1136	599780.48	2170483.89
1137	599793.88	2170480.38
1138	599800.33	2170518.54
1139	599851.07	2170533.29
1140	599790.51	2170500.73
1141	599745.99	2170580.84
1142	599733.03	2170576.65
1143	599734.37	2170567.08
1144	599817.23	2170543.13
1145	599855.03	2170547.10
1146	599824.76	2170537.72
1147	599808.95	2170538.69
1148	599880.06	2170304.33
1149	599870.68	2170517.31
1150	599873.53	2170521.80
1151	599880.79	2170537.71
1152	599543.81	2170526.21
1153	599541.18	2170507.49
1154	599584.80	2170252.05
1155	599334.54	2170227.07
1156	599255.31	2170242.77
1157	599253.88	2170244.62
1158	599306.14	2170244.90
1159	599194.16	2170246.84
1160	599072.76	2170251.54
1161	599073.48	2170380.17
1162	599059.53	2170261.33
1163	599058.59	2170230.13
1164	598848.31	2170287.71
1165	598830.92	2170297.88
1166	598836.98	2170354.09
1167	598147.54	2170575.07
1168	598132.38	2170605.54
1169	598193.81	2170688.92
1170	598194.98	2170723.34

1171	558197.20	2170723.85
1172	558209.85	2170728.03
1173	558217.65	2170740.46
1174	558194.64	2170754.73
1175	558192.11	2170759.64
1176	558190.30	2170751.81
1177	558189.67	2170750.97
1178	558173.33	2170761.06
1179	558173.56	2170763.64
1180	558168.34	2170765.34
1181	558172.69	2170772.33
1182	558191.43	2170802.67
1183	558231.71	2170839.15
1184	558334.34	2170856.44
1185	558333.24	2170940.23
1186	558334.63	2170823.39
1187	558340.65	2170917.60
1188	558364.62	2170901.19
1189	558371.87	2170968.24
1190	558373.30	2170884.61
1191	558387.51	2170918.19
1192	558363.54	2170936.96
1193	558357.47	2170926.20
1194	558343.60	2170945.30
1195	558344.41	2170641.85
1196	558341.83	2170943.72
1197	558344.63	2170946.50
1198	558324.96	2170966.69
1199	558314.63	2170956.74
1200	558307.07	2170944.93
1201	558309.72	2170942.24
1202	558177.70	2170813.75
1203	558155.42	2170777.78
1204	558149.76	2170781.29
1205	558143.69	2170779.39
1206	558111.67	2170806.62
1207	558109.01	2170817.23
1208	558100.35	2170825.11
1209	558080.17	2170830.64
1210	557940.13	2171006.33
1211	557938.24	2171011.80
1212	558219.42	2171209.58
1213	558221.13	2171207.33
1214	558231.27	2171215.82
1215	558126.37	2171123.04
1216	558246.04	2171237.54

1217	558242.27	2171242.51
1218	558306.66	2171291.42
1219	558468.98	2171414.72
1220	558452.87	2171391.24
1221	558455.66	2171388.37
1222	558483.09	2171394.31
1223	558470.71	2171403.34
1224	558363.88	2171428.85
1225	558354.96	2171431.25
1226	558383.71	2171481.25
1227	558364.59	2171482.73
1228	558367.36	2171490.08
1229	558355.77	2171469.88
1230	558365.30	2171506.15
1231	558364.60	2171506.84
1232	558370.06	2171512.23
1233	558370.78	2171511.59
1234	558375.87	2171516.90
1235	558379.14	2171517.59
1236	558379.73	2171522.33
1237	558387.50	2171522.70
1238	558388.36	2171324.65
1239	558398.40	2171513.91
1240	558397.71	2171313.34
1241	558401.11	2171512.88
1242	558401.80	2171312.73
1243	558404.83	2171308.82
1244	558404.14	2171309.10
1245	558407.76	2171305.63
1246	558408.45	2171306.95
1247	558492.38	2171424.97
1248	558446.00	2171374.55
1249	558479.40	2171344.71
1250	558482.79	2171341.69
1251	558462.86	2171270.15
1252	558462.86	2171267.31
1253	558497.73	2171236.33
1254	558452.84	2171142.33
1255	558428.30	2171346.68
1256	558469.31	2171396.99
1257	558453.19	2171461.05
1258	558453.48	2171463.22
1259	558410.24	2171469.51
1260	558407.15	2171476.18
1261	558324.36	2171490.11
1262	558334.17	2171478.48

1263	569335.96	2171775.06
1264	569338.97	2171771.82
1265	569339.98	2171772.23
1266	569339.99	2171811.57
1267	569417.79	2171907.33
1268	569473.84	2171957.43
1269	569477.32	2171962.63
1270	569480.70	2171971.63
1271	569526.81	2172087.93
1272	569549.67	2172076.80
1273	569549.28	2172076.00
1274	569591.88	2172055.81
1275	569593.73	2172061.21
1276	569570.03	2172072.87
1277	569560.75	2172058.49
1278	569528.41	2172047.28
1279	569531.50	2172057.51
1280	569533.93	2172058.46
1281	569534.51	2172057.52
1282	569537.53	2172058.78
1283	569537.17	2172059.71
1284	569543.33	2172062.98
1285	569545.92	2172062.03
1286	569545.74	2172063.13
1287	569541.33	2172064.08
1288	569551.82	2172085.40
1289	569554.08	2172099.61
1290	569554.95	2172099.94
1291	569585.11	2172077.91
1292	569587.79	2172061.56
1293	569559.24	2172023.72
1294	569564.23	2172030.93
1295	569596.03	2172221.21
1296	569595.38	2172220.43
1297	569413.09	2172507.44
1298	569471.84	2172433.83
1299	569501.31	2172323.83
1300	569573.71	2172241.49
1301	569548.32	2172219.22
1302	569535.84	2172166.46
1303	569521.53	2172147.58
1304	569546.35	2171943.65
1305	569519.41	2171967.13
1306	569521.24	2171977.36
1307	569512.26	2171992.14
1308	569509.35	2171987.77

1309	569583.03	2172003.58
1310	569583.21	2171995.27
1311	569595.13	2171984.20
1312	569596.98	2171997.43
1313	569547.98	2171917.31
1314	569533.95	2171931.64
1315	569595.08	2172150.12
1316	569580.31	2172185.28
1317	569565.83	2172227.67
1318	569590.53	2172222.27
1319	569583.96	2172206.84
1320	569724.25	2172393.94
1321	569718.40	2172399.83
1322	569820.97	2172152.76
1323	569814.28	2172339.18
1324	569833.20	2172331.14
1325	569833.25	2172334.11
1326	569833.82	2171976.71
1327	569833.82	2171881.66
1328	569839.51	2171883.38
1329	569832.14	2171839.00
1330	569893.23	2171800.30
1331	569852.58	2171792.76
1332	569843.03	2171797.13
1333	569837.17	2171793.90
1334	569833.22	2171658.05
1335	569833.72	2171682.31
1336	569836.88	2171652.75
1337	569840.11	2171692.67
1338	569839.36	2171640.34
1339	569852.06	2171646.32
1340	569843.30	2171667.04
1341	569840.16	2171668.04
1342	569845.24	2171701.38
1343	569837.54	2171729.83
1344	569864.66	2171742.09
1345	569413.86	2171797.13
1346	569418.57	2171792.63
1347	569419.24	2171792.67
1348	569431.17	2171783.01
1349	569429.34	2171781.57
1350	569432.93	2171780.89
1351	569547.30	2171721.02
1352	569558.41	2171718.73
1353	569571.36	2171705.43
1354	569575.33	2171709.44

1353	561585.63	2171697.32
1354	561587.37	2171698.66
1357	561609.27	2171676.49
1358	561704.65	2171617.43
1359	561737.47	2171408.31
1360	562280.32	2171393.88
1361	562347.31	2171471.30
1362	562681.37	2171328.83
1363	562683.13	2171325.79
1364	562702.88	2171333.99
1365	562711.02	2171510.33
1366	562711.83	2171308.19
1367	562731.33	2171513.26
1368	562733.63	2171317.37
1369	562728.02	2171536.28
1370	562717.83	2171333.63
1371	562598.87	2171307.32
1372	562583.47	2171303.44
1373	562578.03	2171303.05
1374	562571.66	2171303.91
1375	562567.96	2171300.68
1376	562561.38	2171498.13
1377	562541.16	2171488.74
1378	562173.74	2171411.85
1379	562142.88	2171425.68
1380	561723.03	2171633.68
1381	561617.04	2171698.37
1382	561606.29	2171765.39
1383	561582.01	2171761.23
1384	561591.18	2171761.39
1385	561590.52	2171701.24
1386	561579.09	2171711.48
1387	561579.77	2171712.19
1388	561578.79	2171313.07
1389	561584.32	2171729.38
1390	561574.53	2171738.23
1391	561571.63	2171755.43
1392	561560.10	2171343.68
1393	561546.53	2171754.23
1394	561538.70	2171755.01
1395	561534.29	2171753.19
1396	561489.46	2171772.97
1397	561450.06	2171789.98
1398	561438.81	2171788.90
1399	561433.93	2171788.00
1400	561421.90	2171798.85

1401	561402.37	2171797.48
1402	561417.86	2171801.63
1403	561420.31	2171804.37
1404	561387.22	2171852.18
1405	561318.81	2171878.31
1406	561300.84	2171884.74
1407	561390.77	2171904.89
1408	561333.72	2171908.10
1409	561465.83	2172017.89
1410	561432.70	2172028.02
1411	561401.90	2172035.72
1412	561403.71	2172040.68
1413	561422.17	2172052.28
1414	561421.80	2172053.10
1415	561440.48	2172066.43
1416	561443.37	2172064.39
1417	561466.18	2172074.98
1418	561458.36	2172083.19
1419	561445.41	2172094.31
1420	561424.38	2172122.93
1421	561413.31	2172145.28
1422	561423.44	2172166.24
1423	561340.70	2172186.05
1424	561816.85	2172208.34
1425	561890.80	2172207.73
1426	562067.29	2172243.33
1427	562113.94	2172286.12
1428	562146.30	2172320.30
1429	562181.26	2172350.48
1430	562251.85	2172318.89
1431	562446.79	2172409.81
1432	562488.09	2172313.00
1433	562392.44	2172368.41
1434	562805.78	2172364.30
1435	562683.38	2172387.72
1436	562886.82	2172411.39
1437	562878.33	2172703.30
1438	562955.02	2172757.36
1439	562933.44	2172767.64
1440	562961.11	2172787.96
1441	562980.32	2172782.00
1442	562944.23	2172787.49
1443	562939.56	2172870.52
1444	562918.38	2172876.47
1445	562933.13	2172984.38
1446	562934.14	2172986.63

1447	582928,47	2174048,61
1448	582928,47	2174048,55
1449	582928,79	2174080,47
1450	582941,26	2174086,79
1451	582940,32	2174100,32
1452	582933,73	2174100,03
1453	582926,09	2174172,69
1454	582920,63	2174207,66
1455	582891,72	2174313,08
1456	583005,43	2174311,71
1457	583015,79	2174315,39
1458	583077,97	2174349,03
1459	583071,59	2174359,34
1460	583070,32	2174368,17
1461	583082,17	2174373,81
1462	583086,97	2174372,33
1463	583107,37	2174389,13
1464	583435,43	2174445,36
1465	583529,18	2174456,43
1466	583573,74	2174408,13
1467	583625,23	2174365,44
1468	583618,11	2174383,45
1469	583637,09	2174411,24
1470	583633,37	2174413,01
1471	583637,59	2174413,73
1472	583636,79	2174419,34
1473	583645,96	2174431,27
1474	583646,73	2174430,66
1475	583647,26	2174432,13
1476	583777,91	2174331,26
1477	583812,61	2174298,64
1478	583833,37	2174365,41
1479	583861,39	2174315,58
1480	583974,24	2174396,42
1481	583981,38	2174386,76
1482	583993,32	2174389,30
1483	584011,34	2174354,85
1484	584010,54	2174354,25
1485	584030,95	2174299,55
1486	584030,16	2174298,97
1487	584132,18	2174160,91
1488	584235,62	2174121,37
2327	584294,60	2174141,73
2328	584381,29	2174133,78
2329	584389,06	2174123,16
1489	584338,09	2174058,80

1490	584424,74	2174089,34
1491	584565,92	2174121,90
1492	584624,38	2174008,19
1493	584709,31	2174006,46
1494	584831,41	2173951,34
1495	584863,92	2173938,02
1496	584666,97	2173936,63
1497	584667,28	2173935,38
1498	584670,37	2173931,39
1499	584687,71	2173940,75
1500	584692,10	2173943,10
1501	584713,93	2173965,60
1502	584729,32	2173981,62
1503	584741,13	2173969,10
1504	584783,01	2173987,02
1505	584794,06	2173982,33
1506	584816,63	2173946,92
1507	584824,67	2173932,81
1508	584830,22	2173922,95
1509	584794,07	2173906,18
1510	584794,88	2173904,68
1511	584832,19	2173919,31
1512	584908,65	2173860,74
1513	584924,34	2173856,08
1514	584926,01	2173849,21
1515	584943,94	2173844,88
1516	585069,75	2173713,38
1517	585070,91	2173713,44
1518	585077,43	2173807,97
1519	585074,72	2173861,07
1520	585063,55	2173865,85
1521	585104,04	2173873,43
1522	585112,62	2173876,61
1523	585106,43	2173876,72
1524	585104,74	2173877,64
1525	585100,33	2173870,69
1526	585097,76	2173884,63
1527	585664,82	2173904,61
1528	585746,79	2173815,97
1529	585748,72	2173925,45
1530	585773,01	2173870,27
1531	585768,73	2173932,93
1532	585766,36	2173841,96
1533	585764,37	2173941,68
1534	585760,71	2173981,30
1535	585761,98	2173981,74

1534	565760.14	2173971.61
1537	565778.24	2173978.65
1538	565785.37	2174014.22
1539	565781.85	2174019.71
1540	565781.74	2174023.89
1541	565797.40	2174023.66
1542	565793.85	2174028.14
1543	565836.43	2174133.65
1544	565840.73	2174199.31
1545	565843.31	2174301.30
1546	565854.36	2174323.75
1547	565826.63	2174410.71
1548	565830.85	2174418.95
1549	565824.60	2174434.90
1550	565891.83	2174518.04
1551	565813.22	2174533.50
1552	565898.44	2174559.34
1553	565895.06	2174566.33
1554	565864.82	2174591.19
1555	565853.77	2174593.78
1556	565831.45	2174632.45
1557	565772.53	2174658.69
1558	565775.76	2174706.40
1559	565843.73	2174764.28
1560	565856.33	2174798.18
1561	565979.32	2174806.44
1562	565977.69	2174819.07
1563	565995.33	2174846.71
1564	566001.72	2174842.63
1565	566013.38	2174864.24
1566	566003.40	2174868.36
1567	566014.71	2174893.70
1568	566028.18	2174906.18
1569	566067.08	2174941.36
1570	566089.03	2174953.63
1571	566131.90	2175003.86
1572	566134.83	2175024.42
1573	566229.83	2175093.48
1574	566311.53	2175008.44
1575	566303.55	2175186.51
1576	566334.05	2175099.37
1577	566323.17	2175049.54
1578	566443.24	2175028.14
1579	566448.07	2175030.82
1580	566065.19	2175010.85
1581	566063.91	2175011.34

1582	566073.21	2175003.63
1583	566072.48	2175002.95
1584	566038.37	2174920.73
1585	566033.08	2174921.44
1586	566078.46	2174891.48
1587	566077.33	2174889.43
1588	566045.49	2174817.49
1589	566071.32	2174792.11
1590	566023.35	2174853.23
1591	566049.64	2174878.94
1592	566077.68	2174852.68
1593	567059.53	2174939.64
1594	567092.33	2174966.21
1595	567111.02	2174963.13
1596	567309.68	2175042.13
1597	567341.21	2175146.34
1598	567439.47	2175219.14
1599	567536.59	2175371.33
1600	567542.34	2175391.71
1601	567533.50	2175400.64
1602	567543.41	2175410.38
1603	567603.39	2175390.70
1604	567732.89	2175660.49
1605	567741.33	2175685.83
1606	567753.18	2175673.23
1607	567740.21	2175683.83
1608	567724.88	2175698.01
1609	567707.81	2175708.56
1610	567708.29	2175706.68
1611	567604.87	2175787.47
1612	567610.47	2175794.50
1613	567604.86	2175793.96
1614	567618.57	2175813.92
1615	567601.36	2175816.42
1616	567600.89	2175829.84
1617	567607.54	2175831.41
1618	567671.50	2175874.64
1619	567667.33	2175877.36
1620	567769.03	2176005.03
1621	567770.21	2176005.83
1622	567780.56	2176017.33
1623	567772.87	2176024.17
1624	567764.64	2176014.23
1625	567733.05	2176035.41
1626	567748.41	2176043.95
1627	567754.16	2176046.83

1628	567119.29	2176128.00
1629	567321.24	2176138.36
1630	567523.06	2176152.92
1631	567724.21	2176161.33
1632	567925.97	2176274.49
1633	568099.94	2176303.78
1634	568146.94	2176319.10
1635	568191.57	2176277.41
1636	568200.13	2176237.46
1637	568224.63	2176266.08
1638	568240.99	2176251.67
1639	568249.71	2176240.99
1640	568259.39	2176249.66
1641	568259.63	2176250.99
1642	568314.32	2176298.19
1643	568331.10	2176371.79
1644	568393.00	2176365.69
1645	568404.33	2176419.68
1646	568403.32	2176438.31
1647	568424.29	2176467.97
1648	568434.67	2176445.33
1649	568432.46	2176437.63
1650	568437.36	2176473.49
1651	568473.39	2176483.33
1652	568476.33	2176484.70
1653	568489.97	2176493.84
1654	568535.61	2176543.13
1655	568571.12	2176600.09
1656	568714.49	2176711.62
1657	568863.30	2176758.84
1658	568774.15	2176804.05
1659	568805.79	2176917.34
1660	568826.23	2176917.31
1661	568834.48	2176904.66
1662	568857.27	2176919.67
1663	568846.27	2176937.16
1664	568846.99	2176938.31
1665	568840.33	2176953.18
1666	568837.84	2176911.38
1667	568833.54	2176945.08
1668	568822.37	2176933.10
1669	568816.95	2176943.43
1670	568807.17	2176933.38
1671	568791.77	2176933.11
1672	568793.34	2176927.40
1673	568739.17	2176939.87

1674	568756.90	2177049.37
1675	568759.79	2177049.38
1676	568759.70	2177058.64
1677	568860.77	2177162.99
1678	568867.39	2177162.98
1679	568889.36	2177185.85
1680	568865.90	2177304.18
1681	568915.70	2177388.38
1682	569174.95	2177405.82
1683	569293.34	2177375.79
1684	569367.41	2177429.52
1685	569372.37	2177433.93
1686	569476.84	2177322.27
1687	569509.39	2177541.81
1688	569503.17	2177658.27
1689	569710.11	2177662.44
1690	569774.49	2177673.09
1691	569775.36	2177670.28
1692	569781.56	2177671.32
1693	569801.48	2177687.73
1694	569799.39	2177690.02
1695	569873.43	2177732.43
1696	569904.76	2177784.30
1697	569908.80	2177784.30
1698	569911.17	2177784.32
1699	569938.84	2177819.33
1700	569962.46	2177879.83
1701	570074.77	2177895.84
1702	570128.38	2177958.03
1703	570128.94	2177959.34
1704	570153.29	2177941.94
1705	570152.73	2177941.33
1706	570153.76	2177942.31
1707	570124.23	2177899.06
1708	570065.68	2177814.09
1709	570054.13	2177803.78
1710	570043.92	2177790.93
1711	569987.04	2177736.93
1712	569964.20	2177718.00
1713	569967.26	2177714.27
1714	569990.46	2177733.31
1715	570029.00	2177692.35
1716	570079.13	2177622.16
1717	570051.93	2177602.31
1718	570054.80	2177598.78
1719	569998.17	2177485.80

1720	569392.96	2177433.32
1721	569415.30	2177414.38
1722	569314.29	2177427.49
1723	569303.33	2177419.71
1724	569394.69	2177423.09
1725	569379.67	2177384.18
1726	569326.30	21771145.07
1727	569333.31	2177136.37
1728	569461.54	2176899.23
1729	569433.48	2176856.38
1730	569428.51	2176656.63
1731	569416.77	2176646.00
1732	569418.65	2176645.73
1733	569416.33	2176643.03
1734	569416.35	2176656.09
1735	569413.00	2176628.46
1736	569413.42	2176622.83
1737	569414.00	2176622.37
1738	569426.76	2176629.04
1739	569433.27	2176627.93
1740	569431.32	2176573.00
1741	569433.19	2176572.68
1742	569436.52	2176539.74
1743	569443.70	2176545.26
1744	569440.86	2176533.56
1745	569433.18	2176533.19
1746	569405.95	2176481.76
1747	569406.29	2176465.35
1748	569394.30	2176432.67
1749	569412.41	2176444.30
1750	569413.33	2176447.25
1751	569713.46	2176312.48
1752	569709.21	2176305.16
1753	569702.73	2176224.83
1754	569690.57	2176210.07
1755	569684.59	2176193.61
1756	569687.45	2176182.64
1757	569660.15	2176140.84
1758	569659.23	2176135.04
1759	569642.33	2176110.38
1760	569637.24	2176108.23
1761	569532.46	2175979.58
1762	569531.04	2175971.45
1763	569534.32	2175949.60
1764	569527.24	2175952.19
1765	569533.08	2175933.84

1766	569513.83	2175916.47
1767	569434.78	2175877.38
1768	569436.33	2175820.74
1769	569422.03	2175810.24
1770	569405.28	2175787.39
1771	569400.94	2175783.28
1772	569409.97	2175758.16
1773	569371.68	2175670.30
1774	569352.12	2175667.76
1775	569353.79	2175639.49
1776	569360.67	2175640.19
1777	569373.01	2175513.65
1778	569372.40	2175511.41
1779	569376.91	2175480.24
1780	569379.94	2175460.12
1781	569383.54	2175432.93
1782	569376.48	2175431.25
1783	569359.41	2175419.60
1784	569379.32	2175389.09
1785	569383.34	2175380.04
1786	569430.82	2175335.92
1787	569383.84	2175207.56
1788	569365.01	2175200.10
1789	569345.13	2175160.13
1790	569377.30	2175151.04
1791	569331.09	2175149.31
1792	569333.81	2175148.25
1793	569316.03	2175144.60
1794	569310.36	2175124.97
1795	569383.86	2174987.52
1796	569384.13	2174946.25
1797	569743.23	2174795.79
1798	569606.35	2174585.84
1799	569606.73	2174586.60
1800	569596.91	2174577.29
1801	569598.37	2174568.30
1802	569583.23	2174552.66
1803	569555.81	2174547.00
1804	569575.66	2174540.21
1805	569576.83	2174541.35
1806	569573.79	2174532.44
1807	569565.86	2174544.76
1808	569522.72	2174576.25
1809	569302.92	2174326.21
1810	569299.80	2174338.23
1811	569286.74	2174333.93

1812	568136,87	2174288,60
1813	568117,16	2174272,85
1814	567944,78	2174168,07
1815	567933,21	2174157,89
1816	567890,79	2174103,47
1817	567883,66	2174094,13
1818	567994,87	2174088,96
1819	567981,49	2174082,48
1820	567902,82	2174083,36
1821	567902,82	2174087,48
1822	567916,18	2174101,48
1823	567988,72	2174108,32
1824	567942,29	2174142,11
1825	567956,64	2174137,36
1826	567971,53	2174119,46
1827	567970,78	2174118,84
1828	568023,33	2174054,98
1829	568002,69	2173999,36
1830	567904,29	2173836,56
1831	567788,07	2173818,94
1832	567776,54	2173800,86
1833	567730,33	2173783,86
1834	567689,19	2173712,39
1835	567641,38	2173684,07
1836	567636,16	2173680,33
1837	567603,37	2173670,56
1838	567404,33	2173592,33
1839	567336,14	2173581,78
1840	567339,16	2173580,89
1841	567301,82	2173558,62
1842	567361,56	2173539,62
1843	567257,45	2173526,95
1844	567221,61	2173520,31
1845	567204,32	2173511,93
1846	567088,98	2173531,28
1847	567088,89	2173525,88
1848	567078,03	2173529,60
1849	566957,03	2173518,09
1850	566898,22	2173548,15
1851	566884,24	2173552,47
1852	566844,27	2173498,47
1853	566840,98	2173503,87
1854	566819,82	2173488,96
1855	566811,20	2173482,81
1856	566881,37	2173457,88
1857	566882,44	2173467,08

1858	566418,87	2173372,82
1859	566414,37	2173372,79
1860	566408,88	2173347,07
1861	566348,38	2173361,78
1862	566327,08	2173335,84
1863	566317,29	2173337,38
1864	565990,02	2173252,72
1865	565981,22	2173246,48
1866	565966,86	2173237,02
1867	565974,42	2173218,83
1868	566004,02	2173229,68
1869	566018,37	2173237,83
1870	566453,72	2173246,94
1871	566465,26	2173254,86
1872	566463,88	2173261,78
1873	566624,42	2173271,79
1874	566636,81	2173488,30
1875	566642,02	2173488,10
1876	566804,13	2173536,59
1877	566881,48	2173534,11
1878	566945,88	2173535,74
1879	566967,83	2173506,43
1880	566977,71	2173504,08
1881	567088,04	2173508,47
1882	567244,56	2173538,34
1883	567245,17	2173535,30
1884	567238,95	2173531,11
1885	567242,38	2173551,22
1886	567339,40	2173558,37
1887	567351,96	2173545,32
1888	567382,74	2173559,47
1889	567410,62	2173578,17
1890	567610,55	2173656,76
1891	567760,95	2173752,41
1892	567800,64	2173807,96
1893	567814,81	2173825,21
1894	568015,71	2173896,36
1895	568040,94	2174057,91
1896	568080,66	2174108,87
1897	568083,16	2174108,94
1898	567994,39	2174119,38
1899	567983,47	2174112,83
1900	567974,69	2174123,50
1901	567973,92	2174122,36
1902	567959,73	2174140,10
1903	567980,30	2174140,74

1904	567956.07	2174146.43
1905	568123.27	2174355.56
1906	568343.43	2174622.47
1907	568509.79	2174820.83
1908	568719.22	2175031.41
1909	568931.80	2175266.88
1910	569141.47	2175526.32
1911	569391.43	2175802.13
1912	569511.79	2176043.67
1913	569728.12	2176345.69
1914	569963.82	2176698.07
1915	570174.54	2177012.28
1916	570377.42	2177388.71
1917	570581.81	2177810.02
1918	570792.63	2178282.13
1919	570999.82	2178824.01
1920	571193.93	2179328.71
1921	571381.73	2179897.20
1922	571589.25	2180543.37
1923	571790.66	2181241.88
1924	571979.17	2181991.00
1925	572100.90	2182793.32
1926	572206.37	2183647.05
1927	572359.14	2184566.74
1928	572485.97	2185546.98
1929	572541.38	2186591.18
1930	572622.15	2187704.92
1931	572702.30	2188882.55
1932	572793.64	2190128.84
1933	572889.38	2191448.58
1934	572940.01	2192847.71
1935	572933.18	2194331.10
1936	572949.61	2195904.08
1937	572989.34	2197571.59
1938	573033.95	2199339.65
1939	573090.03	2201216.80
1940	573134.72	2203211.51
1941	573147.63	2205337.67
1942	573183.34	2207504.70
1943	573202.06	2209825.93
1944	573298.29	2212312.23
1945	573391.72	2214990.79
1946	573386.53	2217863.27
1947	573384.91	2220940.06
1948	573391.97	2224235.73
1949	573390.51	2227753.14

1950	569374.28	2175626.53
1951	569380.15	2175827.21
1952	569375.37	2176041.13
1953	569389.78	2176263.39
1954	569411.24	2176494.81
1955	569429.12	2176733.98
1956	569436.50	2176980.52
1957	569445.38	2177233.88
1958	569451.25	2177493.92
1959	569452.73	2177760.30
1960	569459.16	2178034.48
1961	569462.47	2178316.63
1962	569466.23	2178607.04
1963	569468.96	2178914.30
1964	569466.04	2179228.08
1965	569467.76	2179548.05
1966	569468.98	2179874.21
1967	569468.33	2180206.27
1968	569468.00	2180544.82
1969	569466.22	2180888.24
1970	569462.50	2181236.02
1971	569463.09	2181588.62
1972	569464.40	2181946.33
1973	569465.32	2182318.33
1974	569468.01	2182704.96
1975	569463.98	2183106.18
1976	569462.91	2183522.40
1977	569469.07	2183954.35
1978	569461.26	2184401.50
1979	569469.27	2184864.34
1980	569465.93	2185342.07
1981	569465.54	2185834.03
1982	569460.54	2186340.74
1983	569463.20	2186862.77
1984	569446.86	2187399.87
1985	569445.80	2187952.34
1986	569455.45	2188520.90
1987	569446.01	2189105.22
1988	569445.11	2189705.64
1989	569451.77	2190322.23
1990	569452.68	2190955.31
1991	569453.22	2191605.00
1992	569456.71	2192271.40
1993	569470.25	2192954.66
1994	569456.43	2193664.54
1995	569451.44	2194391.79

1996	569473,33	2176194,48
1997	569531,89	2177124,21
1998	569589,39	2178058,82
1999	569646,87	2178997,39
2000	569704,41	2179938,24
2001	569761,98	2180882,65
2002	569819,79	2181830,24
2003	570874,79	2182781,51
2004	570931,22	2183736,95
2005	570988,24	2184695,98
2006	571045,18	2185658,23
2007	571102,44	2186624,28
2008	571159,91	2187594,56
2009	571217,96	2188568,60
2010	571275,38	2189546,06
2011	571333,74	2190528,17
2012	571391,34	2191514,32
2013	571449,29	2192504,83
2014	571507,36	2193498,97
2015	571565,73	2194496,38
2016	571624,58	2195497,38
2017	571683,11	2196501,26
2018	571741,53	2197508,38
2019	571800,18	2198519,65
2020	571859,47	2199534,17
2021	571919,31	2200552,36
2022	571979,94	2201574,71
2023	572040,31	2202600,47
2024	572101,67	2203630,95
2025	572163,58	2204665,63
2026	572225,59	2205704,62
2027	572287,57	2206747,32
2028	572349,99	2207794,36
2029	572412,24	2208845,37
2030	572475,59	2209899,12
2031	572539,13	2210956,02
2032	572602,71	2212016,76
2033	572666,45	2213080,20
2034	572730,13	2214147,87
2035	572794,32	2215219,81
2036	572858,29	2216295,70
2037	572922,70	2217375,90
2038	572987,38	2218460,48
2039	573052,99	2219549,55
2040	573118,39	2220642,41
2041	573184,39	2221739,64

2042	573250,33	2222840,66
2043	573316,79	2223944,31
2044	573383,29	2225051,15
2045	573450,79	2226162,78
2046	573518,79	2227278,38
2047	573587,01	2228397,35
2048	573655,14	2229519,62
2049	573723,25	2230644,38
2050	573791,88	2231772,65
2051	573860,76	2232904,11
2052	573929,87	2234039,64
2053	574000,16	2235178,65
2054	574070,38	2236321,56
2055	574140,69	2237468,62
2056	574211,14	2238619,62
2057	574281,68	2239774,64
2058	574352,65	2240933,43
2059	574423,95	2242096,19
2060	574495,91	2243263,57
2061	574568,42	2244434,64
2062	574641,14	2245609,38
2063	574714,60	2246788,88
2064	574788,99	2247972,11
2065	574863,35	2249160,39
2066	574938,45	2250353,92
2067	575013,48	2251552,38
2068	575089,32	2252756,16
2069	575165,48	2253964,53
2070	575241,61	2255177,31
2071	575318,00	2256394,63
2072	575394,50	2257616,62
2073	575471,82	2258843,30
2074	575549,66	2260074,63
2075	575627,64	2261310,04
2076	575705,12	2262550,42
2077	575783,37	2263794,83
2078	575861,64	2265043,12
2079	575940,59	2266295,31
2080	576019,30	2267551,54
2081	576098,97	2268811,43
2082	576178,79	2270075,78
2083	576258,36	2271344,38
2084	576338,25	2272617,26
2085	576418,18	2273894,02
2086	576498,62	2275175,20
2087	576578,59	2276460,68

2088	570138.17	2177938.89
2089	570139.25	2177941.90
2090	570135.01	2177942.32
2091	570137.43	2177945.19
2092	570139.81	2177948.43
2093	570131.94	2177948.01
2094	570083.15	21779021.96
2095	570083.21	21779083.53
2096	570059.59	21779020.56
2097	570051.18	21779006.41
2098	570063.18	21779099.67
2099	569983.19	21779107.47
2100	569919.42	21779119.81
2101	569909.73	2177907.26
2102	569947.74	21779191.37
2103	569775.17	21779683.61
2104	569697.43	2177972.33
2105	569671.33	21779664.68
2106	569671.93	21779600.23
2107	569631.54	21779464.20
2108	569566.22	21779440.29
2109	569291.78	21779396.74
2110	569173.75	21779426.15
2111	569008.48	21779377.01
2112	568951.89	21779317.28
2113	568880.03	21779264.99
2114	568852.14	21779179.39
2115	568854.12	21779173.53
2116	568747.89	21779122.17
2117	568747.08	21779082.16
2118	568744.99	21779039.47
2119	568746.61	21778994.18
2120	568731.55	21778968.32
2121	568744.47	21778949.08
2122	568778.19	21778917.11
2123	568739.43	21778897.46
2124	568697.72	21778860.11
2125	568694.01	21778870.23
2126	568659.91	21778871.49
2127	568522.42	21778854.55
2128	568437.89	21778813.68
2129	568406.09	21778817.35
2130	568477.71	21778807.90
2131	568479.23	21778493.93
2132	568433.00	21778478.61
2133	568448.31	21778478.35

2134	568446.91	21778477.27
2135	568441.18	21778478.39
2136	568429.41	21778487.53
2137	568392.07	21778445.34
2138	568388.02	21778377.37
2139	568368.18	21778291.20
2140	568347.71	21778257.77
2141	568348.05	21778249.71
2142	568333.24	21778218.59
2143	5683167.27	21778206.94
2144	568369.08	21778210.83
2145	5683167.91	21778212.74
2146	5683169.18	21778213.21
2147	5683169.04	21778216.55
2148	5683170.32	21778218.13
2149	5683147.19	21778237.11
2150	568295.18	21778221.92
2151	568247.42	21778203.35
2152	568244.09	21778209.07
2153	568239.13	21778209.19
2154	568224.04	21778202.01
2155	568206.15	21778203.31
2156	568202.29	21778205.01
2157	568178.33	21778242.13
2158	568122.46	21778287.07
2159	568197.32	21778283.76
2160	568139.22	21778258.38
2161	5681971.61	21778292.18
2162	568019.64	21778281.72
2163	568019.16	21778283.93
2164	568013.92	21778268.03
2165	568005.44	21778270.13
2166	568011.57	21778262.28
2167	568008.22	21778273.70
2168	568002.88	21778226.94
2169	568111.31	21778230.18
2170	568147.69	21778253.60
2171	568169.64	21778263.69
2172	568182.07	21778274.94
2173	568347.53	21778276.11
2174	568399.39	21778245.40
2175	568372.17	21778201.66
2176	568366.02	21778212.70
2177	568355.12	21778217.20
2178	568365.81	21778239.08
2179	568368.44	21778237.99

2180	583513.51	2177511.18
2181	583692.16	2177651.49
2182	583863.71	2177797.70
2183	584038.31	2177946.41
2184	584211.74	2178091.73
2185	584387.09	2178238.19
2186	584563.70	2178386.19
2187	584740.97	2178534.35
2188	584917.33	2178684.60
2189	585095.88	2178833.30
2190	585273.35	2178982.59
2191	585453.33	2179131.78
2192	585635.99	2179284.06
2193	585813.46	2179436.49
2194	585994.31	2179589.96
2195	586177.63	2179744.73
2196	586362.40	2179899.79
2197	586547.33	2180055.07
2198	586734.58	2180211.75
2199	586923.33	2180368.87
2200	587113.72	2180526.19
2201	587305.16	2180684.34
2202	587497.69	2180842.41
2203	587691.05	2181001.38
2204	587885.46	2181161.36
2205	588080.87	2181321.32
2206	588277.39	2181482.27
2207	588474.36	2181643.10
2208	588672.03	2181804.61
2209	588870.33	2181966.87
2210	589069.99	2182129.57
2211	589270.56	2182293.31
2212	589472.60	2182458.06
2213	589675.93	2182623.29
2214	589880.21	2182789.02
2215	590085.97	2182956.23
2216	590291.01	2183124.39
2217	590497.90	2183293.46
2218	590704.97	2183463.84
2219	590913.14	2183634.76
2220	591121.83	2183806.37
2221	591330.48	2183978.77
2222	591539.95	2184152.64
2223	591749.67	2184327.12
2224	591959.62	2184502.31
2225	592169.15	2184678.69

2226	592379.81	2184855.34
2227	592591.43	2185032.25
2228	592803.64	2185210.12
2229	593016.99	2185388.65
2230	593230.80	2185567.29
2231	593444.39	2185746.36
2232	593657.90	2185925.19
2233	593871.69	2186104.37
2234	594085.61	2186283.33
2235	594299.91	2186462.70
2236	594514.95	2186642.00
2237	594729.63	2186821.14
2238	594944.68	2187000.07
2239	595159.31	2187179.65
2240	595374.60	2187359.44
2241	595589.93	2187539.37
2242	595805.42	2187719.33
2243	596021.17	2187899.38
2244	596236.34	2188079.79
2245	596452.03	2188260.51
2246	596667.94	2188441.33
2247	596884.25	2188622.43
2248	597100.99	2188803.55
2249	597317.45	2188984.38
2250	597534.63	2189165.96
2251	597751.32	2189347.48
2252	597968.31	2189529.65
2253	598185.96	2189711.49
2254	598403.19	2189893.41
2255	598620.88	2190075.08
2256	598838.96	2190257.96
2257	599056.69	2190440.55
2258	599274.16	2190623.77
2259	599491.82	2190806.27
2260	599709.22	2190989.08
2261	599927.96	2191172.14
2262	600146.02	2191355.40
2263	600364.82	2191538.11
2264	600583.25	2191721.41
2265	600801.05	2191904.53
2266	601019.28	2192087.38
2267	601237.20	2192270.33
2268	601455.31	2192453.00
2269	601673.72	2192635.67
2270	601891.97	2192818.10
2271	602110.35	2193000.08

2272	568251.92	2177387.17
2273	568254.45	2177389.74
2274	568271.43	2177398.28
2275	568268.85	2177399.91
2276	568271.67	2177407.18
2277	568267.61	2177422.13
2278	568257.82	2177414.70
2279	568240.85	2177402.18
2280	568226.40	2177391.11
2281	568211.61	2177401.41
2282	568207.69	2177393.46
2283	568228.37	2177368.30
2284	568211.72	2177370.63
2285	568248.27	2177341.78
2286	568298.31	2177378.34
2287	568296.91	2177371.11
2288	568112.21	2177149.39
2289	568100.19	2177142.00
2290	568101.48	2177227.96
2291	568123.80	2177230.39
2292	568131.92	2177229.18
2293	568199.21	2177236.34
2294	568199.87	2177230.32
2295	568213.85	2177228.61
2296	568247.79	2177230.86
2297	568243.52	2177233.91
2298	568256.79	2177281.25
2299	568256.39	2177283.65

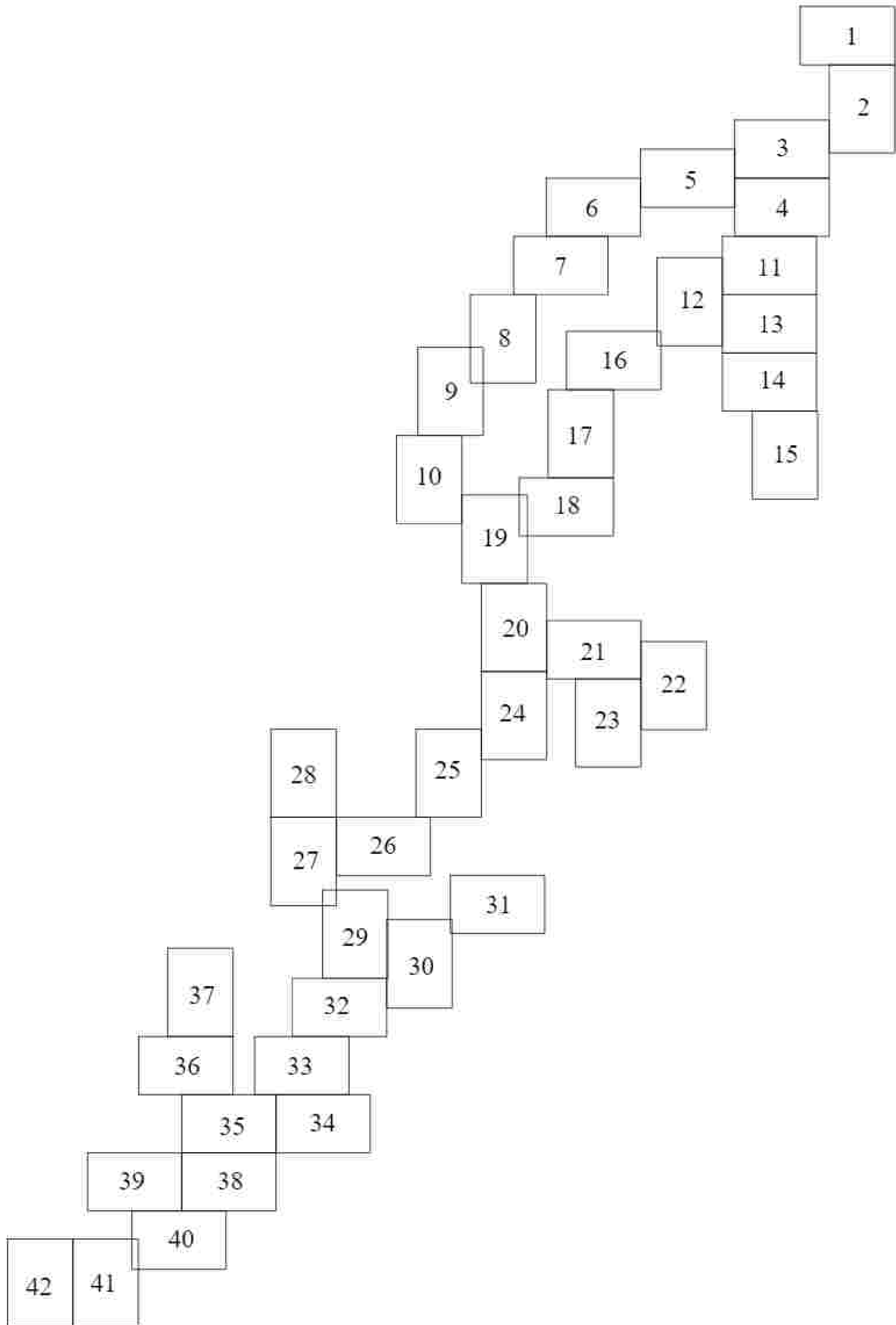
2300	568267.68	2177271.52
2301	568268.27	2177270.74
2302	568271.45	2177273.09
2303	568290.10	2177268.89
2304	568300.82	2177274.08
2305	568317.00	2177287.10
2306	568454.84	2177490.03
2307	568614.95	2177732.13
2308	568733.70	2177685.82
2309	568757.34	2177680.92
2310	568724.18	2177381.48
2311	568720.04	2177335.42
2312	568712.05	2177335.31
2313	568703.86	2177337.91
2314	568708.42	2177330.83
2315	568706.00	2177307.94
2316	568743.51	2177308.89
2317	568782.49	2177271.94
2318	568828.41	2177042.50
2319	568827.02	2177041.61
2320	568838.89	2177022.91
2321	568845.61	2177019.14
2322	568847.16	2177016.71
2323	568848.00	2177017.24
2324	568858.91	2177009.10
2325	568868.09	2177002.67
2326	568877.89	2177000.13
2327	568871.84	2176978.33

Графическая часть

1. Чертеж межхозяйных территорий:



Схема расположения листов

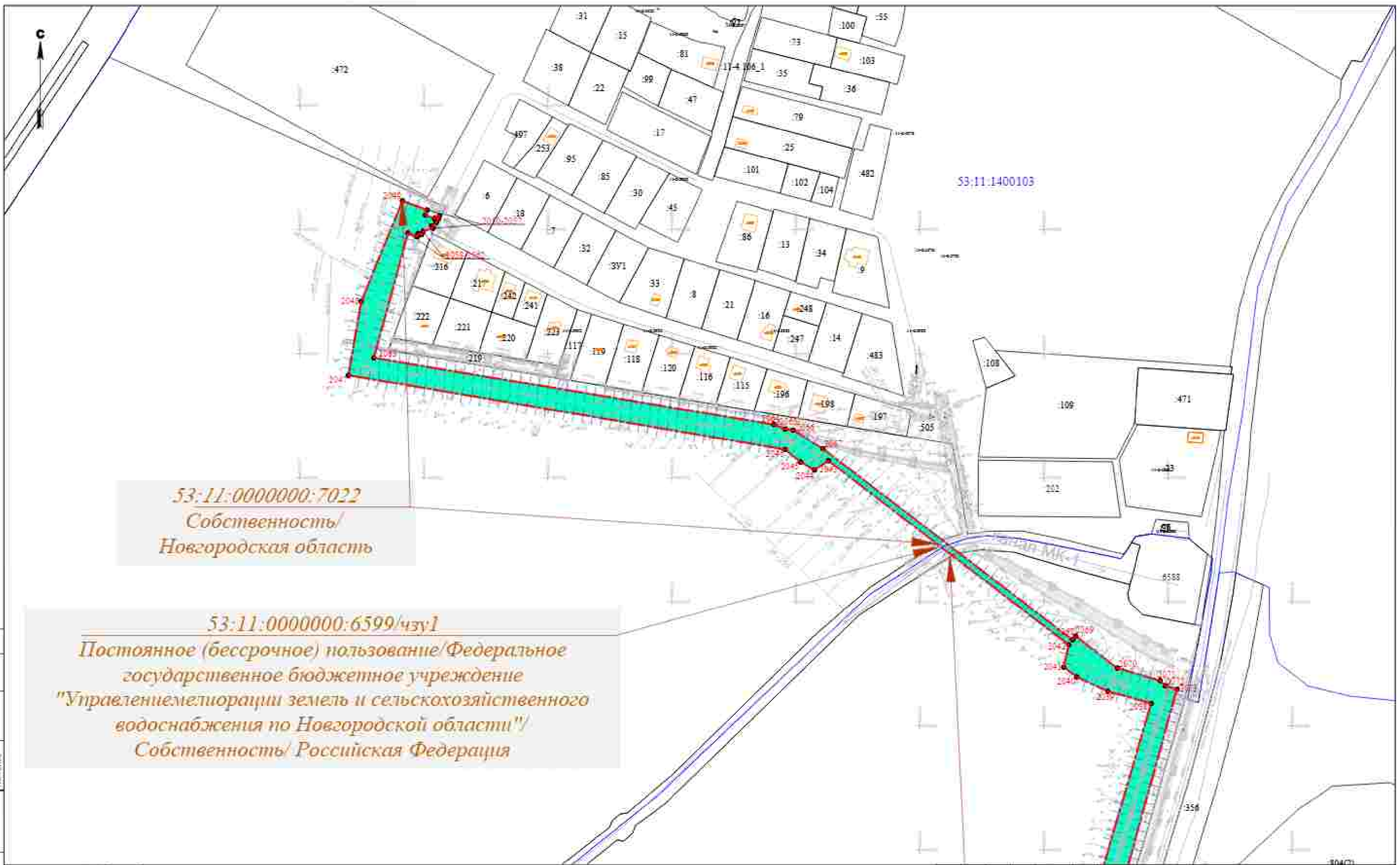


Содержание	
Итого листов	42
Листов в альбоме	42
Листов в каталоге	42
Листов в журнале	42

Символьное обозначение

- Местные территории с границами зон охраны объектов культурного наследия (памятники истории и культуры) федерального, государственного и местного значения
- 57
- 23
- 21
- 20
- 19
- 18
- 17
- 16
- 15
- 14
- 13
- 12
- 11
- 10
- 9
- 8
- 7
- 6
- 5
- 4
- 3
- 2
- 1

3898.001.0.0/0.025-1777.04					
Проект планировки территории в границах территории, подлежащей изъятию для государственных нужд Российской Федерации (составление и утверждение)					
Имя	Фамилия	Имя	Фамилия	Подпись	Дата
Витковский	Климова	А.И.			09.23
Профурса	Морозов	Е.А.			09.23
Николаев	Морозов	Е.А.			09.23
				Состав	Лист
				11	8
				Колонт.	43
				ООО "СГР-Эксперт"	
				Человек проекта инженерной территории № 12200	



53:11:0000000:7022
 Собственность/
 Новгородская область

53:11:0000000:6599/чзуп
 Постоянное (бессрочное) пользование/Федеральное
 государственное бюджетное учреждение
 "Управление мелиорации земель и сельскохозяйственного
 водоснабжения по Новгородской области"/
 Собственность/ Российская Федерация

Специальная
 Д. Илюмов
 Л. Шибар
 Е. М. Фисс
 Д. Илюмов
 Л. Шибар
 Е. М. Фисс
 Д. Илюмов
 Л. Шибар
 Е. М. Фисс

Символьные обозначения

	Границы земельных участков, принадлежащих на праве собственности государству
	Границы земельных участков, принадлежащих на праве собственности частным лицам
	Земельный участок, принадлежащий на праве собственности государству
	Границы земельных участков, принадлежащих на праве собственности частным лицам
	Границы земельных участков, принадлежащих на праве собственности частным лицам
	Границы земельных участков, принадлежащих на праве собственности частным лицам
	Границы земельных участков, принадлежащих на праве собственности частным лицам
	Границы земельных участков, принадлежащих на праве собственности частным лицам

53:11:0000000:6599-01/чзуп					
Администрация Новгородской области в составе: Д. Илюмов - Д. Илюмов - Д. Илюмов - Д. Илюмов - Д. Илюмов и заместителей в соответствии с данными документами					
Имя	Фамилия	Должность	Подпись	Дата	
Илюмов	Дмитрий	д.р.		08.23	
Илюмов	Дмитрий	д.р.		08.23	
Проект: Разработка проекта межевания территории в границах кадастровой территории					Лист № 1 из 42
Место: Проект межевания территории № 12000					0007747 в Новгород



53:11:0000000:7023

Постоянное (бессрочное) пользование/Областное государственное бюджетное профессиональное образовательное учреждение "Новгородский агротехнический техникум"/
Собственность/ Новгородская область

804(1)

53:11:0000000:7323(1)

Собственность/
Новгородская область

53:11:1400105:1263(5)

Собственность/
Новгородская область/
Постоянное (бессрочное)
пользование/Государственное
областное казенное
учреждение "Управление
автомобильных дорог
Новгородской области
"Новгородавтодор"

53:11:1400105:3У1(4)

Государственная
неограниченная
собственность

53:11:1400105

Легенда

- Граница территории, в границах которой осуществляется деятельность по созданию объектов линейного транспорта (автомагистраль, железная дорога, линия метрополитена, линия трамвайного транспорта, линия троллейбусного транспорта, линия городского транспорта).
- Граница территории, в границах которой осуществляется деятельность по созданию объектов линейного транспорта (автомагистраль, железная дорога, линия метрополитена, линия трамвайного транспорта, линия городского транспорта).
- Территория, занятая объектами линейного транспорта (автомагистраль, железная дорога, линия метрополитена, линия трамвайного транспорта, линия городского транспорта).
- Территория, занятая объектами линейного транспорта (автомагистраль, железная дорога, линия метрополитена, линия трамвайного транспорта, линия городского транспорта).
- Территория, занятая объектами линейного транспорта (автомагистраль, железная дорога, линия метрополитена, линия трамвайного транспорта, линия городского транспорта).
- Территория, занятая объектами линейного транспорта (автомагистраль, железная дорога, линия метрополитена, линия трамвайного транспорта, линия городского транспорта).

		3838-001/01-01/2016-077.04		
		Информационно-аналитический отчет о результатах проведения кадастровых работ по созданию и государственному кадастру объектов линейного транспорта (автомагистраль, железная дорога, линия метрополитена, линия трамвайного транспорта, линия городского транспорта) в границах территории, в границах которой осуществляется деятельность по созданию объектов линейного транспорта (автомагистраль, железная дорога, линия метрополитена, линия трамвайного транспорта, линия городского транспорта).		
Имя	Фамилия	Должность	Дата	Подпись
Викторова	Кристина А.И.	Инженер	08.23	
Проверил	Морозов Е.А.	Инженер	08.23	
Начальник	Морозов Е.А.	Инженер	08.23	
		Часть проекта межевания территории № 12800		
		Составил	Лист	Листов
		И.И.	2	42
		ООО "ГСК" - филиал		



53:11:0000000:7024
 Постоянное (бессрочное) пользование / Областное государственное бюджетное профессиональное образовательное учреждение "Новгородский агротехнический техникум"
 Собственность/Субъект РФ:
 Новгородская область

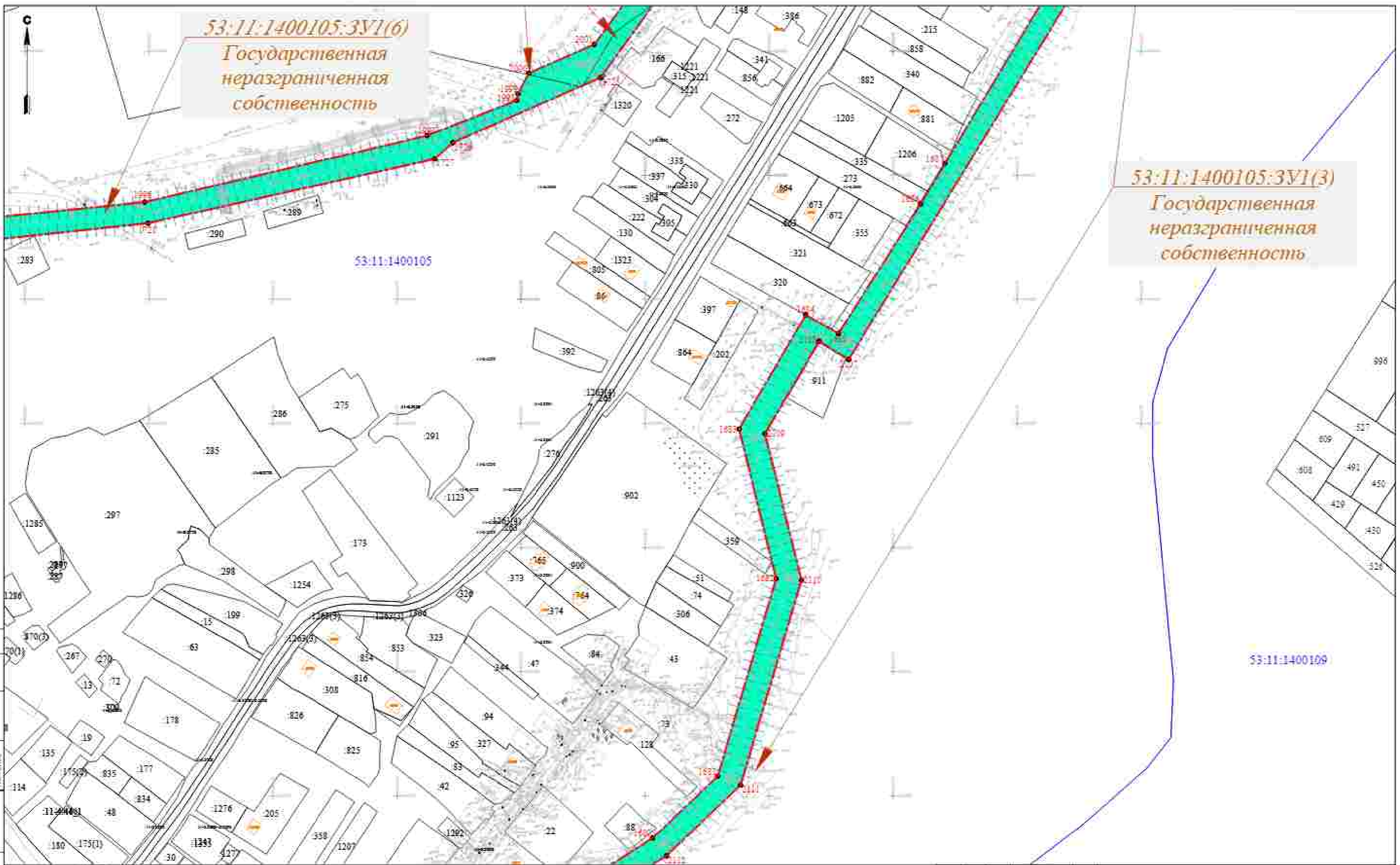
53:11:1400105:3У1(5)
 Государственная неразграниченная собственность

53:11:1400105

Словные обозначения

- Границы территории, в отношении которой осуществляется государственная регистрация недвижимости
- Границы территории государственной собственности
- Границы территории государственной собственности
- Границы территории государственной собственности
- Границы территории государственной собственности
- Границы территории государственной собственности
- Границы территории государственной собственности
- Границы территории государственной собственности

53:11:0000000:7024				
Проект планировки территории в границах государственной собственности				
Имя	Фамилия	Должность	Подпись	Дата
Иванов	Иванов	Инженер		08.23
Петров	Петров	Инженер		08.23
Сидоров	Сидоров	Инженер		08.23
Чертеж проекта планировки территории				Листов
в масштабе				7 3 42



53:11:1400105:3У1(6)
Государственная
неограниченная
собственность

53:11:1400105:3У1(3)
Государственная
неограниченная
собственность

53:11:1400105

53:11:1400109

Условные обозначения

	Граница территории, в отношении которой действует режим собственности, установленный законодательством Российской Федерации
	Граница территории, в отношении которой действует режим собственности, установленный законодательством Российской Федерации
	Граница территории, в отношении которой действует режим собственности, установленный законодательством Российской Федерации
	Граница территории, в отношении которой действует режим собственности, установленный законодательством Российской Федерации
	Граница территории, в отношении которой действует режим собственности, установленный законодательством Российской Федерации
	Граница территории, в отношении которой действует режим собственности, установленный законодательством Российской Федерации
	Граница территории, в отношении которой действует режим собственности, установленный законодательством Российской Федерации

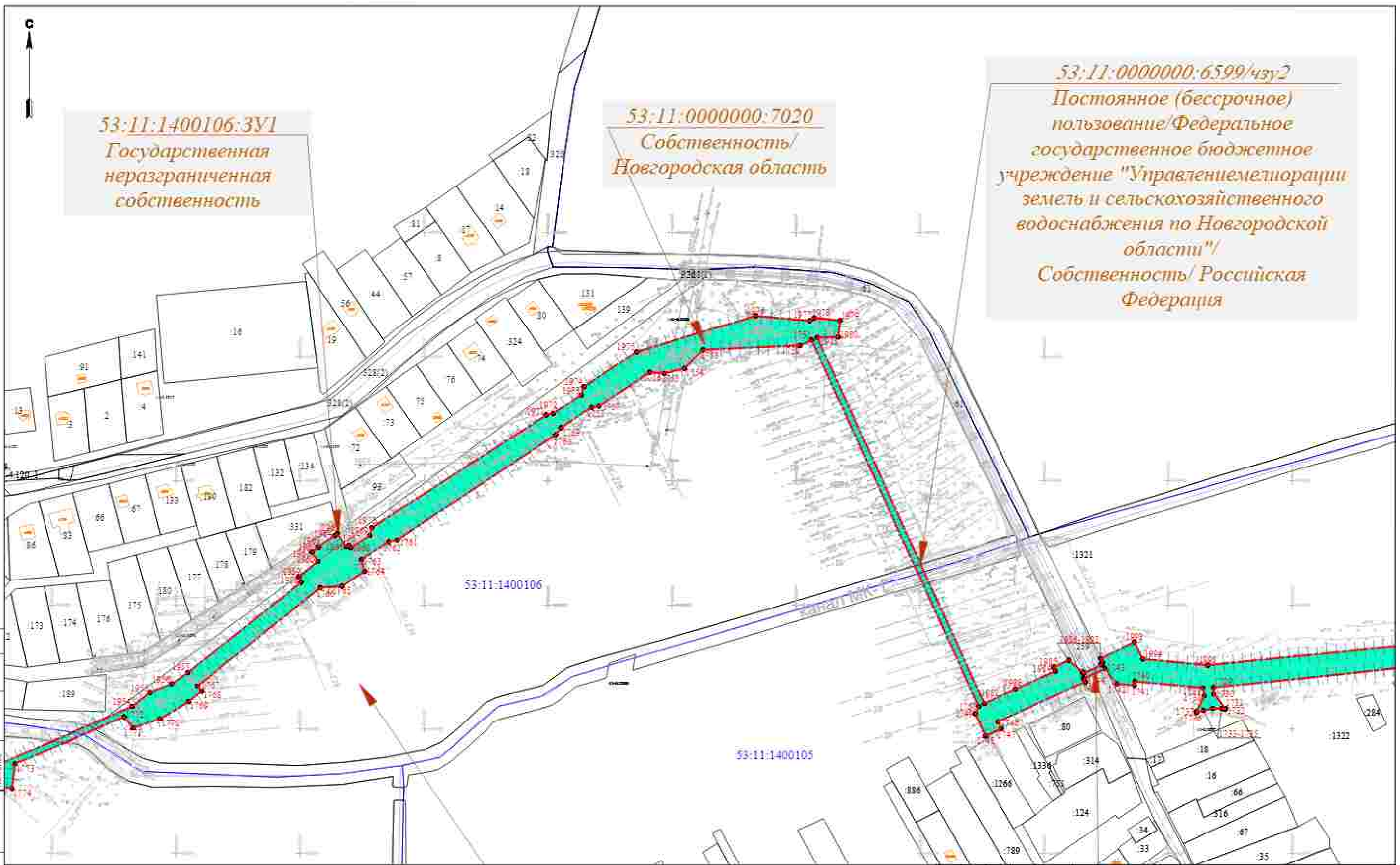
53:11:1400105:3У1(6)					
План территории, расположенной в границах территории, в отношении которой действует режим собственности, установленный законодательством Российской Федерации, с указанием границ территории, в отношении которой действует режим собственности, установленный законодательством Российской Федерации					
Имя	Фамилия	Дата	Подпись	Дата	
Иванов	Иванов	08.11		08.11	
Петров	Петров	08.11		08.11	
Сидоров	Сидоров	08.11		08.11	
Проект территории, в отношении которой действует режим собственности, установленный законодательством Российской Федерации					Листы 7
Форма проекта территории, в отношении которой действует режим собственности, установленный законодательством Российской Федерации					Листы 42
Форма проекта территории, в отношении которой действует режим собственности, установленный законодательством Российской Федерации					Листы 42



53:11:1400106:3У1
 Государственная
 неразграниченная
 собственность

53:11:0000000:7020
 Собственность/
 Новгородская область

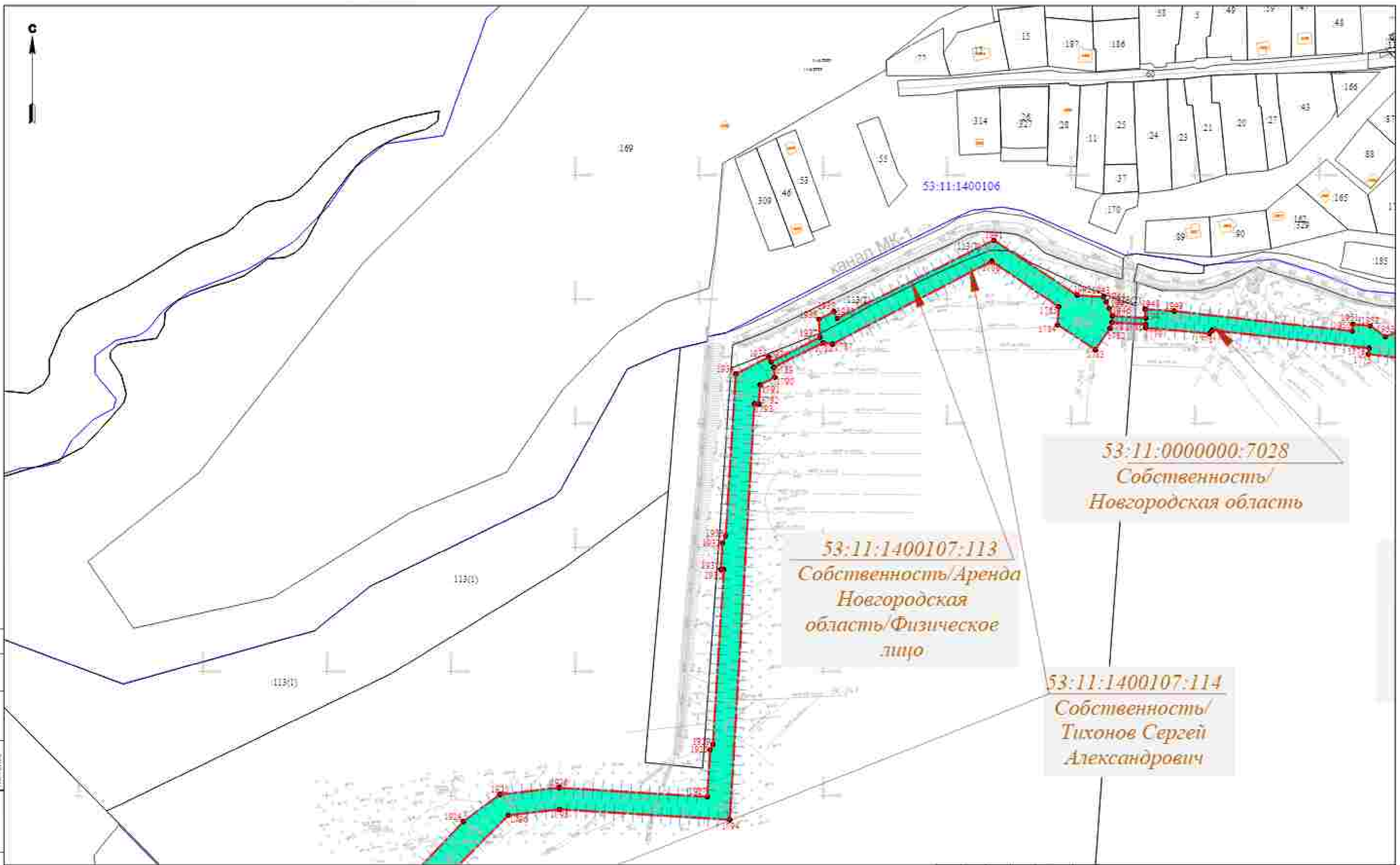
53:11:0000000:6599/чзУ2
 Постоянное (бессрочное)
 пользование/Федеральное
 государственное бюджетное
 учреждение "Управление мелиорации
 земель и сельскохозяйственного
 водоснабжения по Новгородской
 области"/
 Собственность/ Российская
 Федерация



Условные обозначения

- Границы земельных участков, принадлежащих на праве собственности государству
- Границы земельных участков, принадлежащих на праве собственности частным лицам
- Земельный участок, принадлежащий на праве собственности государству
- Канал
- Дорога
- Границы земельных участков, принадлежащих на праве собственности частным лицам
- Границы земельных участков, принадлежащих на праве собственности частным лицам
- Границы земельных участков, принадлежащих на праве собственности частным лицам
- Границы земельных участков, принадлежащих на праве собственности частным лицам

53:11:0000000:6599-0117-04					
Администрация Новгородской области в Саратове - в Истринке - в Дедово-Рязань - в Рязань с записями в Едином государственном реестре недвижимости					
Имя	Фамилия	Дата	Подпись	Дата	
Евдокимов	Александр	08.23		08.23	
Профоров	Николай	08.23		08.23	
Хоминский	Николай	08.23		08.23	
Проект планировки и изъятия земельного участка					Листы
					7
					5
					42
Человек, прошедший регистрацию № 1/2000					0007211 в Волковы



СЛОЖНЫЕ ОБОЗНАЧЕНИЯ

- Линия красной линии отвода земель для государственных нужд Российской Федерации
- Границы зон с особыми условиями использования территорий
- Вид разрешенного использования территории
- Границы зон с особыми условиями использования территорий
- Границы зон с особыми условиями использования территорий
- Границы зон с особыми условиями использования территорий

5885 001/01/018-106-1/117-04						
Администрация Новгородской области в составе: - З. Игумнов - З. Игорь Рогов - З. Павел с участием: - Государственное учреждение Новгородской области						
Имя	Фамилия	Имя	Подпись	Дата	Проект планировки и плана межевания территории	
Иванов	Иванов	Иванов		08.23		
Иванов	Иванов	Иванов		08.23		
Чертеж проекта межевания территории № 12/000						
				Листы	Лист	Листов
				7	4	42
ОООТМ в Волжске						



53:11:0900103:1095
Собственность

Условные обозначения

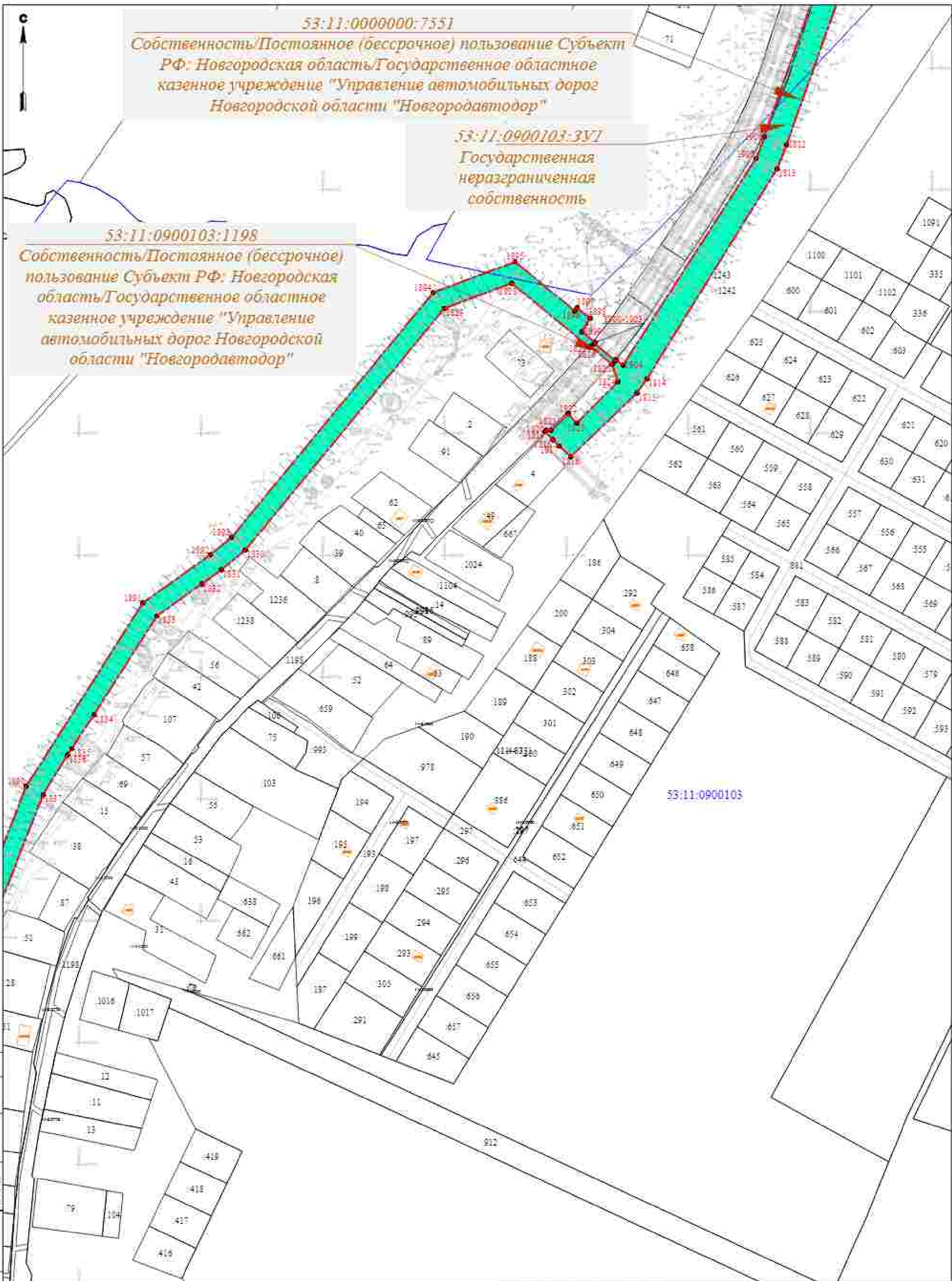
- Границы земельных участков, принадлежащих на праве собственности гражданам Российской Федерации
- Границы земельных участков, принадлежащих на праве собственности юридическим лицам
- Границы земельных участков, принадлежащих на праве собственности государству или муниципальным образованиям
- Границы земельных участков, принадлежащих на праве собственности иностранным гражданам и лицам без гражданства
- Границы земельных участков, принадлежащих на праве собственности Российской Федерации
- Границы земельных участков, принадлежащих на праве собственности Российской Федерации

53:11:0900103:1095-1117-04					
Литературный адресный указатель объектов в границах территории, расположенной по адресу: 53:11:0900103:1095-1117-04, с кадастровым и географическим координатами объектов недвижимости					
Имя	Фамилия	Имя	Подпись	Дата	
Иванов	Иванов	Иванов		08.23	
Петров	Петров	Петров		08.23	
Сидоров	Сидоров	Сидоров		08.23	
Проект планировки и разбивки земельного участка					Листы
					7
					7
					42
Масштаб: 1:2000					0007217 в Волжске

53:11:000000:7551
 Собственность/Постоянное (бессрочное) пользование Субъект РФ: Новгородская область/Государственное областное казенное учреждение "Управление автомобильных дорог Новгородской области" "Новгородавтодор"

53:11:0900103:3У1
 Государственная неограниченная собственность

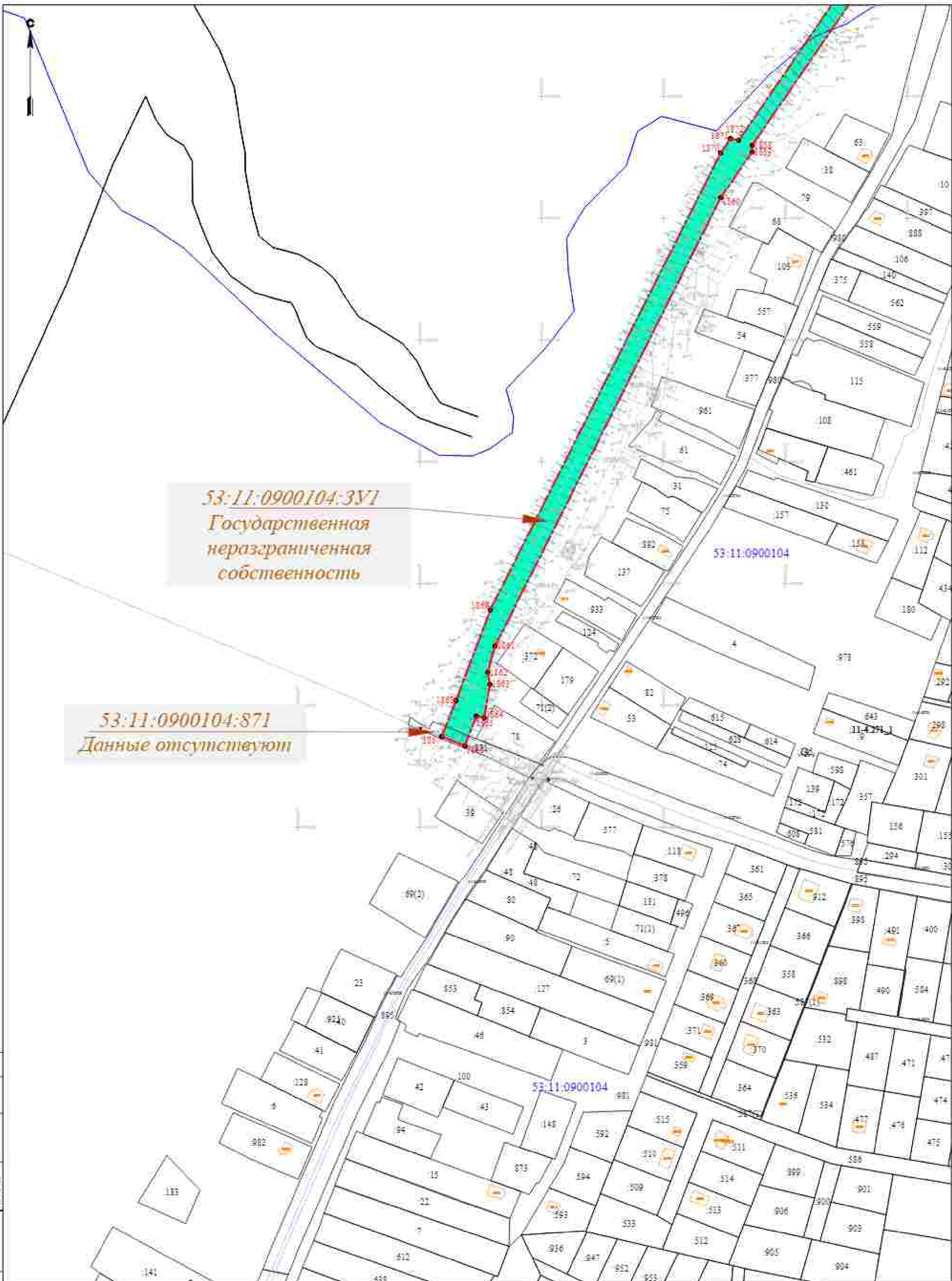
53:11:0900103:1198
 Собственность/Постоянное (бессрочное) пользование Субъект РФ: Новгородская область/Государственное областное казенное учреждение "Управление автомобильных дорог Новгородской области" "Новгородавтодор"



Содержание
 1. Листовой кадастровый план территории
 2. План территории, в котором отразены:
 - границы земельных участков;
 - объекты недвижимости;
 - объекты, не являющиеся объектами недвижимости;
 - объекты, не являющиеся объектами недвижимости, но имеющие кадастровый номер;
 - объекты, не являющиеся объектами недвижимости, но имеющие кадастровый номер и кадастровый вид использования;

- Символическое обозначение:**
- Границы земельных участков
 - Границы объектов недвижимости
 - Границы объектов, не являющихся объектами недвижимости, но имеющих кадастровый номер
 - Границы объектов, не являющихся объектами недвижимости, но имеющих кадастровый номер и кадастровый вид использования
 - Границы объектов, не являющихся объектами недвижимости, но имеющих кадастровый номер и кадастровый вид использования

53:11:0900103			
53:11:0900103:1198-1177-04			
Многоквартирный многоквартирный жилой дом в составе 3 корпусов - 3 корпуса - 3 корпуса - 3 корпуса с прилегающей и автомобильными дорожками, расположенными на территории			
Имя	Фамилия	Подпись	Дата
Проверил	Михайлов Е.А.		09.23
Начальник	Михайлов Е.А.		09.23
Проект планировки и проект межевания территории			Страница 11
Проект планировки и проект межевания территории № 12000			Лист 3
ООО "СГК" СПб-офис			Контракт 42



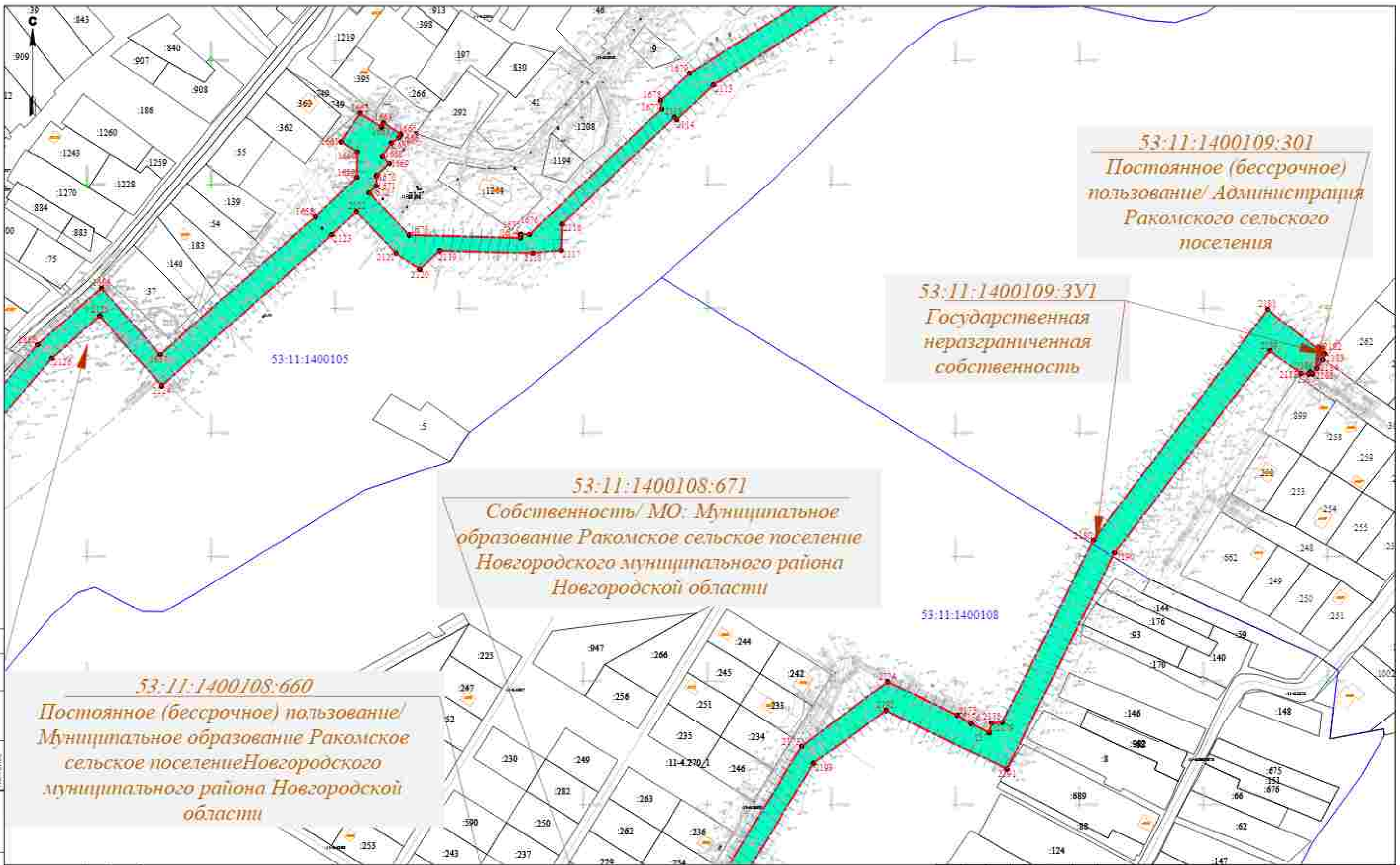
*53:11:0900104:3У1
Государственная
неразграниченная
собственность*

*53:11:0900104:871
Данные отсутствуют*

Символика обозначения

	Границы территории, с которыми не имеет кадастрового номера земельный участок
	Границы с землями, находящимися в государственной собственности
	57
	Границы земельных участков
	Границы с землями, находящимися в государственной собственности
	Границы с землями, находящимися в государственной собственности
	Границы с землями, находящимися в государственной собственности
	Границы с землями, находящимися в государственной собственности
	Границы с землями, находящимися в государственной собственности
	Границы с землями, находящимися в государственной собственности

3638-001/01/01296-077/04			
Информационная справка о границах территории			
в кадастровом квартале № 53:11:0900104:3У1			
с кадастровым и государственными номерами земель, находящихся в государственной собственности			
Имя	Подпись	Дата	
Проверил		09.23	
Контроль		09.23	
Границы территории и проект кадастровой территории		Состав	Лист
		11	12
Начальник территориального управления № 12009		ОООТСК «Роснедра»	



53:11:1400109:301
 Постоянное (бессрочное)
 пользование/ Администрация
 Ракомского сельского
 поселения

53:11:1400109:3U1
 Государственная
 неразграниченная
 собственность

53:11:1400108:671
 Собственность/ МО: Муниципальное
 образование Ракомское сельское поселение
 Новгородского муниципального района
 Новгородской области

53:11:1400108:660
 Постоянное (бессрочное) пользование/
 Муниципальное образование Ракомское
 сельское поселение Новгородского
 муниципального района Новгородской
 области

Специальная
 Деловая
 Подпись
 Имя Фамилия
 Подпись
 Имя Фамилия

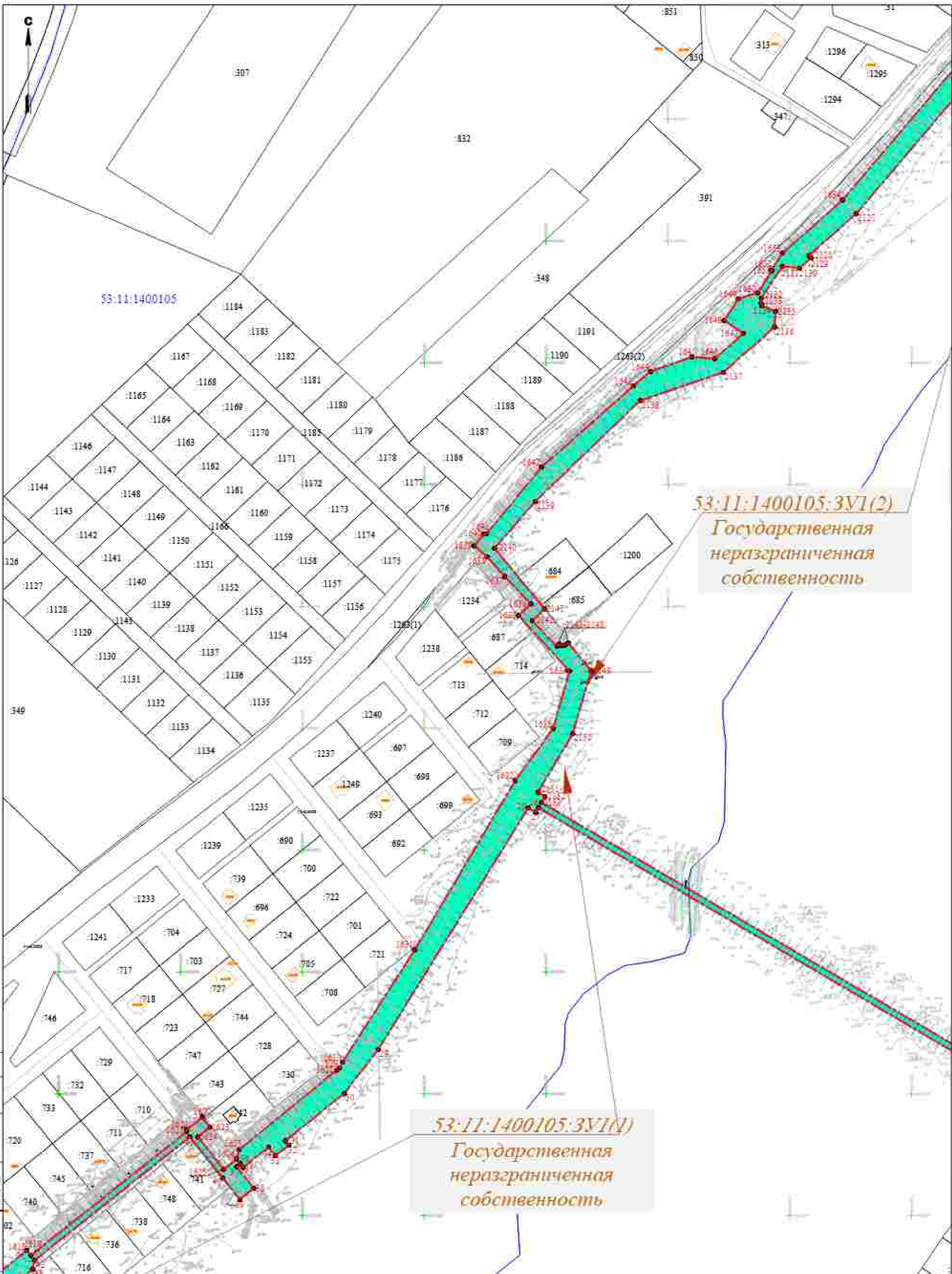
Условные обозначения

	Границы земельных участков, принадлежащих на праве собственности гражданам Российской Федерации
	Границы земельных участков, принадлежащих на праве собственности юридическим лицам
	Границы земельных участков, находящихся в государственной или муниципальной собственности
	Границы земельных участков, находящихся в собственности граждан Российской Федерации
	Границы земельных участков, находящихся в собственности юридических лиц
	Границы земельных участков, находящихся в государственной или муниципальной собственности
	Границы земельных участков, находящихся в собственности граждан Российской Федерации
	Границы земельных участков, находящихся в собственности юридических лиц
	Границы земельных участков, находящихся в государственной или муниципальной собственности

53:11:1400109:301-3U1-04

Имя	Подпись	Дата	Содержание	Лист	Листов
Иванов И.И.		08.23	Проект кадастрового плана территории	7	11
Петров П.П.		08.23			
Сидоров С.С.		08.23	Чертеж плана территории № 1/2000	7	11
Кузнецов К.К.		08.23			

0007017
 в Волковы



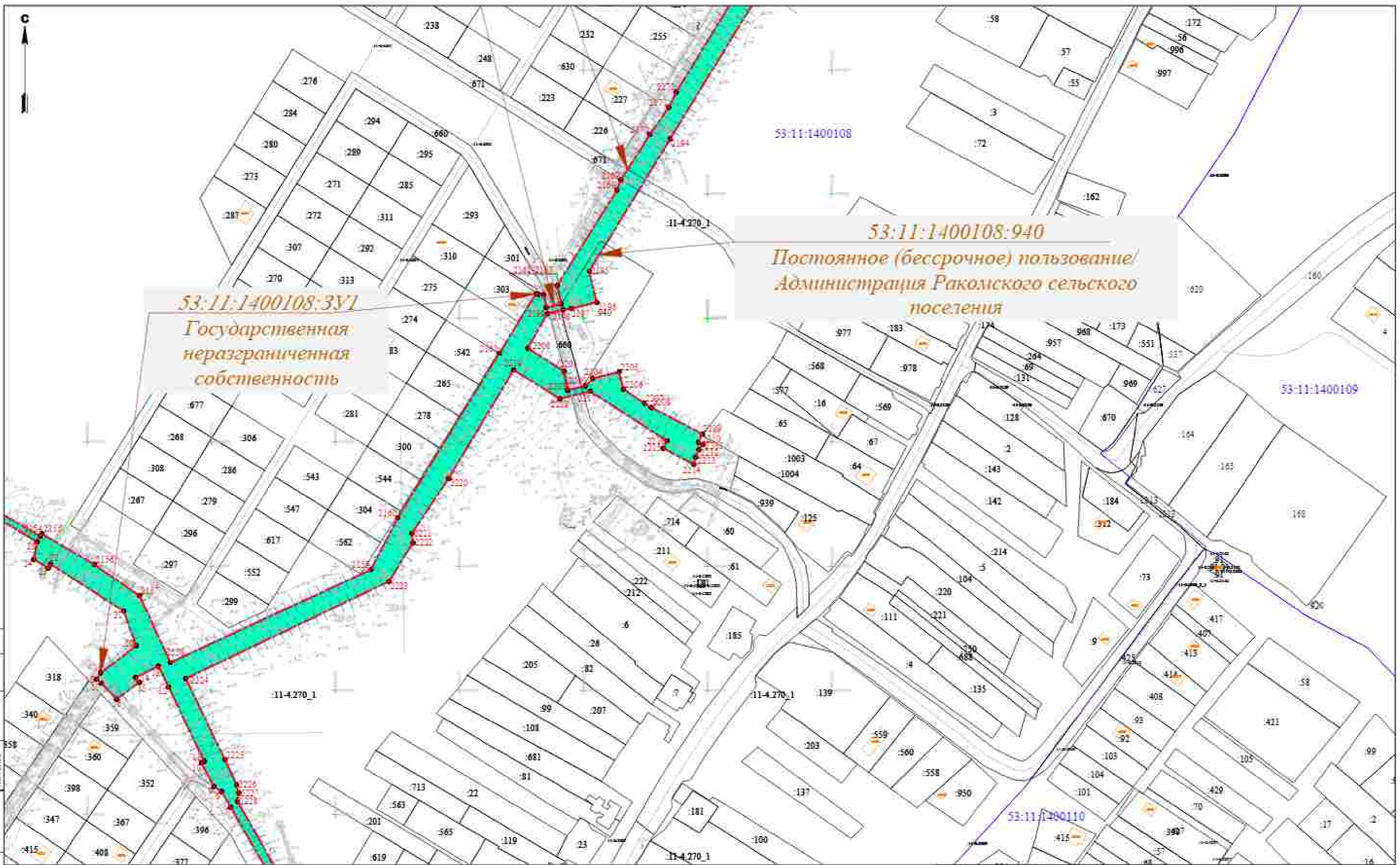
53.11.1400105:3У1(2)
 Государственная
 неразграниченная
 собственность

53.11.1400105:3У1(1)
 Государственная
 неразграниченная
 собственность

Содержание
 Итого
 Плановый
 Номер
 Дата
 1
 2
 3
 4
 5
 6
 7
 8
 9
 10
 11
 12
 13
 14
 15
 16
 17
 18
 19
 20
 21
 22
 23
 24
 25
 26
 27
 28
 29
 30
 31
 32
 33
 34
 35
 36
 37
 38
 39
 40
 41
 42
 43
 44
 45
 46
 47
 48
 49
 50
 51
 52
 53
 54
 55
 56
 57
 58
 59
 60
 61
 62
 63
 64
 65
 66
 67
 68
 69
 70
 71
 72
 73
 74
 75
 76
 77
 78
 79
 80
 81
 82
 83
 84
 85
 86
 87
 88
 89
 90
 91
 92
 93
 94
 95
 96
 97
 98
 99
 100

- Символьные обозначения**
- Объект недвижимости, принадлежащий на праве собственности государственному или муниципальному образованию
 - Объект недвижимости, принадлежащий на праве собственности частному лицу
 - Объект недвижимости, принадлежащий на праве собственности иному юридическому лицу
 - Объект недвижимости, принадлежащий на праве собственности иному физическому лицу
 - Объект недвижимости, принадлежащий на праве собственности иному юридическому лицу
 - Объект недвижимости, принадлежащий на праве собственности государственному или муниципальному образованию
 - Объект недвижимости, принадлежащий на праве собственности частному лицу
 - Объект недвижимости, принадлежащий на праве собственности иному юридическому лицу
 - Объект недвижимости, принадлежащий на праве собственности иному физическому лицу
 - Объект недвижимости, принадлежащий на праве собственности иному юридическому лицу

53:11:1400105:3У1(1)		53:11:1400105:3У1(2)	
Имя	Подпись	Имя	Подпись
Мухоморова	Мухоморова А.А.	Мухоморова	Мухоморова А.А.
Проверен	Мухоморова Е.А.	Проверен	Мухоморова Е.А.
Назначен	Мухоморова Е.А.	Назначен	Мухоморова Е.А.
Дата		Дата	
09.23		09.23	
09.23		09.23	
09.23		09.23	
Проект планировки и проект межевания территории			
Чертеж проекта межевания территории № 12000			
Состав	Лист	Колонт	
11	12	42	
ОООТСК			
с/б/м/д/с			



53:11:1400108:3У1
 Государственная
 неразграниченная
 собственность

53:11:1400108:940
 Постоянное (бессрочное) пользование /
 Администрация Ракомского сельского
 поселения

Символьные обозначения

-  Границы территории, в отношении которой осуществлено государственное кадастровое деление территории
-  Границы зон территориального назначения (земельный участок)
-  Границы территории, в отношении которой осуществлено государственное кадастровое деление территории
-  Границы зон территориального назначения, земельный (земельный) участок
-  Границы территории, в отношении которой осуществлено государственное кадастровое деление территории
-  Границы зон территориального назначения, земельный (земельный) участок
-  Границы зон территориального назначения, земельный (земельный) участок
-  Границы зон территориального назначения, земельный (земельный) участок

53:11:1400108:940-01/04					
Литературный обзорный материал по территории в границах: - З. Путь - З. Дорога Раком - З. Роща - З. Земельный и государственными участками земельной собственности - З. Земельный участок					
Имя	Кол. экз.	Дата	Имя	Подпись	Дата
Евдокимов	Кручинин и др.	08.23	С		
Профоров	Морозов ЕА	08.23			
Хохомов	Морозов ЕА	08.23			

Проект планировки и разбивки территории			Листов	Лист	Листов
			7	8	42

Чертеж проекта планировки территории		000ТМ	
N 42000		в Волжск	



258

53:11:1400111:3У1(1)

Государственная
неразграниченная
собственность

53:11:0000000:7355(1)

Новгородская
область Государственное
областное казенное
учреждение "Управление
автомобильных дорог
Новгородской
области
«Новгородавтодор»

53:11:1400111:744

Сведения о
регистрированных
правах
отсутствуют

53:11:1400111:3У1(2)

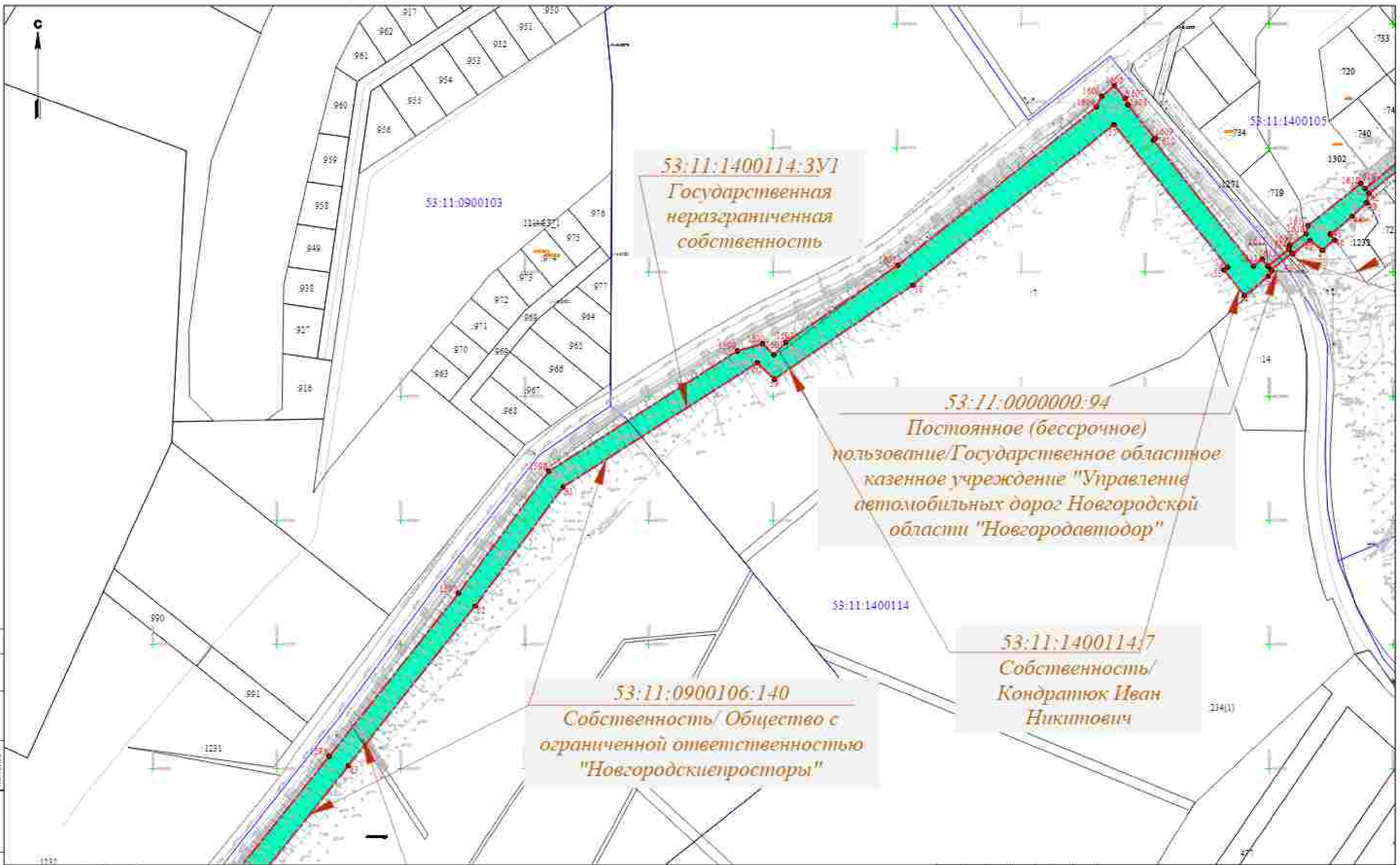
Государственная
неразграниченная
собственность

53:11:1400111

Цветные обозначения

-  Границы территории, в границах которой осуществляются полномочия органов государственной власти субъектов Российской Федерации
-  Границы зон хозяйственного назначения объектов
-  Границы зон, в которых осуществляются полномочия органов государственной власти субъектов Российской Федерации
-  Границы зон, в которых осуществляются полномочия органов государственной власти субъектов Российской Федерации
-  Границы зон, в которых осуществляются полномочия органов государственной власти субъектов Российской Федерации
-  Границы зон, в которых осуществляются полномочия органов государственной власти субъектов Российской Федерации
-  Границы зон, в которых осуществляются полномочия органов государственной власти субъектов Российской Федерации
-  Границы зон, в которых осуществляются полномочия органов государственной власти субъектов Российской Федерации

3838-001/01-01296-077.04			
Информационно-аналитический отчет по результатам проведения кадастровых работ в границах зон хозяйственного назначения объектов в границах зон, в которых осуществляются полномочия органов государственной власти субъектов Российской Федерации			
Иван Иванов	Иван Иванов	Иван Иванов	Иван Иванов
Викторова	Иванова А.И.	Иванова А.И.	08.23
Проверен	Иванова Е.А.	Иванова Е.А.	08.23
Назначен	Иванова Е.А.	Иванова Е.А.	08.23
Проект планировки и проект межевания территории			Страница: 11 Лист: 16 Листов: 42
Чертеж проекта межевания территории № 1/2000			ООО ТСК «Вектор»



53:11:1400114:3У1
Государственная
неразграниченная
собственность

53:11:0000000:94
Постоянное (бессрочное)
пользование/Государственное областное
казенное учреждение "Управление
автомобильных дорог Новгородской
области "Новгородавтодор"

53:11:1400114:7
Собственность/
Кондратюк Иван
Никитович

53:11:0900106:140
Собственность/ Общество с
ограниченной ответственностью
"Новгородские просторы"

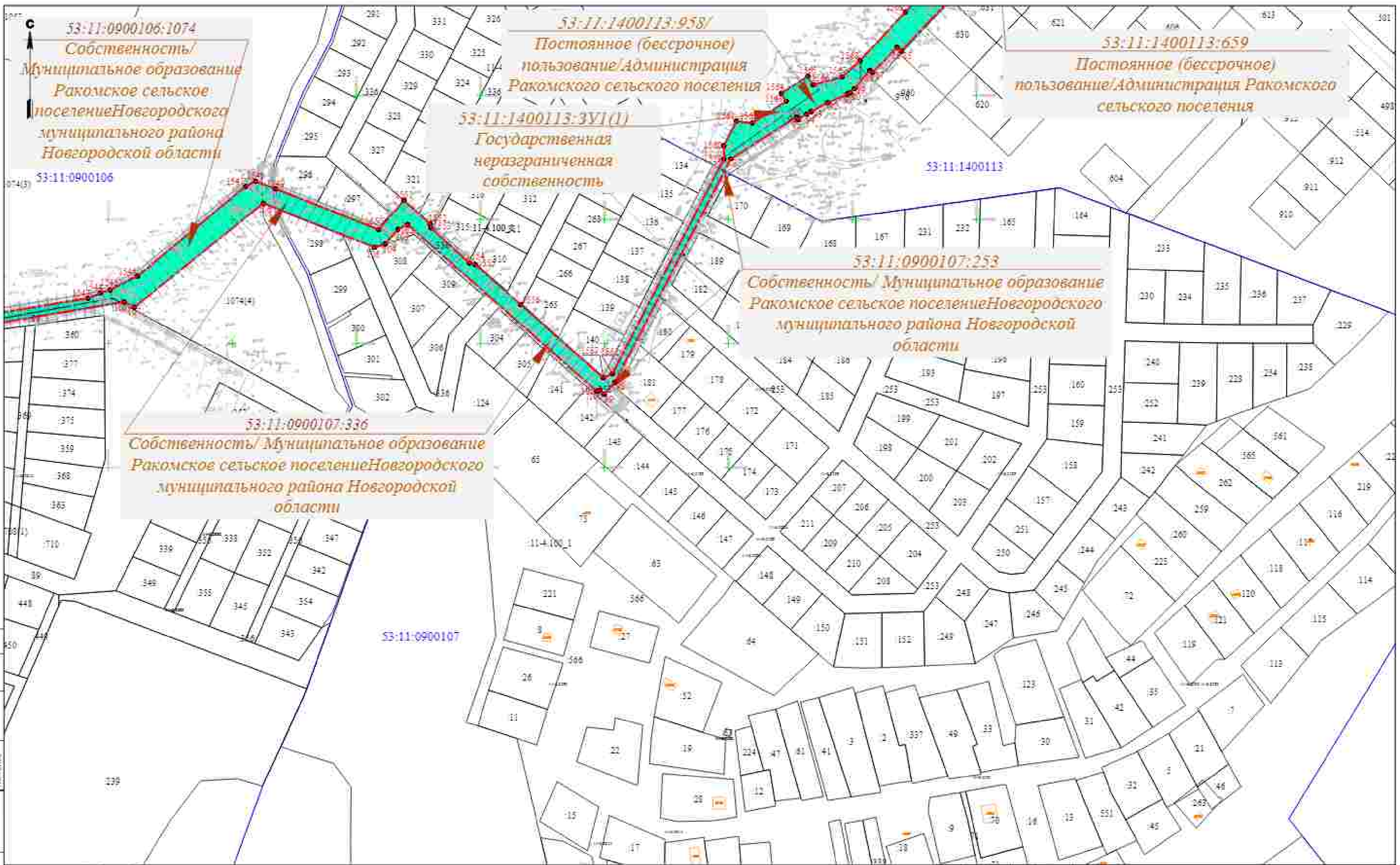
Условные обозначения:

- Граница территории в границах старой территории (включая территории, занятые объектами недвижимости)
- Границы территории, занятые объектами недвижимости
- Земельный участок, занятый объектом недвижимости
- Границы земельного участка, занятого объектом недвижимости
- Границы территории, занятой объектами недвижимости
- Границы территории, занятой объектами недвижимости
- Границы территории, занятой объектами недвижимости

53:11:0900106:140-01/17-04					
Литературный обзорный материал					
в работе - Э. Иванов - Э. Давидов - Э. Родик					
с использованием материалов сайта: Санкт-Петербург, Новгородская область					
Имя	Фамилия	Имя	Подпись	Дата	
Иванов	Иванов	Иванов		08.21	
Родик	Родик	Родик		08.22	
Давидов	Давидов	Давидов		08.23	

Проект территории в границах кадастровой территории	Листы	Лист	Листов
	7	16	42

Чертеж проекта территории	№ 12000	ОООТМ	в Волжск
---------------------------	---------	-------	----------



53:11:0900107:336
 Собственность/ Муниципальное образование
 Ракомское сельское поселение Новгородского
 муниципального района Новгородской
 области

53:11:1400113:3У1(1)
 Государственная
 неразграниченная
 собственность

53:11:1400113:958/
 Постоянное (бессрочное)
 пользование/Администрация
 Ракомского сельского поселения

53:11:1400113:659
 Постоянное (бессрочное)
 пользование/Администрация Ракомского
 сельского поселения

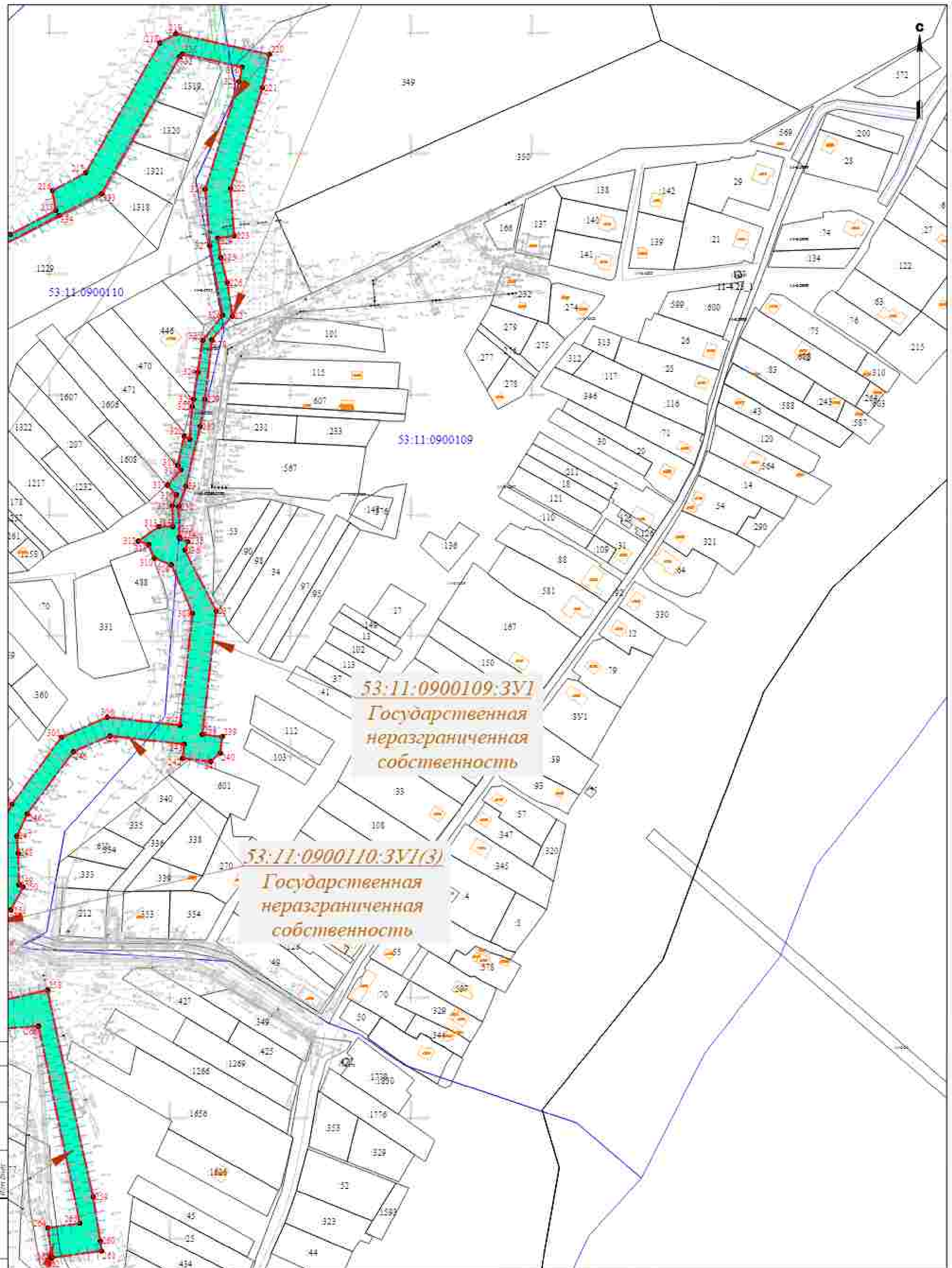
53:11:0900107:253
 Собственность/ Муниципальное образование
 Ракомское сельское поселение Новгородского
 муниципального района Новгородской
 области

Условные обозначения:

- Границы территории, в отношении которой осуществляется государственное управление объектами недвижимости
- Границы зон, в отношении которых осуществляется государственное управление объектами недвижимости
- Границы зон, в отношении которых осуществляется государственное управление объектами недвижимости
- Границы зон, в отношении которых осуществляется государственное управление объектами недвижимости
- Границы зон, в отношении которых осуществляется государственное управление объектами недвижимости
- Границы зон, в отношении которых осуществляется государственное управление объектами недвижимости
- Границы зон, в отношении которых осуществляется государственное управление объектами недвижимости
- Границы зон, в отношении которых осуществляется государственное управление объектами недвижимости

53:11:0900107:253-0117-04					
Листовой кадастровый план территории в границах: 5 (зеленый) - 8 (оранжевый) - 9 (розовый) - 10 (фиолетовый) с зонированием и государственными объектами недвижимости					
Имя	Код гр.	Дата	Подпись	Дата	
Евдокимов	Красноярск	08.23		08.23	Проект планировки и ландшафтной территории
Профоров	Муром	08.23		08.23	
Хоминский	Муром	08.23		08.23	Чертеж проекта планировки территории № 1.0000
					Листов
					7
					Лист
					8
					Листов
					42
					ОООТМ в Волковы

С



Содержание
Итого
Листов
Лист 1 из 1

Символьный обозначения

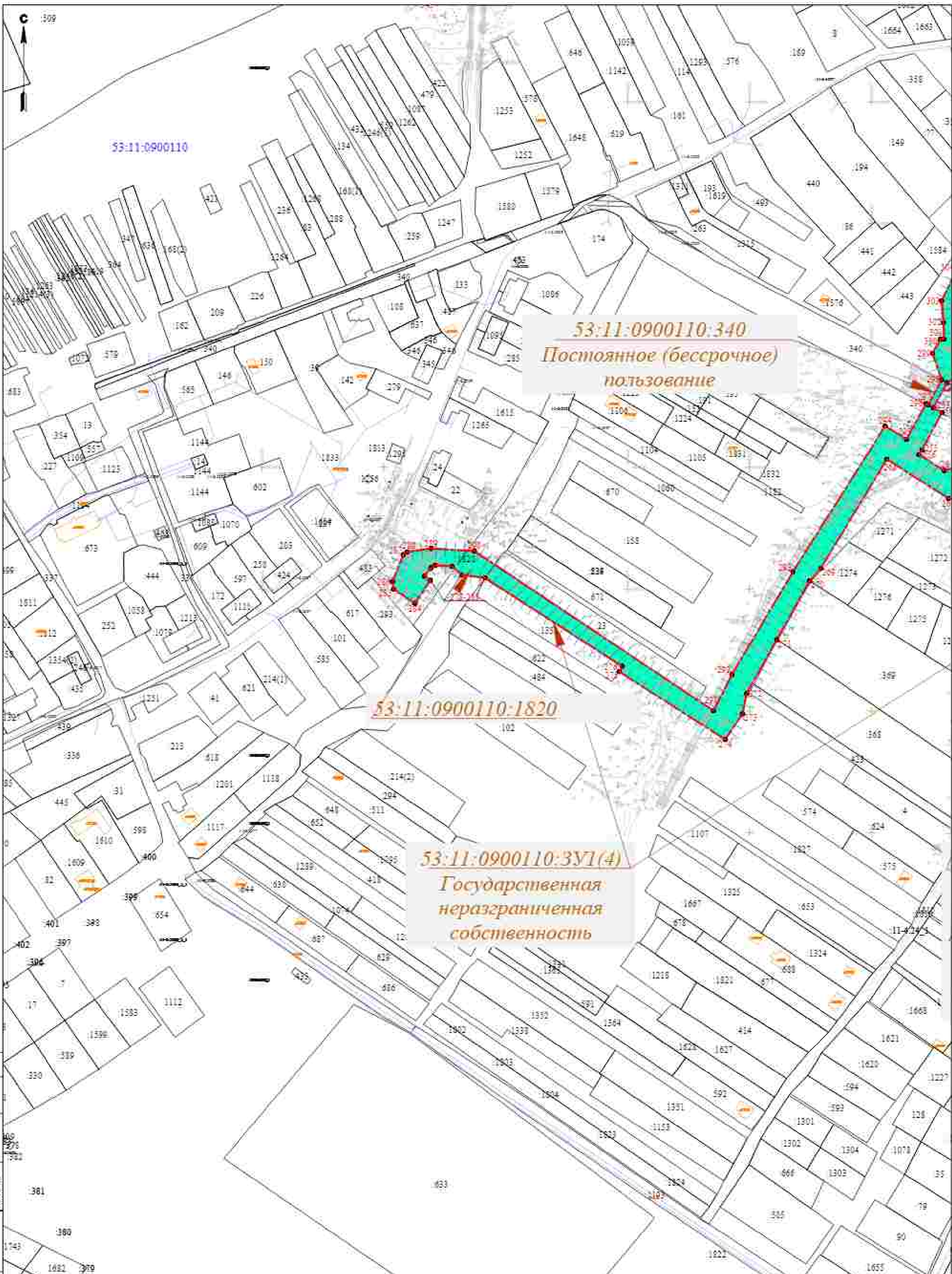
- Границы территории, в которой не предусмотрено установление государственной собственности
- Границы зон территориальной организации населения
- Зоны государственной собственности
- Границы зон территориальной организации населения
- Границы зон территориальной организации населения
- Границы зон территориальной организации населения
- Границы зон территориальной организации населения
- Границы зон территориальной организации населения

53:11:0900110:3У1(3)		53:11:0900109:3У1	
Имя	Подпись	Дата	Должность
Викторина		08.23	Инженер
Проверил		08.23	Инженер
Начальник		08.23	Инженер

53:11:0900110:3У1(3)		
Государственная неразграниченная собственность		
Степень	Лист	Кол-во
II	25	42

Чертеж проекта переустройства территории
№ 12200

ОООТСК
«Вектор»



53:11:0900110:340
Постоянное (бессрочное)
пользование

53:11:0900110:1820

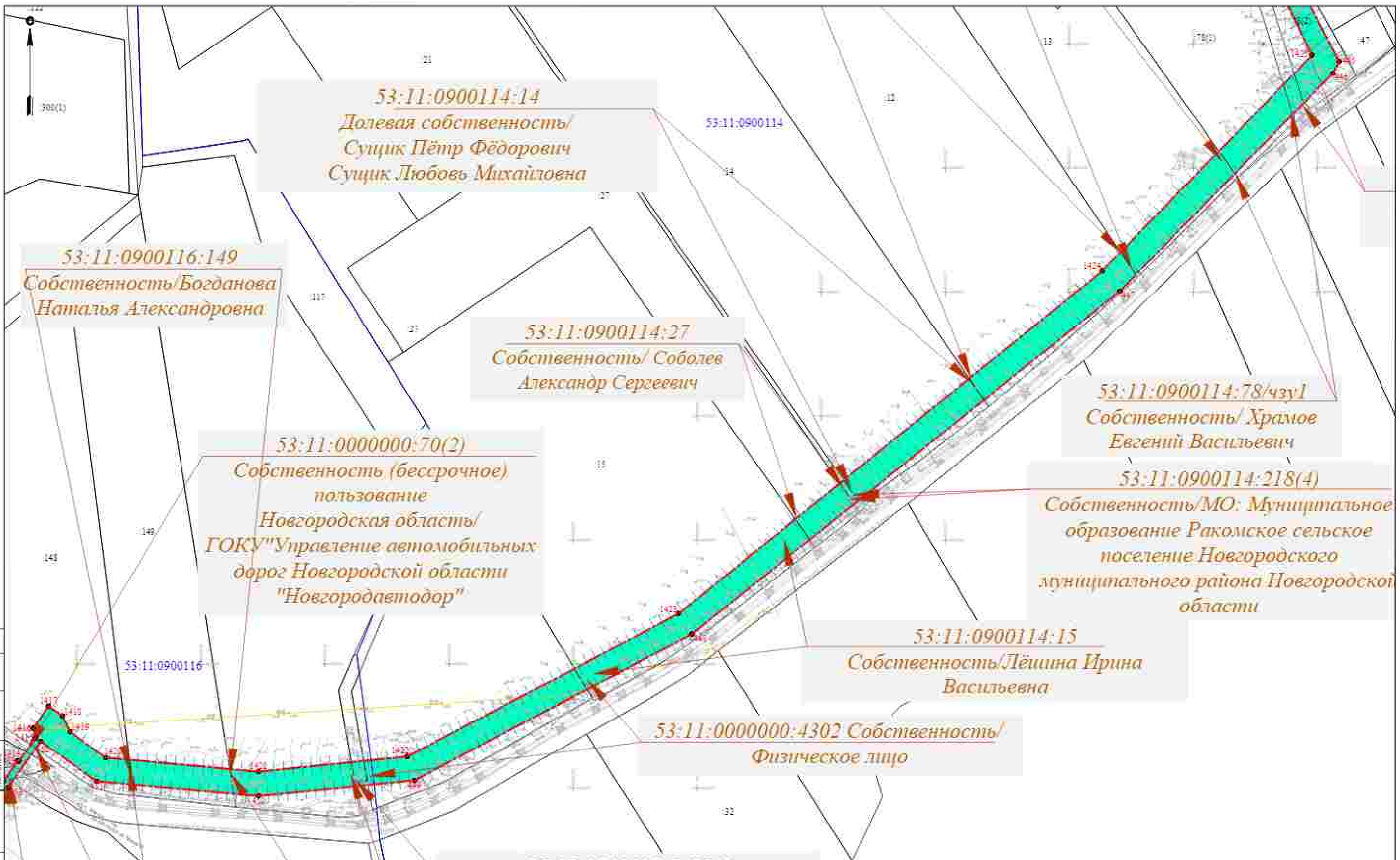
53:11:0900110:ЗУТ(4)
Государственная
неразграниченная
собственность

Содержание:
 1. План территории.
 2. План территории.
 3. План территории.
 4. План территории.
 5. План территории.
 6. План территории.
 7. План территории.
 8. План территории.
 9. План территории.
 10. План территории.

Нормы обозначения

	Границы территории, границы участка, границы земельного участка, границы территории
	Границы зон территориального назначения
	Границы зон территориального назначения
	Границы зон территориального назначения
	Границы зон территориального назначения
	Границы зон территориального назначения


53:11:0900110:1820-177-04			
Информационно-технический проект территории			
в границах: 53:11:0900110:1820-177-04			
с кадастровым и информационными данными: Бюро кадастра недвижимости			
Имя	Фамилия	Подпись	Дата
Иванов	Иванов И.И.		08.23
Петров	Петров П.П.		08.23
Сидоров	Сидоров С.С.		08.23
Проект территории и проект кадастровой территории			Листы: 11, 23, 42
Чертеж проекта кадастровой территории			000751 с/ф/м/д



Условные обозначения

	Граница территории, в отношении которой осуществляется государственное управление
	Граница или пограничная линия земельных участков
	Границы земельных участков, принадлежащих на праве собственности физическим лицам
	Границы земельных участков, принадлежащих на праве собственности юридическим лицам
	Границы земельных участков, принадлежащих на праве собственности государству
	Границы земельных участков, принадлежащих на праве собственности муниципальным образованиям
	Границы земельных участков, принадлежащих на праве собственности физическим лицам
	Границы земельных участков, принадлежащих на праве собственности юридическим лицам
	Границы земельных участков, принадлежащих на праве собственности государству
	Границы земельных участков, принадлежащих на праве собственности муниципальным образованиям

53:11:0900114:14-15-16-17-18-19-20-21-22-23-24-25-26-27-28-29-30-31-32-33-34-35-36-37-38-39-40-41-42-43-44-45-46-47-48-49-50-51-52-53-54-55-56-57-58-59-60-61-62-63-64-65-66-67-68-69-70-71-72-73-74-75-76-77-78-79-80-81-82-83-84-85-86-87-88-89-90-91-92-93-94-95-96-97-98-99-100					
Муниципальное образование Ракомское сельское поселение Новгородского муниципального района Новгородской области					
Проект планировки и разбивки земельного участка					
№ 1/2020					
Имя	Фамилия	Инициалы	Подпись	Дата	
Иванов	Иван	И.И.		08.21	
Петров	Петр	П.П.		08.22	
Сидоров	Сергей	С.С.		08.23	
Куликов	Константин	К.К.		08.24	
Левин	Лев	Л.Л.		08.25	
Морозов	Морис	М.М.		08.26	
Новиков	Николай	Н.Н.		08.27	
Осипов	Осип	О.О.		08.28	
Попов	Поп	П.П.		08.29	
Рябинин	Рябин	Р.Р.		08.30	
Смирнов	Смир	С.С.		08.31	
Тихонов	Тихон	Т.Т.		08.32	
Федотов	Федот	Ф.Ф.		08.33	
Харин	Хар	Х.Х.		08.34	
Цыганков	Цыган	Ц.Ц.		08.35	
Чайков	Чай	Ч.Ч.		08.36	
Шарин	Шар	Ш.Ш.		08.37	
Шарипов	Шарип	Ш.Ш.		08.38	
Шарипов	Шарип	Ш.Ш.		08.39	
Шарипов	Шарип	Ш.Ш.		08.40	
Шарипов	Шарип	Ш.Ш.		08.41	
Шарипов	Шарип	Ш.Ш.		08.42	
Шарипов	Шарип	Ш.Ш.		08.43	
Шарипов	Шарип	Ш.Ш.		08.44	
Шарипов	Шарип	Ш.Ш.		08.45	
Шарипов	Шарип	Ш.Ш.		08.46	
Шарипов	Шарип	Ш.Ш.		08.47	
Шарипов	Шарип	Ш.Ш.		08.48	
Шарипов	Шарип	Ш.Ш.		08.49	
Шарипов	Шарип	Ш.Ш.		08.50	
Шарипов	Шарип	Ш.Ш.		08.51	
Шарипов	Шарип	Ш.Ш.		08.52	
Шарипов	Шарип	Ш.Ш.		08.53	
Шарипов	Шарип	Ш.Ш.		08.54	
Шарипов	Шарип	Ш.Ш.		08.55	
Шарипов	Шарип	Ш.Ш.		08.56	
Шарипов	Шарип	Ш.Ш.		08.57	
Шарипов	Шарип	Ш.Ш.		08.58	
Шарипов	Шарип	Ш.Ш.		08.59	
Шарипов	Шарип	Ш.Ш.		08.60	
Шарипов	Шарип	Ш.Ш.		08.61	
Шарипов	Шарип	Ш.Ш.		08.62	
Шарипов	Шарип	Ш.Ш.		08.63	
Шарипов	Шарип	Ш.Ш.		08.64	
Шарипов	Шарип	Ш.Ш.		08.65	
Шарипов	Шарип	Ш.Ш.		08.66	
Шарипов	Шарип	Ш.Ш.		08.67	
Шарипов	Шарип	Ш.Ш.		08.68	
Шарипов	Шарип	Ш.Ш.		08.69	
Шарипов	Шарип	Ш.Ш.		08.70	
Шарипов	Шарип	Ш.Ш.		08.71	
Шарипов	Шарип	Ш.Ш.		08.72	
Шарипов	Шарип	Ш.Ш.		08.73	
Шарипов	Шарип	Ш.Ш.		08.74	
Шарипов	Шарип	Ш.Ш.		08.75	
Шарипов	Шарип	Ш.Ш.		08.76	
Шарипов	Шарип	Ш.Ш.		08.77	
Шарипов	Шарип	Ш.Ш.		08.78	
Шарипов	Шарип	Ш.Ш.		08.79	
Шарипов	Шарип	Ш.Ш.		08.80	
Шарипов	Шарип	Ш.Ш.		08.81	
Шарипов	Шарип	Ш.Ш.		08.82	
Шарипов	Шарип	Ш.Ш.		08.83	
Шарипов	Шарип	Ш.Ш.		08.84	
Шарипов	Шарип	Ш.Ш.		08.85	
Шарипов	Шарип	Ш.Ш.		08.86	
Шарипов	Шарип	Ш.Ш.		08.87	
Шарипов	Шарип	Ш.Ш.		08.88	
Шарипов	Шарип	Ш.Ш.		08.89	
Шарипов	Шарип	Ш.Ш.		08.90	
Шарипов	Шарип	Ш.Ш.		08.91	
Шарипов	Шарип	Ш.Ш.		08.92	
Шарипов	Шарип	Ш.Ш.		08.93	
Шарипов	Шарип	Ш.Ш.		08.94	
Шарипов	Шарип	Ш.Ш.		08.95	
Шарипов	Шарип	Ш.Ш.		08.96	
Шарипов	Шарип	Ш.Ш.		08.97	
Шарипов	Шарип	Ш.Ш.		08.98	
Шарипов	Шарип	Ш.Ш.		08.99	
Шарипов	Шарип	Ш.Ш.		09.00	



53:11:0900116:144
Собственность/Могилёв
Валерий Александрович

53:11:0900116:150
Долевая
собственность/
Патрушонков
Александр
Владимирович
Патрушонкова Галина
Михайловна

53:11:090116

53:11:0900116:3У1(1)
Государственная
неразграниченная
собственность

53:11:1800103:74
Собственность/
ООО Агро"

53:11:1800103:3У1(2)
Государственная
неразграниченная
собственность

53:11:1800103:74
Собственность/
ООО Агро"

53:11:1800103

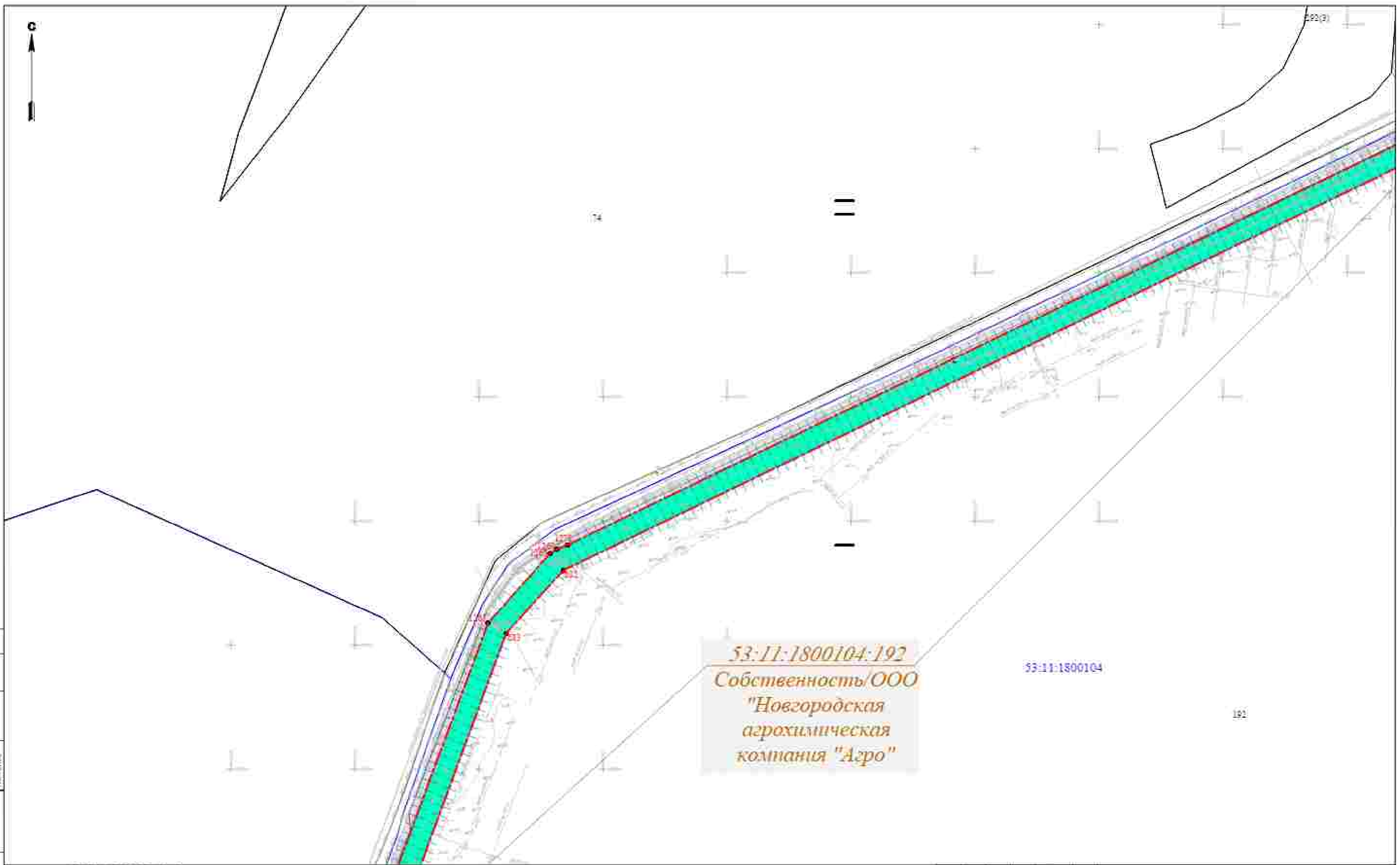
53:11:1800103.3У1(1)
Государственная
неразграниченная
собственность

53:11:0000000:7324
Собственность/Постоянное
(бессрочное) пользование
Новгородская область/
ГОКУ"Управление автомобильных
дорог Новгородской области
"Новгородавтодор"

Исходные обозначения

	Границы территории, в отношении которой осуществляется государственное управление
	Границы зон, подлежащих изъятию для государственных нужд
	Границы зон, подлежащих изъятию для государственных нужд
	Границы зон, подлежащих изъятию для государственных нужд
	Границы зон, подлежащих изъятию для государственных нужд
	Границы зон, подлежащих изъятию для государственных нужд

2838-201/01/01296-1/177.04		Состав	Лист	Колонт.
Информация о заявителе		11	29	42
Имя	Фамилия	Должность	Дата	
Виталий	Кузнецов	А.И.	08.23	
Пробиркин	Михаил	Г.А.	08.23	
Николаев	Михаил	Г.А.	08.23	
Число листов проекта		ОООТСК «Вектор»		



53:11:1800104:192
 Собственность/ООО
 "Новгородская
 агрохимическая
 компания "Агро"

53:11:1800104

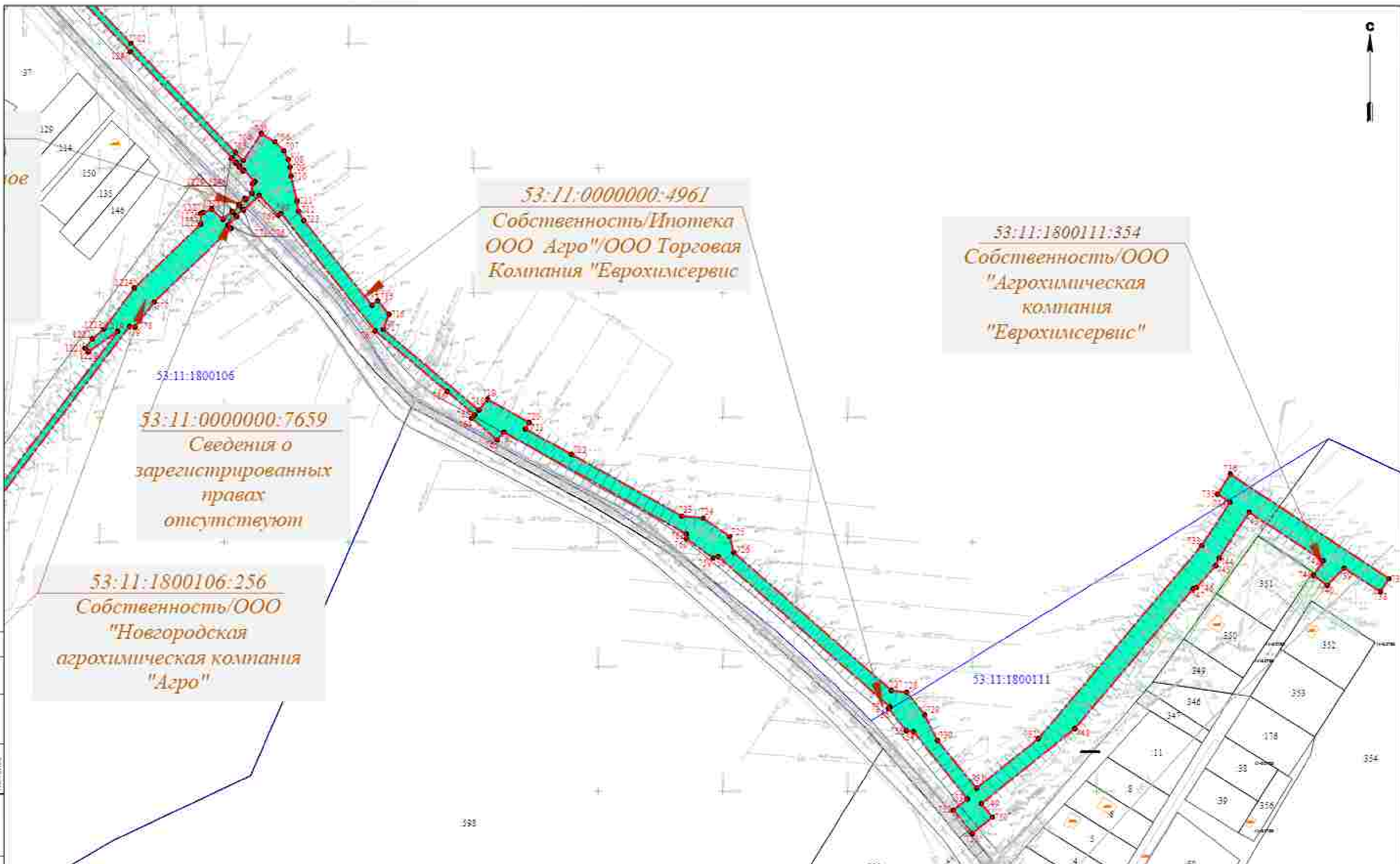

192

Специалист	
Инженер	
Проектировщик	
Исполнитель	
Дата	
Лист	
Кол-во листов	

Условные обозначения

- Дорога существующая, в границах участка, ширина проезжей части не менее 3,5 м.
- Дорога для планируемой застройки, ширина проезжей части не менее 3,5 м.
- Зона действия существующей сети водоснабжения, канализации, теплотрассы, газопровода.
- Граница территории, указанной в проекте.
- Граница территории, указанной в проекте, с учетом существующих объектов.
- Граница территории, указанной в проекте, с учетом существующих объектов.
- Граница территории, указанной в проекте, с учетом существующих объектов.

53:11:1800104:192-01/17-04					
Проект планировки и проект межевания территории					
Имя	Кол-во	Дата	Подпись	Дата	
Выполнитель	Кол-во	08.21		08.21	
Проектировщик	Кол-во	08.22		08.22	
Инженер	Кол-во	08.23		08.23	
Чертёж проекта межевания территории М 1:2000					
			Листы	Лист	Листов
			0	32	42
			ООО "ИП" в Волковы		



53:11:0000000:4961
 Собственность/Ипотека
 ООО Агро"/ООО Торговая
 Компания "Еврохимсервис"

53:11:1800111:354
 Собственность/ООО
 "Агрохимическая
 компания
 "Еврохимсервис"

53:11:0000000:7659
 Сведения о
 зарегистрированных
 правах
 отсутствуют

53:11:1800106:256
 Собственность/ООО
 "Новгородская
 агрохимическая компания
 "Агро"

53:11:1800106

53:11:1800111

Словные обозначения

- Объекты, с которыми связано ограничение на отчуждение земельных участков
- Стены или перегородки смежные земельным участкам
- Земельный участок, который не зарегистрирован в Едином государственном реестре недвижимости
- Земельный участок, который зарегистрирован в Едином государственном реестре недвижимости
- Земельный участок, который не зарегистрирован в Едином государственном реестре недвижимости
- Земельный участок, который зарегистрирован в Едином государственном реестре недвижимости
- Границы участков, не зарегистрированные в Едином государственном реестре недвижимости

53:11:0000000:4961-0117-04					
Литературный обзорный материал по объекту					
в работе - 5 (Июль) - 5 (Сентябрь) - 5 (Февраль) - 5 (Март) - 5 (Апрель) - 5 (Май) - 5 (Июнь) - 5 (Июль) - 5 (Август) - 5 (Сентябрь) - 5 (Октябрь) - 5 (Ноябрь) - 5 (Декабрь)					
с записями в Едином государственном реестре недвижимости					
Имя	Фамилия	Дата	Подпись	Дата	
Иванов	Иванов И.И.	08.21		08.21	Проект планировки и зонирования территории
Петров	Петров Е.А.	08.23		08.23	
Иванов	Иванов Е.А.	08.23		08.23	Масштаб проекции: н/д Масштаб территории: 1:2000
					Листов
					7
					Лист
					34
					Листов
					42
					ОООТДМ в Волгоде

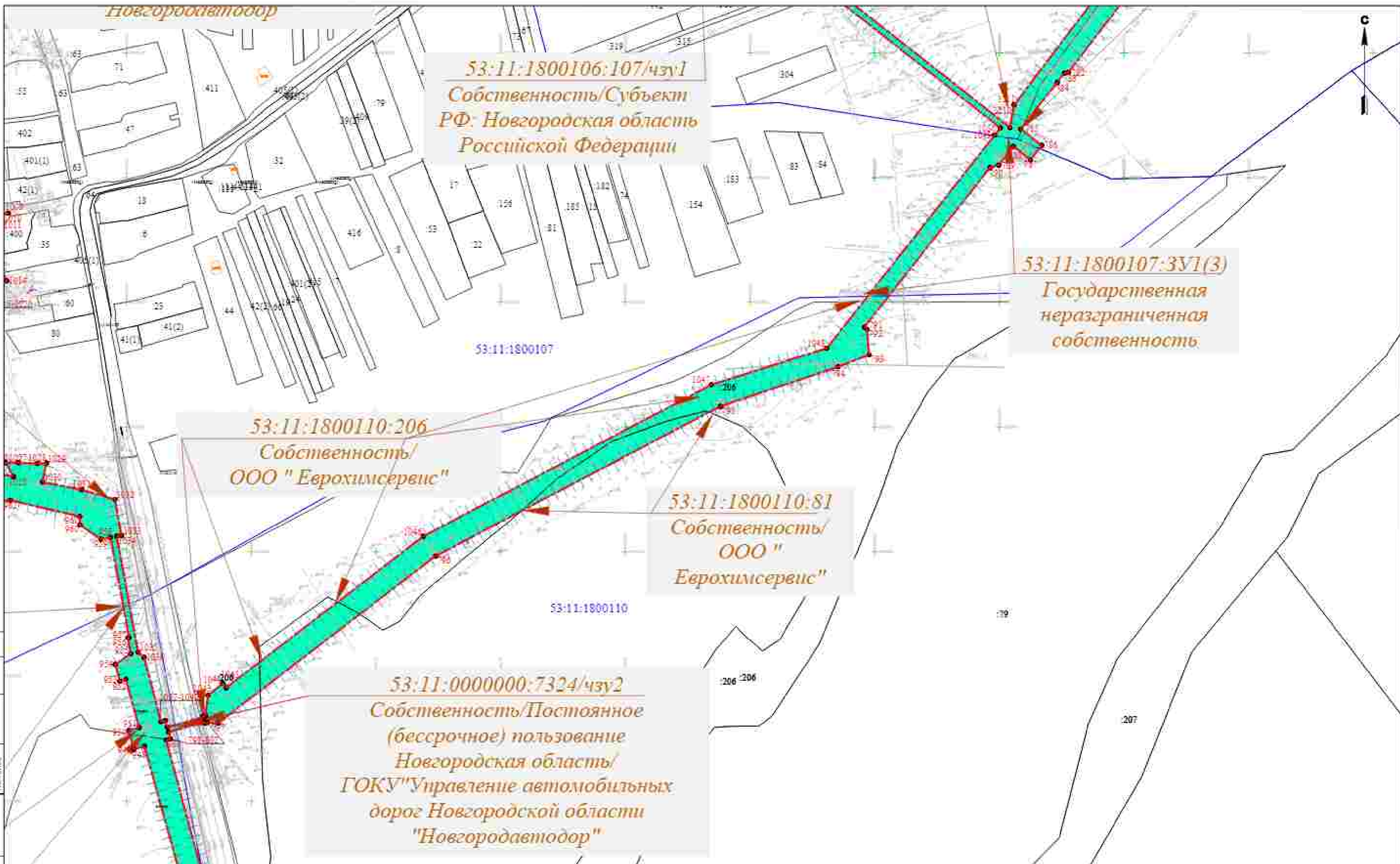
53:11:1800106:107/чзУ1
Собственность/Субъект
РФ: Новгородская область
Российской Федерации

53:11:1800107:3У1(3)
Государственная
неразграниченная
собственность

53:11:1800110:206
Собственность/
ООО "Еврохимсервис"

53:11:1800110:81
Собственность/
ООО "
Еврохимсервис"

53:11:0000000:7324/чзУ2
Собственность/Постоянное
(бессрочное) пользование
Новгородская область/
ГОКУ "Управление автомобильных
дорог Новгородской области
"Новгородавтодор"



Условные обозначения

- Граница земельного участка, в границах которой осуществлено государственное кадастровое деление территории
- Граница земельного участка, в границах которой осуществлено государственное кадастровое деление территории
- Граница земельного участка, в границах которой осуществлено государственное кадастровое деление территории
- Граница земельного участка, в границах которой осуществлено государственное кадастровое деление территории
- Граница земельного участка, в границах которой осуществлено государственное кадастровое деление территории
- Граница земельного участка, в границах которой осуществлено государственное кадастровое деление территории
- Граница земельного участка, в границах которой осуществлено государственное кадастровое деление территории

53:11:00107:018-100-1/117-04					
Литературный обзорный материал по объекту в границах кадастрового участка № 53:11:00107:018-100-1/117-04					
с записями в Едином государственном реестре недвижимости Новгородской области					
Имя	Фамилия	Имя	Подпись	Дата	
Евдокимов	Иванович	Ев		08.23	
Профессор	Морозов	ЕА		08.23	
Исполнитель	Морозов	ЕА		08.23	
Проект планировки и разбивки наладочной территории					Листы 7 38 42
Человек проекта не является кадастровым					0007211 в Волковы
11.12.2022					

53:11:1800109:3У1(4)
 Государственная
 неразграниченная
 собственность

53:11:1800109:143
 Собственность/
 ООО "Агро"

53:11:1800110:3У1
 Государственная
 неразграниченная
 собственность

53:11:1800109:82
 Собственность/ООО
 "Агрохимическая компания
 "Еврохимсервис"

53:11:1800109:3У1(3)
 Государственная
 неразграниченная
 собственность

53:11:0000000:7324/чзУ1
 Собственность/Постоянное
 (бессрочное) пользование
 Новгородская область/
 ГОКУ "Управление
 автомобильных дорог
 Новгородской области
 "Новгородавтодор"

53:11:1800109

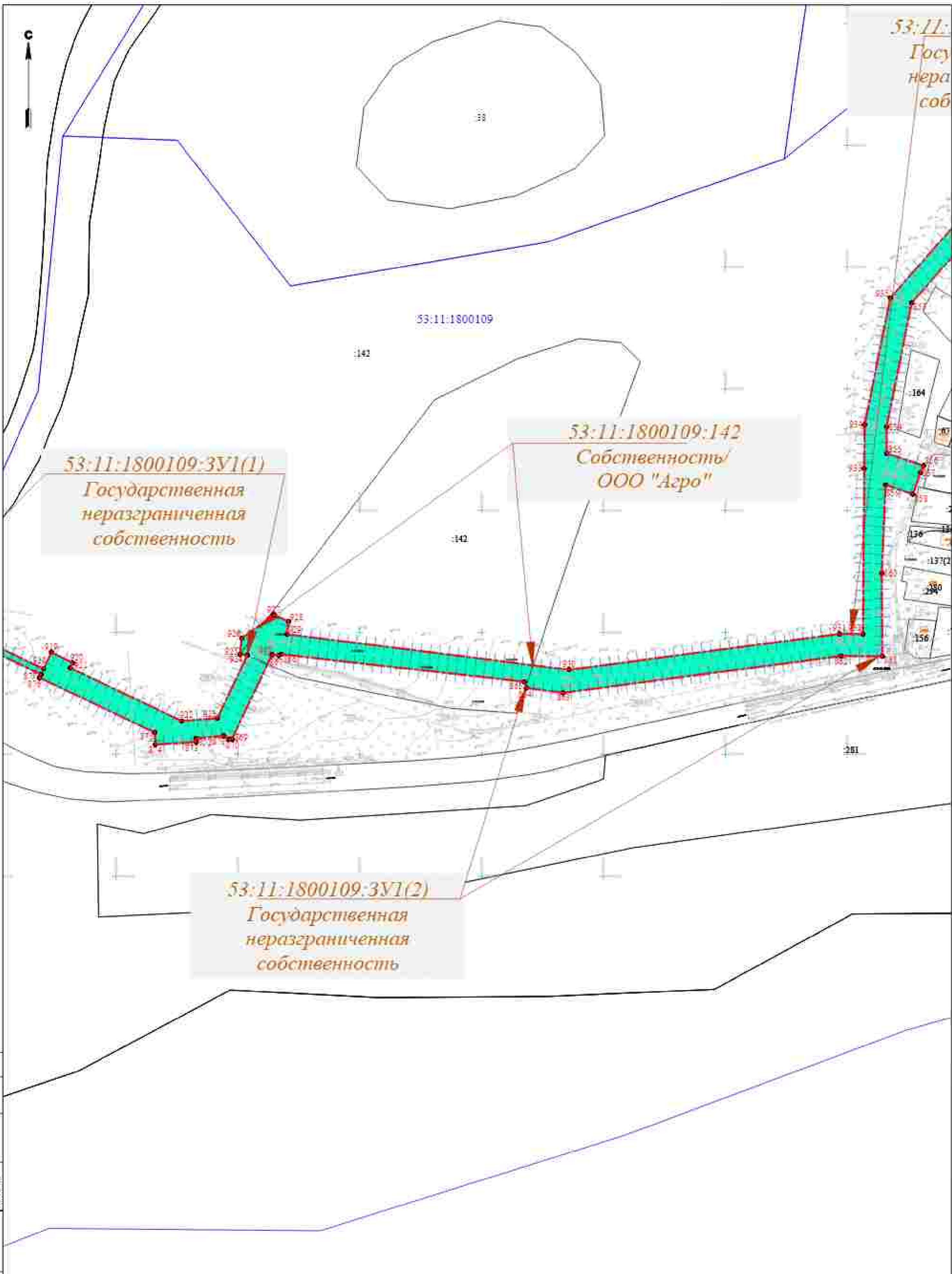
53:11:1800110

Условные обозначения

	Граница территории, в отношении которой осуществляется подготовка проекта территории
	Граница для планировки территории
	Зона планируемой территории
	Граница территории, в отношении которой осуществляется подготовка проекта территории
	Граница территории, в отношении которой осуществляется подготовка проекта территории
	Граница территории, в отношении которой осуществляется подготовка проекта территории
	Граница территории, в отношении которой осуществляется подготовка проекта территории
	Граница территории, в отношении которой осуществляется подготовка проекта территории

53:11:0000000:7324/чзУ1					
Литературный материал, использованный при подготовке проекта территории					
Имя	Фамилия	Дата	Подпись	Дата	
Иванов	Иванов	08.11		08.11	
Петров	Петров	08.11		08.11	
Сидоров	Сидоров	08.11		08.11	
Проект территории в границах планируемой территории					
Чертеж проекта планировки территории					
1:12000					
Лист	Лист	Листов			
7	40	42			
ОООТМ в Волжске					

53:11:
Госу
нера
соб



53:11:1800109:3У1(1)
Государственная
неразграниченная
собственность

53:11:1800109:142
Собственность
ООО "Агро"

53:11:1800109:3У1(2)
Государственная
неразграниченная
собственность

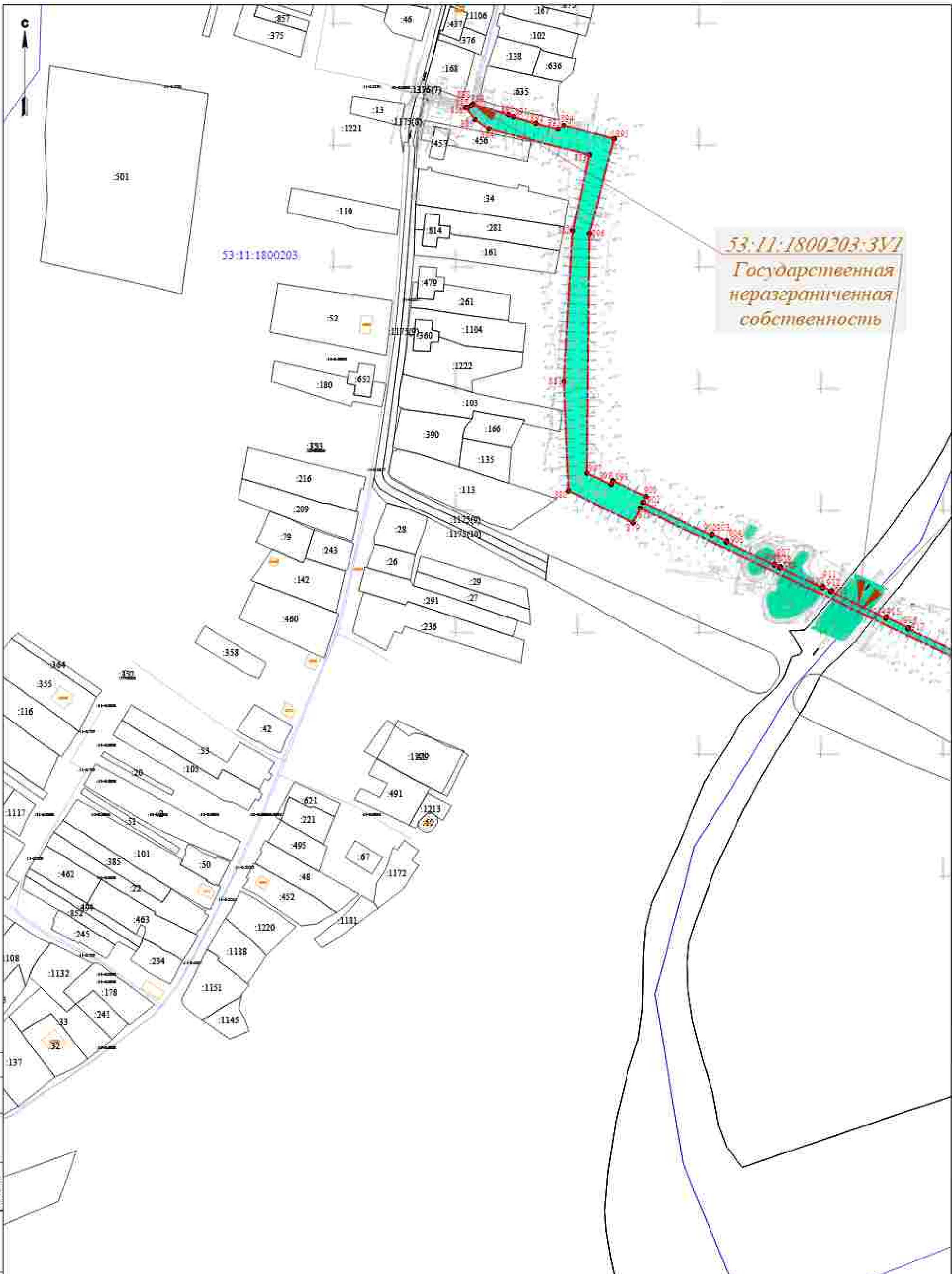
Составитель:
Исполнитель:
Проверил:
М.П. [Signature]

Символьные обозначения

	Границы земельных участков, принадлежащих на праве собственности государству
	Границы земельных участков, принадлежащих на праве собственности ООО "Агро"
	Границы земельных участков, принадлежащих на праве собственности государству (неразграниченная)
	Границы земельных участков, принадлежащих на праве собственности частным лицам
	Границы земельных участков, принадлежащих на праве собственности государству (неразграниченная)
	Границы земельных участков, принадлежащих на праве собственности частным лицам
	Границы земельных участков, принадлежащих на праве собственности частным лицам

Имя	Фамилия	Должность	Подпись	Дата
Викторина	Курочкина А.И.	Инженер		08.23
Проверил	Морозов Е.А.	Инженер		08.23
Назначил	Морозов Е.А.	Инженер		08.23

3688-001/01/01096-077.04		
Инженерный проект планировки территории в границах: с/п.у. № 142 - с/п.у. № 142 - с/п.у. № 142 - с/п.у. № 142 с кадастровым и административными данными Бюро кадастрового проектирования Иркутск		
Составил	Лист	Листов
И	47	42
Инженер проекта: [Signature]		
ООО "Агро"		



53:11:1800203:3У1
Государственная
неразграниченная
собственность

53:11:1800203

Содержание
 1. План территории
 2. План территории
 3. План территории
 4. План территории

- Свойские объекты**
- Объект территории, в отношении которого осуществлено изменение кадастровой стоимости
 - Объект территории, в отношении которого осуществлено изменение кадастровой стоимости
 - Объект территории, в отношении которого осуществлено изменение кадастровой стоимости
 - Объект территории, в отношении которого осуществлено изменение кадастровой стоимости
 - Объект территории, в отношении которого осуществлено изменение кадастровой стоимости
 - Объект территории, в отношении которого осуществлено изменение кадастровой стоимости

3838-001/ПД/01204-1/77.04		Состав	Лист	Колонт
Информационно-аналитический отчет о состоянии территории в границах территории, в отношении которой осуществляются работы по изменению кадастровой стоимости		11	42	42
Имя	Подпись	Дата		
Проектировщик	Морозов Е.А.	08.23		
Контроль	Морозов Е.А.	08.23		
Чертеж проекта межевания территории № 12000		ОООТСК «Вектор»		