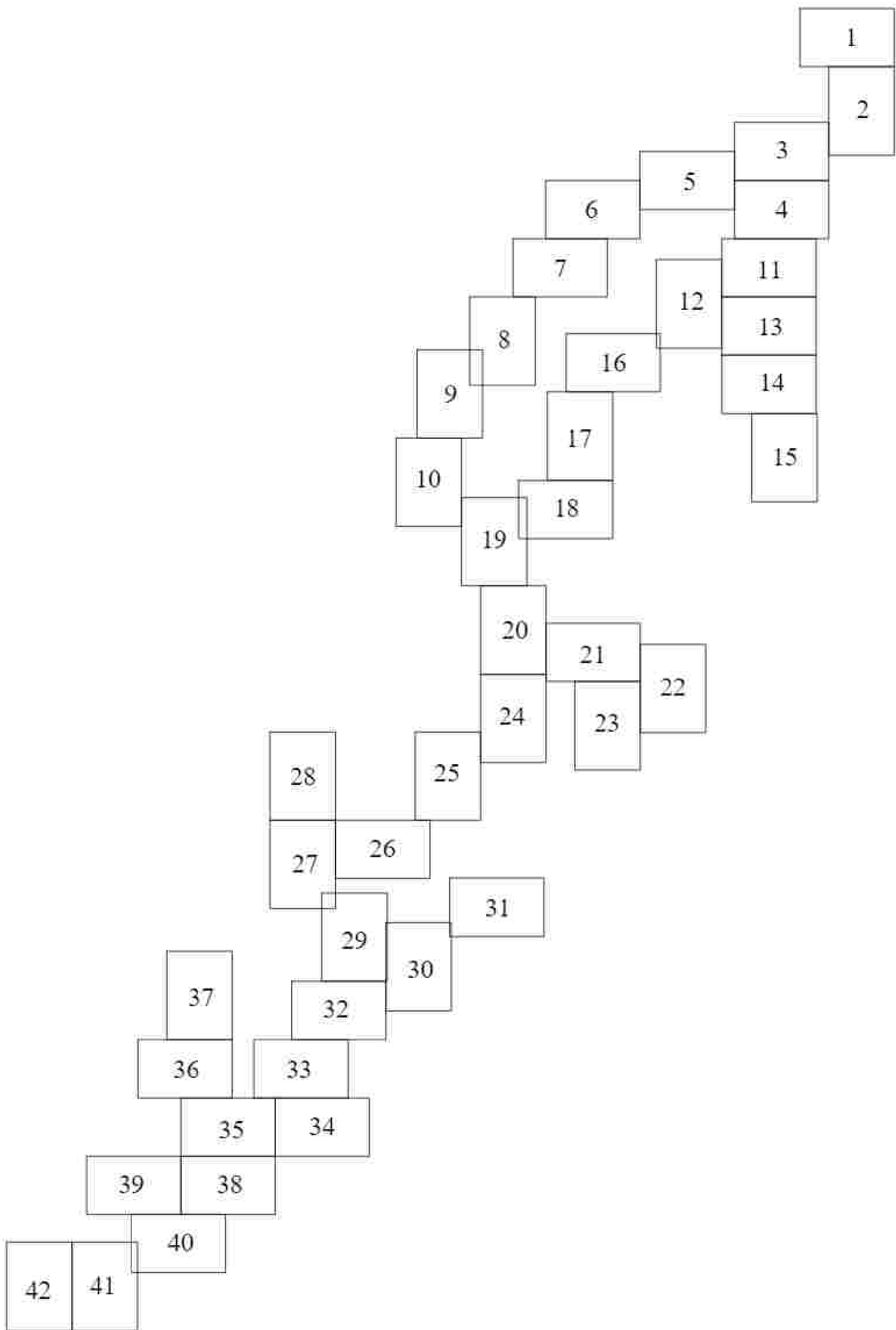


Графическая часть

Чертеж материалов по обоснованию проекта застройки территории



Схема расположения листов

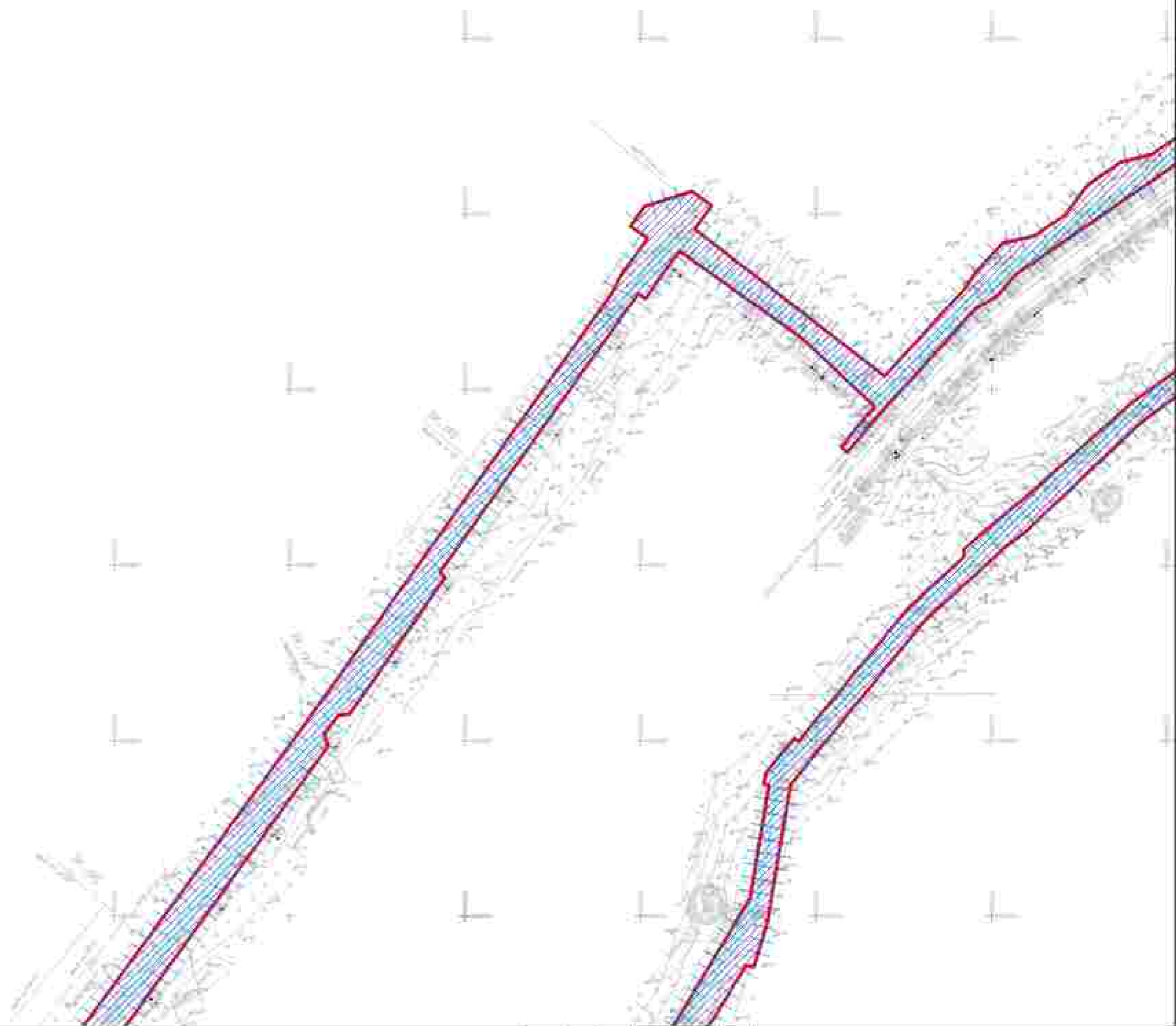


Содержание	
Итого листов	42
Листов в альбоме	42
Листов в каталоге	42
Листов в архиве	42

Листовые обозначения




- Листы, выходящие за границы чертежа
- Листы, выходящие за границы чертежа
- Листы, выходящие за границы чертежа
- Листы, выходящие за границы чертежа
- Листы, выходящие за границы чертежа
- Листы, выходящие за границы чертежа
- Листы, выходящие за границы чертежа
- Листы, выходящие за границы чертежа
- Листы, выходящие за границы чертежа
- Листы, выходящие за границы чертежа
- Листы, выходящие за границы чертежа
- Листы, выходящие за границы чертежа
- Листы, выходящие за границы чертежа
- Листы, выходящие за границы чертежа

3698.001.01.01.016-101.04					
Проектная документация на строительство					
г. Саратов - г. Москва - г. Санкт-Петербург - г. Фрунзе					
Содержание и количество листов					
№	Код	Наим.	Мас.	Листов	Дат.
1	01	Лист 1	А1	01	09.23
2	02	Лист 2	А1	02	09.23
3	03	Лист 3	А1	03	09.23
4	04	Лист 4	А1	04	09.23
5	05	Лист 5	А1	05	09.23
6	06	Лист 6	А1	06	09.23
7	07	Лист 7	А1	07	09.23
8	08	Лист 8	А1	08	09.23
9	09	Лист 9	А1	09	09.23
10	10	Лист 10	А1	10	09.23
11	11	Лист 11	А1	11	09.23
12	12	Лист 12	А1	12	09.23
13	13	Лист 13	А1	13	09.23
14	14	Лист 14	А1	14	09.23
15	15	Лист 15	А1	15	09.23
16	16	Лист 16	А1	16	09.23
17	17	Лист 17	А1	17	09.23
18	18	Лист 18	А1	18	09.23
19	19	Лист 19	А1	19	09.23
20	20	Лист 20	А1	20	09.23
21	21	Лист 21	А1	21	09.23
22	22	Лист 22	А1	22	09.23
23	23	Лист 23	А1	23	09.23
24	24	Лист 24	А1	24	09.23
25	25	Лист 25	А1	25	09.23
26	26	Лист 26	А1	26	09.23
27	27	Лист 27	А1	27	09.23
28	28	Лист 28	А1	28	09.23
29	29	Лист 29	А1	29	09.23
30	30	Лист 30	А1	30	09.23
31	31	Лист 31	А1	31	09.23
32	32	Лист 32	А1	32	09.23
33	33	Лист 33	А1	33	09.23
34	34	Лист 34	А1	34	09.23
35	35	Лист 35	А1	35	09.23
36	36	Лист 36	А1	36	09.23
37	37	Лист 37	А1	37	09.23
38	38	Лист 38	А1	38	09.23
39	39	Лист 39	А1	39	09.23
40	40	Лист 40	А1	40	09.23
41	41	Лист 41	А1	41	09.23
42	42	Лист 42	А1	42	09.23
Итого листов: 42					
Итого листов в альбоме: 42					
Итого листов в каталоге: 42					
Итого листов в архиве: 42					



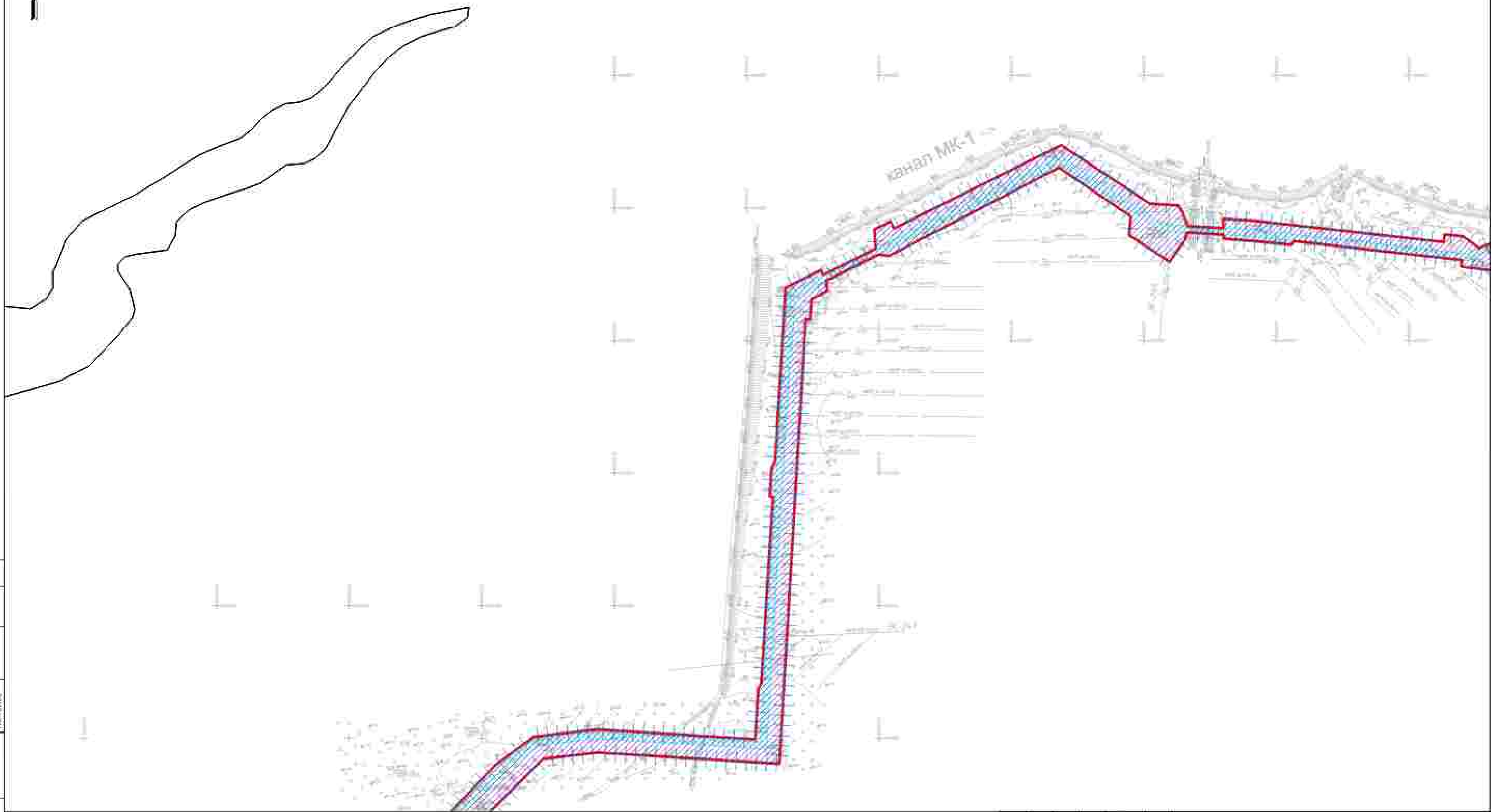
Условные обозначения

-  Плотная застройка, в границах которой устанавливается предельная ширина проезжей части, по которой производится установка дорожных знаков
-  Дорожная зона, предназначенная для движения транспорта
-  Дорожная зона, предназначенная для движения транспорта
-  Дорожная зона, предназначенная для движения транспорта
-  Дорожная зона, предназначенная для движения транспорта

Изм.	Кол. экз.	Дата	Исполн.	Подпись	Дата
1			Кузнецов Е.А.		08.21
2			Кузнецов Е.А.		08.22
3			Кузнецов Е.А.		08.23

5885 001/0.0/0.100-0117.04. Проект планировки территории в границах: 1. Участок - 2. Участок - 3. Участок - 4. Участок с зонированием и территориальными сетями инженерной инфраструктуры			
Проект планировки в границах территории	Листов	Лист	Листов
0	3	42	
Чертеж подготовлен на основании проекта планировки территории N 12000			
ООО "СМ"			

Специальность	
И.о.подпись	
Подпись	
И.о.подпись	
Подпись	
И.о.подпись	
Подпись	

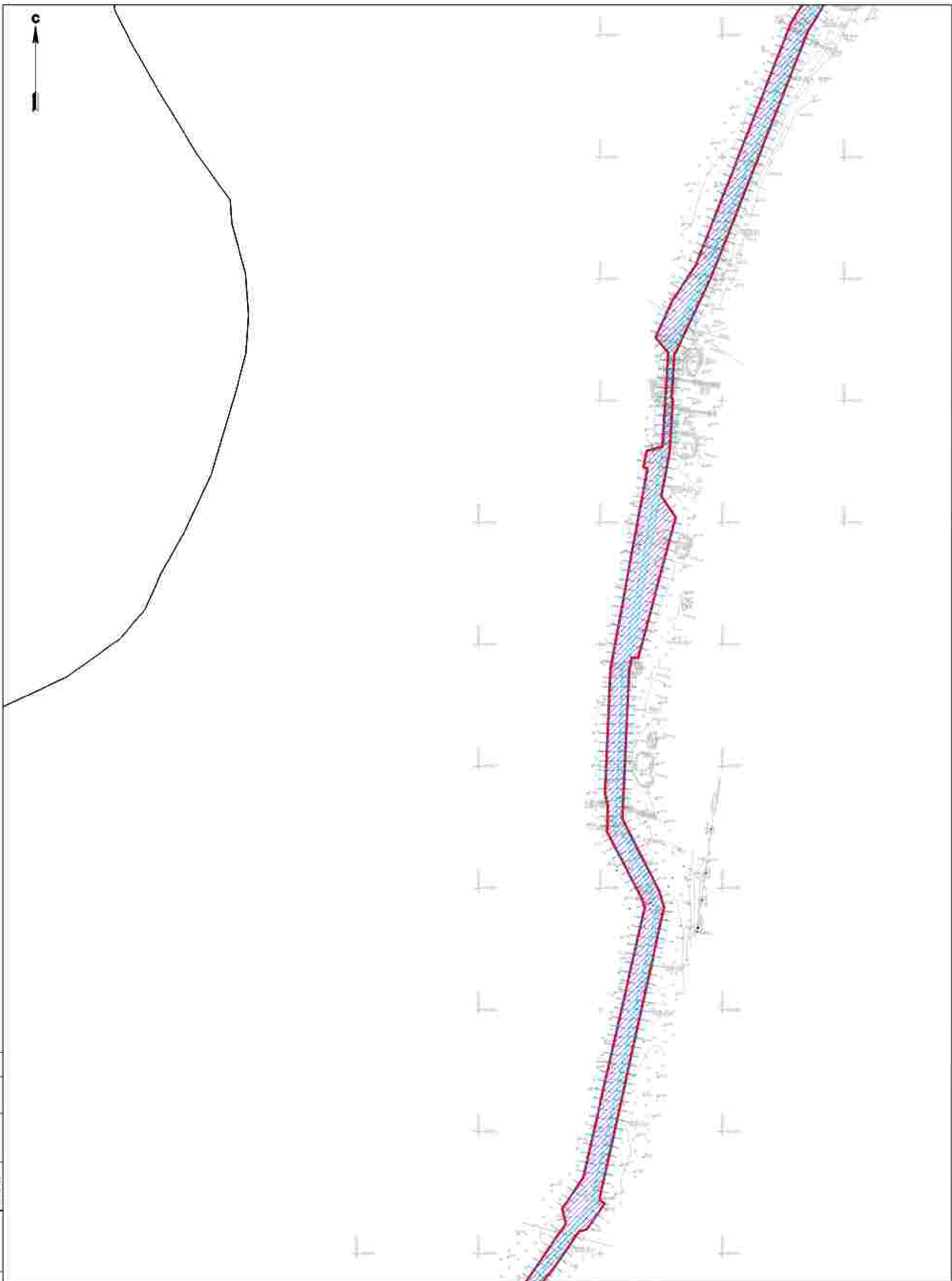


Спецификация			
Исполн.			
Провер.			
Конт. Фирма			
Исполн.			
Провер.			
Конт. Фирма			

Условные обозначения




- Канал, траншея с твердым дном
- Канал, траншея с твердым дном, укрепленная
- Канал, траншея с твердым дном, укрепленная, облицованная
- Канал, траншея с твердым дном, укрепленная, облицованная, с отмосткой
- Канал, траншея с твердым дном, укрепленная, облицованная, с отмосткой и дорожкой
- Канал, траншея с твердым дном, укрепленная, облицованная, с отмосткой, дорожкой и тротуаром
- Канал, траншея с твердым дном, укрепленная, облицованная, с отмосткой, дорожкой, тротуаром и газоном


ЭБББ.001.01.018.100-1117.04.					
Проект канализационной системы в поселке «С. Пискарев» - С. Пискарев - С. Пискарев - С. Пискарев в границах территории, расположенной по адресу: Санкт-Петербург, район «Пискаревский»					
Изм.	Кол. экз.	Дата	Исполн.	Подпись	Дата
Выполнен			Корнеев А.А.		08.21
Проверен			Мурзин Е.А.		08.22
Проектировщик			Мурзин Е.А.		08.23
Проект канализации в поселке «С. Пискарев» в границах территории, расположенной по адресу: Санкт-Петербург, район «Пискаревский» Н 1:2000					
			Листы	Лист	Листов
			0	4	42
			ООО «С. Пискарев» г. Санкт-Петербург		

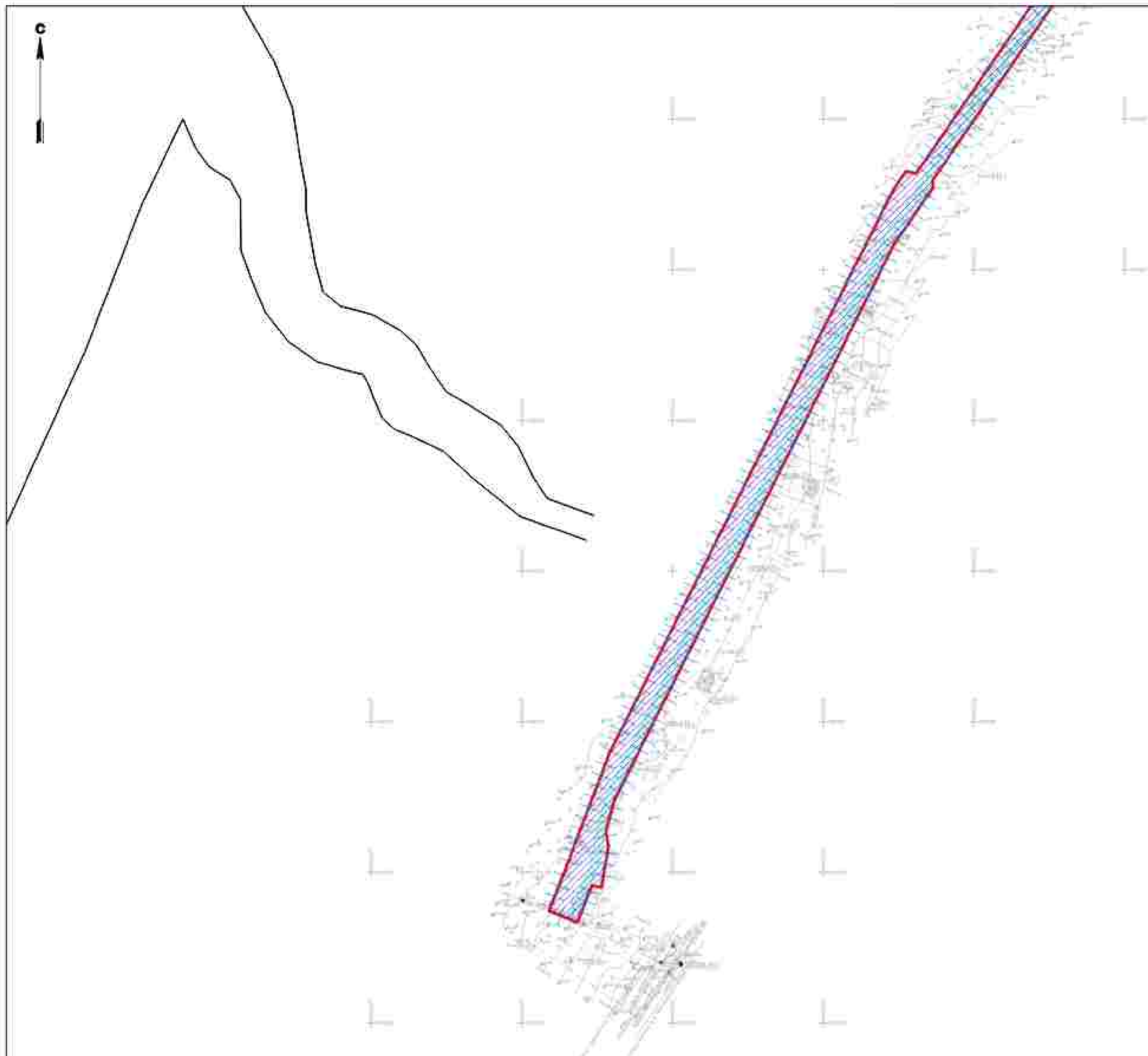
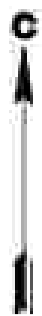


СЛОЙНЫЕ ОБОЗНАЧЕНИЯ

-  Песок просеянный, 3-го сита (супесь)
-  Кварцевый песок (песок просеянный)
-  Песок или подстилающий слой (песок просеянный)
-  Песок просеянный, 3-го сита
-  Песок просеянный, 3-го сита
-  Песок просеянный, 3-го сита
-  Песок просеянный, 3-го сита

3838-001/01-01096-077.04					
Инженерное изыскание трассы трассы в районе: 1-й км. - 2-й км. - 3-й км. - 4-й км. - 5-й км. с целью: 1. Изучения существующих условий. 2. Определения возможности строительства трассы.					
Имя	Фамилия	Должность	Подпись	Дата	Лист
Владимир	Козлов	Инженер		08.23	11
Проектировщик	Мухомов	Инженер		08.23	12
Надзорщик	Мухомов	Инженер		08.23	42
Проект разработки и проект технического задания					11
Чертёж выполнен по заданию проекта технического задания № 1200					12
Чертёж выполнен по заданию проекта технического задания № 1200					42

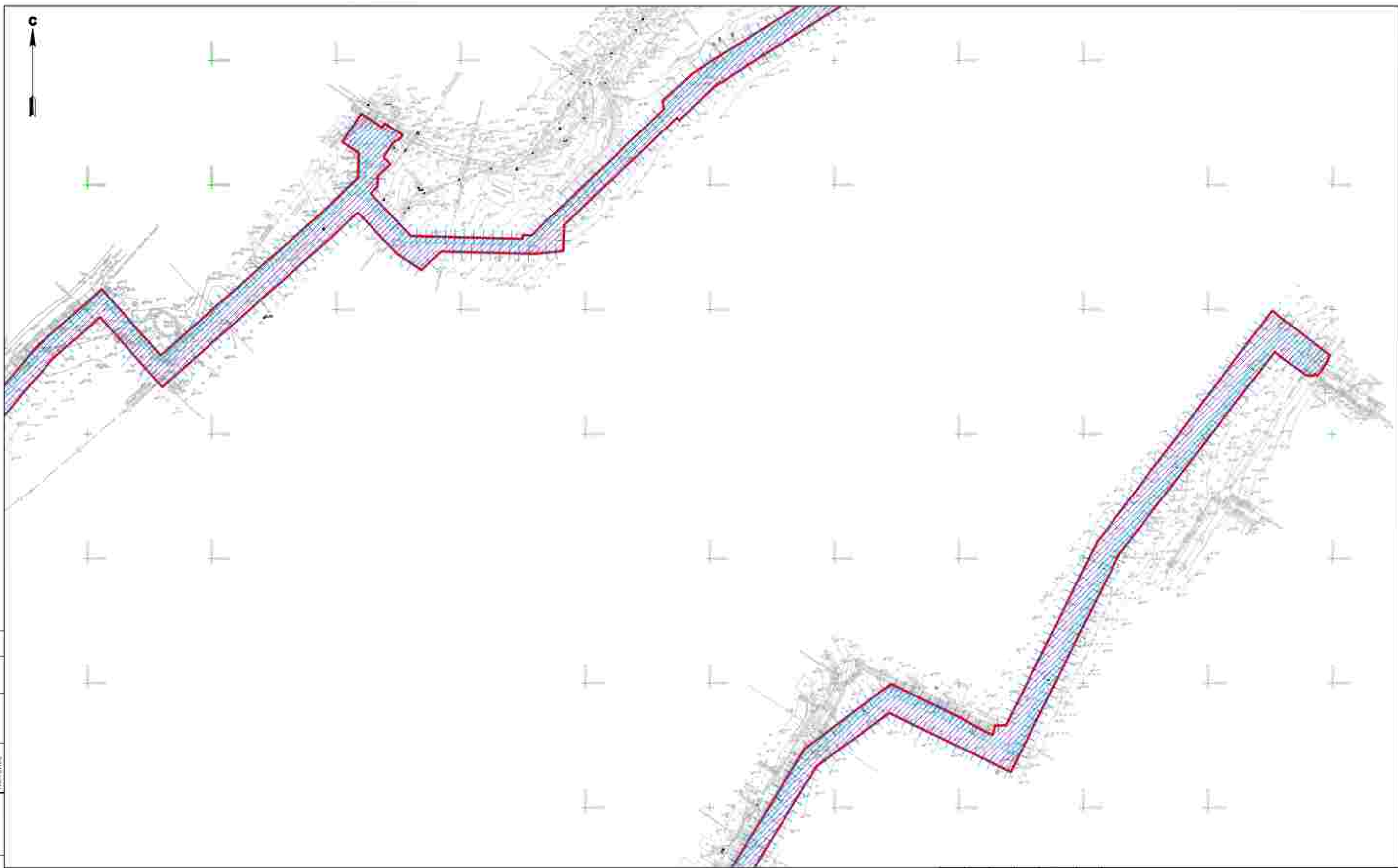
Имя	Фамилия	Должность	Подпись	Дата
Владимир	Козлов	Инженер		08.23



Символьное обозначение

-  Сплошная линия, выделенная цветом
-  Красная линия, выделенная цветом
-  Зеленая линия, выделенная цветом
-  Синяя линия, выделенная цветом
-  Красная линия, выделенная цветом
-  Синяя линия, выделенная цветом
-  Синяя линия, выделенная цветом

3638-001/ПД-1/2016-177.04					
Проект планировки и проекта застройки территории в границах территории, подлежащей изъятию для государственных нужд Республики Беларусь					
№ п/п	№ документа	Имя файла	Инициалы	Дата	Статус
1	000701	000701.dwg	И.И.	08.23.16	И
2	000701	000701.dwg	И.И.	08.23.16	И
3	000701	000701.dwg	И.И.	08.23.16	И
Проект планировки и проекта застройки территории в границах территории, подлежащей изъятию для государственных нужд Республики Беларусь					И И И



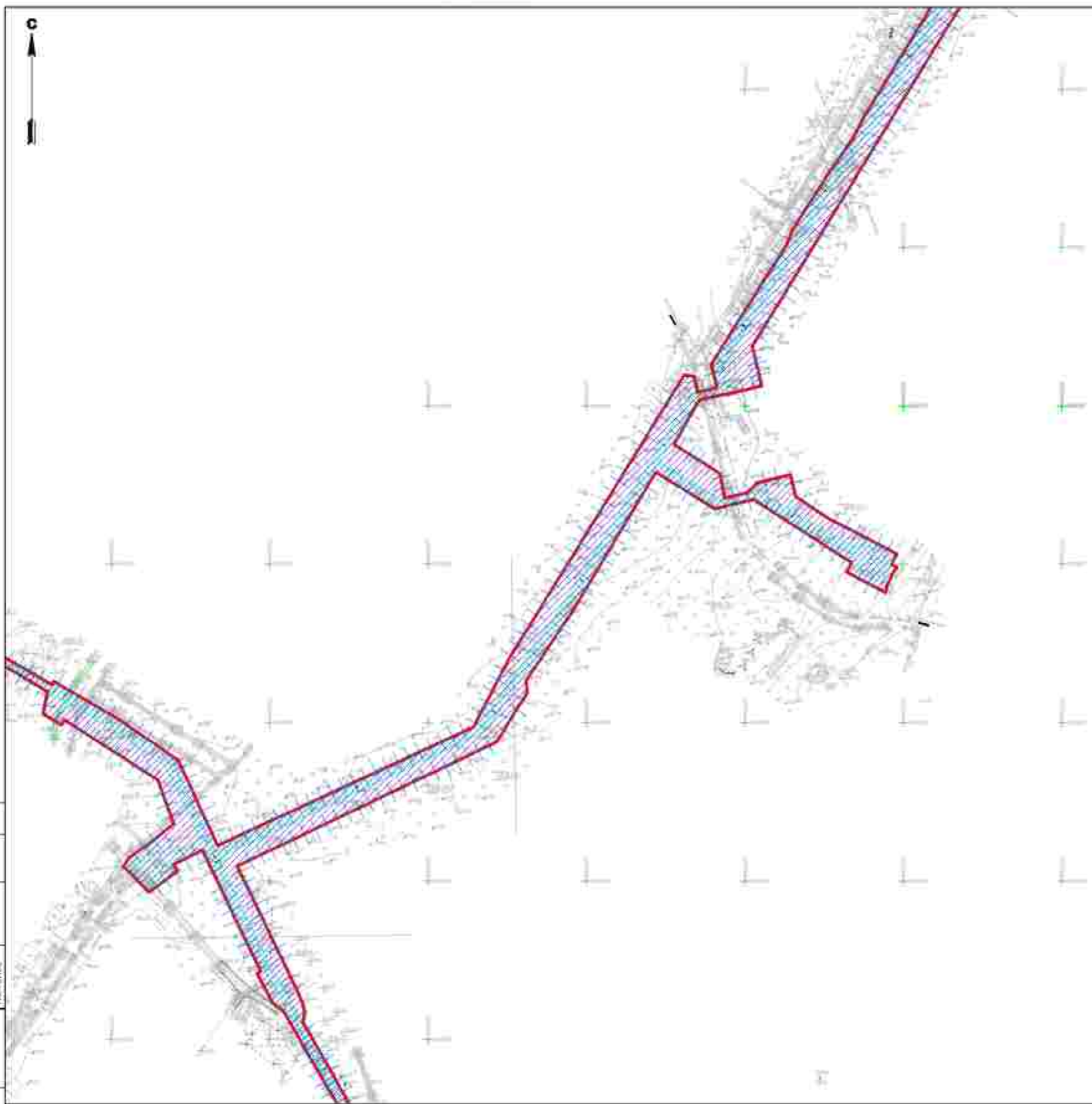
Спецификация
 № докум.
 Листов
 № лист

№ лист
 Листов
 № лист

- Условные обозначения**
- Земельный участок, в границах которого осуществляется строительство объектов капитального строительства
 - Границы зон, планируемой застройки земель общего назначения
 - Границы зон, планируемой застройки земель населенных пунктов
 - Границы зон, планируемой застройки земель населенных пунктов
 - Границы зон, планируемой застройки земель населенных пунктов
 - Границы зон, планируемой застройки земель населенных пунктов
 - Границы зон, планируемой застройки земель населенных пунктов
 - Границы зон, планируемой застройки земель населенных пунктов

№ п/п	№ докум.	Лист	№ докум.	Лист	Дата
1	001/2018	01	001/2018	01	08.23
2	001/2018	02	001/2018	02	08.23

5885 001/2018 001-011/18-04 Проект планировки территории в границах зон, планируемой застройки земель населенных пунктов и зон, планируемой застройки земель общего назначения			
Проект планировки территории в границах зон, планируемой застройки земель населенных пунктов	Листов 7	Лист 11	Листов 42
Чертеж территории для размещения объектов капитального строительства М 1:2000			



Условные обозначения:

- Участок застройки, в границах которой осуществляются работы по устройству тротуаров
- Место или площадь хранения материалов
- Участок для размещения объектов
- Вид тротуара: асфальтобетонный
- Вид тротуара: асфальтобетонный с покрытием из плитки
- Вид тротуара: асфальтобетонный с покрытием из плитки
- Вид тротуара: асфальтобетонный с покрытием из плитки
- Вид тротуара: асфальтобетонный с покрытием из плитки
- Вид тротуара: асфальтобетонный с покрытием из плитки
- Вид тротуара: асфальтобетонный с покрытием из плитки

ЭБББ.001.01.018.100-1117.04.					
Проект организации работ по устройству тротуаров в границах территории, подлежащей изъятию для государственных нужд Республики Беларусь					
Имя	Фамилия	Должность	Подпись	Дата	
Выполнил	Корытца А.А.	Инженер		08.21	Проект организации работ по устройству тротуаров в границах территории, подлежащей изъятию для государственных нужд Республики Беларусь
Проверил	Морозов Е.А.	Инженер		08.22	
Проектировал	Морозов Е.А.	Инженер		08.22	Проект организации работ по устройству тротуаров в границах территории, подлежащей изъятию для государственных нужд Республики Беларусь
					0001141 1.000000

Специальность	Исполнитель	Дата	Лист	Из всего



Специалист	
Инженер	
Проектировщик	
Корректор	

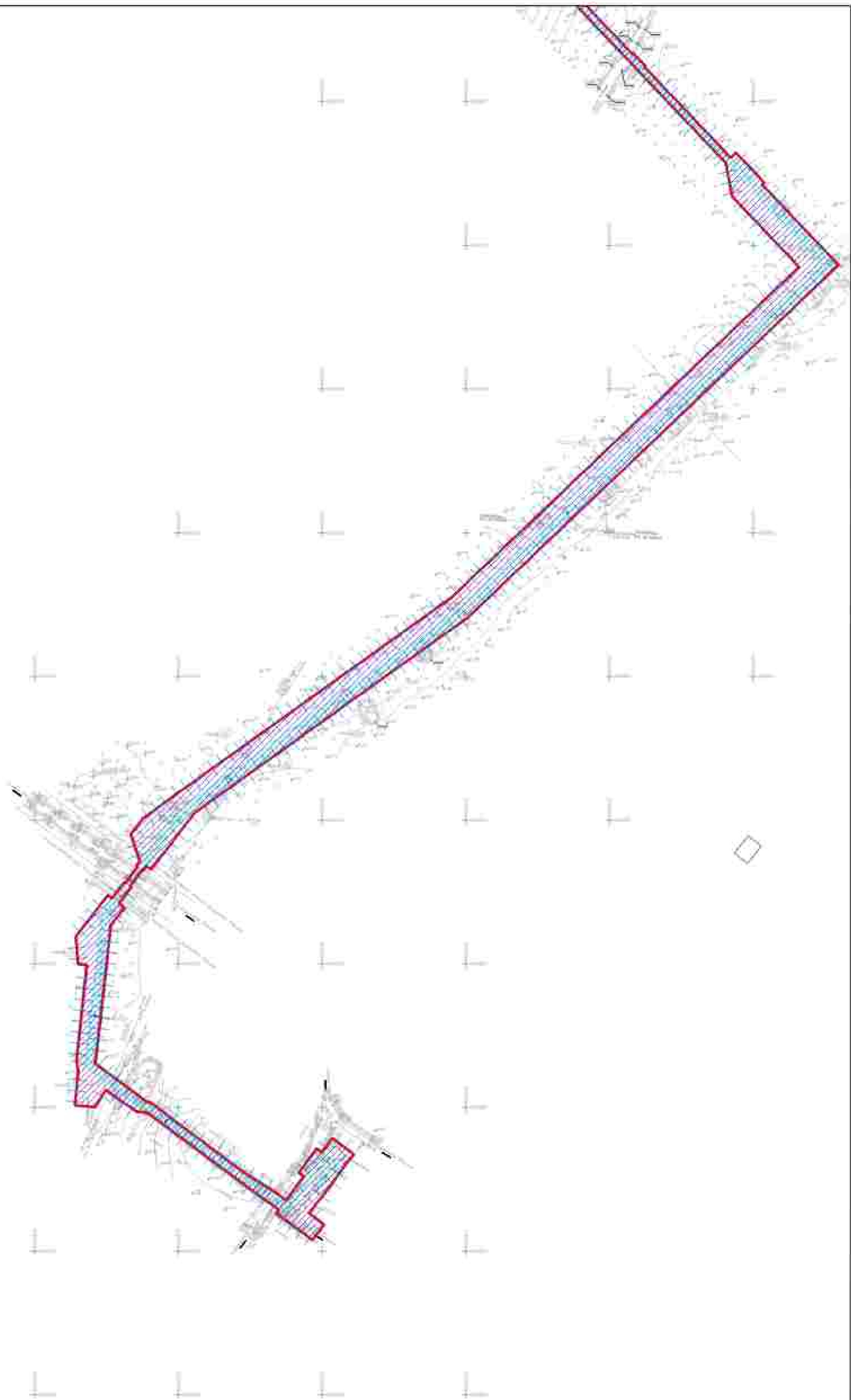
Лист	№	Листов	№
1	1	1	1

Условные обозначения

- Граница территории, в границах которой осуществляются работы по проекту
- Граница зон, подлежащих изъятию земельных участков
- Земельный участок, занятый объектами недвижимости
- Зона водной охраны водоема
- Земельный участок, занятый объектами недвижимости
- Земельный участок, занятый объектами недвижимости
- Земельный участок, занятый объектами недвижимости
- Земельный участок, занятый объектами недвижимости
- Земельный участок, занятый объектами недвижимости

№ п/п	Имя	Фамилия	Должность	Подпись	Дата
1	Евдокимов	Александр	Инженер		08.11
2	Коробков	Сергей	ЕА		08.11
3	Хромов	Михаил	ЕА		08.11

5885 001/0.0/0.006-0117.04. Проектный отдел государственного учреждения «Специальное государственное учреждение «Специализированная проектно-конструкторская организация» в сфере строительства объектов капитального строительства объектов			
Проект изъятия в целях государственных нужд			Лист № 11
Число изданий по состоянию на дату утверждения 1 из 1			Листов 42
Шкала масштаба: 1:5000			ООО "СГП" г. Владивосток






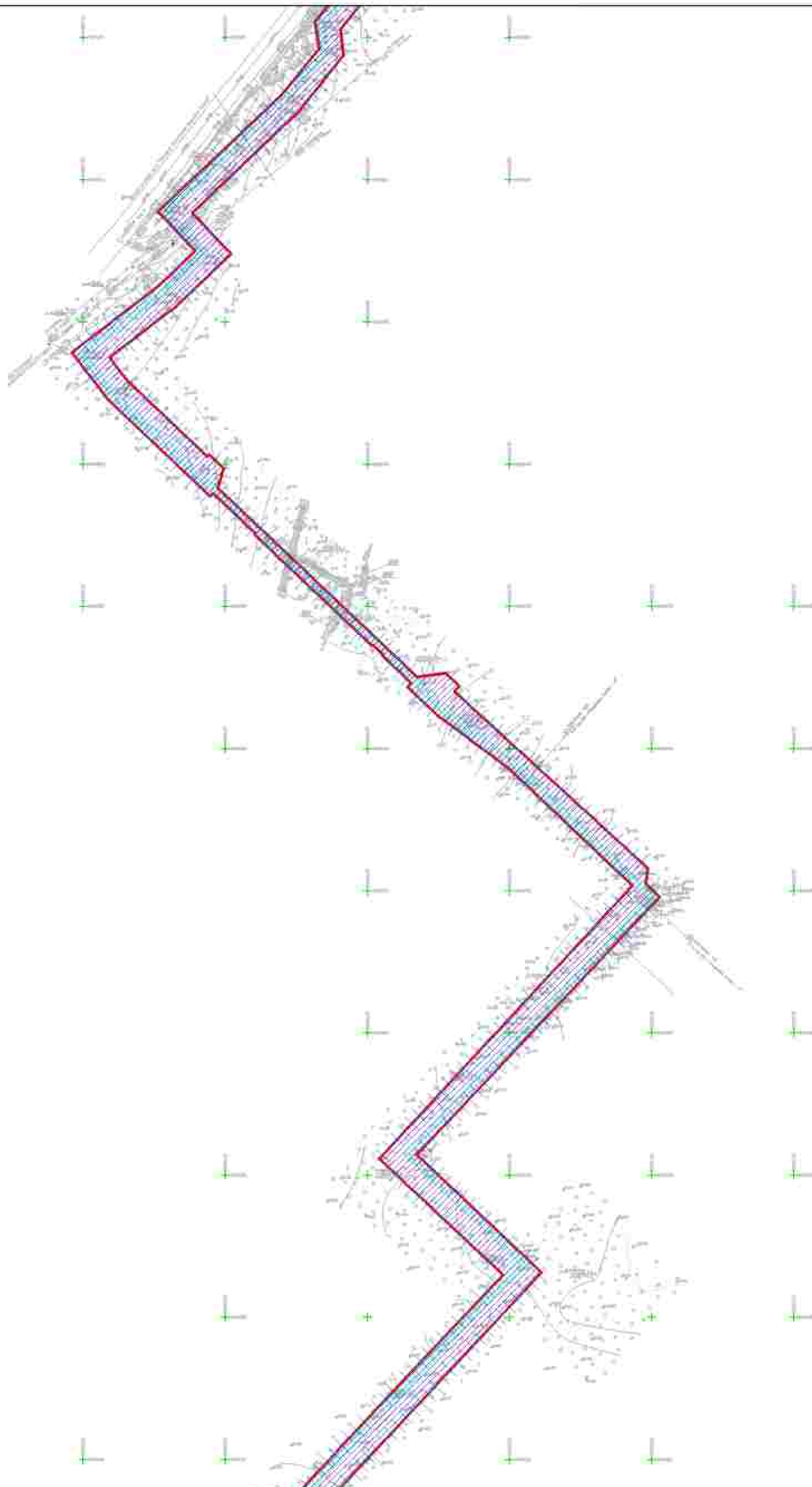
Содержание	
Итого	
Листов	
Лист №	

Итого	
Листов	
Лист №	

Условные обозначения

-  Земля населенной и нежилой застройки, а также земель населенных пунктов, занятых под застройку
-  Земельные участки, занятые под застройку
-  Земельные участки, занятые под застройку
-  Земельные участки, занятые под застройку
-  Земельные участки, занятые под застройку

3838-001/11-1-1296-177.04					
Инженерно-технический проект в 2-х листах - 1. Планировка - 2. Строение здания - 3. Разметка с привязкой к государственной системе координат Республики Казахстан					
Имя	Фамилия	Имя	Фамилия	Подпись	Дата
Владимир	Курманов	А.И.			09.23
Проектировщик	Мухомов	Г.А.			09.23
Инженер	Мухомов	Г.А.			09.23
Проект планировки и проекта застройки территории					
Серия II Лист 15					
Инженерно-технический проект Инженерно-технический проект (И.Т.П.)					
ООО ТОО "А.Б.И.И.И."					



Содержание
 Итого...
 ...
 ...

Итого...
 ...
 ...

Итого...
 ...
 ...

Итого...
 ...
 ...

Итого...
 ...
 ...

Итого...
 ...
 ...

Итого...
 ...
 ...

Итого...
 ...
 ...

Итого...
 ...
 ...

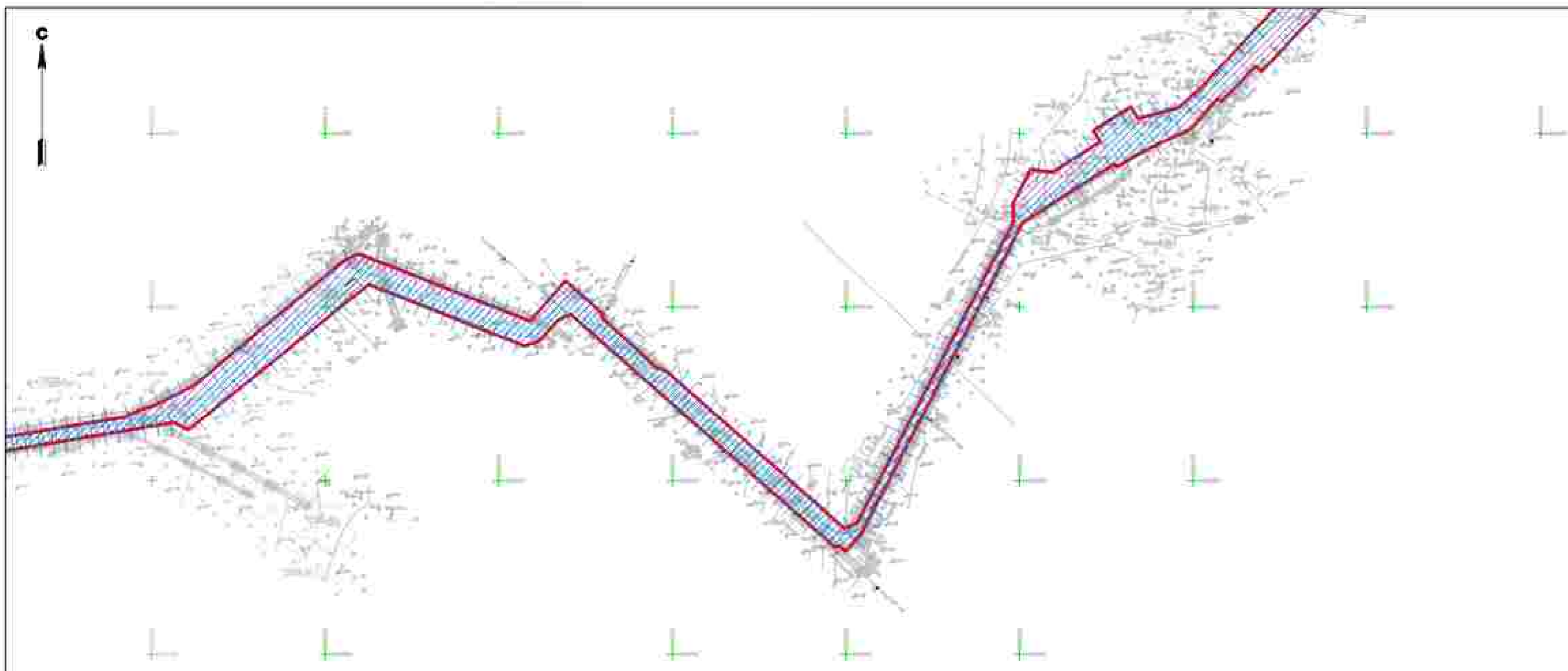
Итого...
 ...
 ...

Итого...
 ...
 ...

Условные обозначения

- Период работ, в течение которых производится подготовка участка к началу строительства
- Граница для проведения земляных работ
- Период работ, в течение которых производится подготовка участка к началу строительства
- Граница для проведения земляных работ
- Период работ, в течение которых производится подготовка участка к началу строительства
- Граница для проведения земляных работ
- Период работ, в течение которых производится подготовка участка к началу строительства
- Граница для проведения земляных работ
- Период работ, в течение которых производится подготовка участка к началу строительства
- Граница для проведения земляных работ

3838-001/11-11296-177-04					
Инженерно-технический проект территории в границах 11-11296-177-04 с приложением 1 к проекту землеустройства территории					
Имя	Фамилия	Имя	Фамилия	Подпись	Дата
Виталий	Курочкин	А.И.			08.23
Проектировщик	Михайлов	Г.А.			08.23
Инженер	Михайлов	Г.А.			08.23
Проект территории и проект землеустройства территории					
Чертеж подготовлен на основании проекта землеустройства территории № 12/000					
				Состав	Лист
				11	19
				ООО ТОО "Земель"	



Спецификация	
Исполн.	
Листов	
Кол. листов	

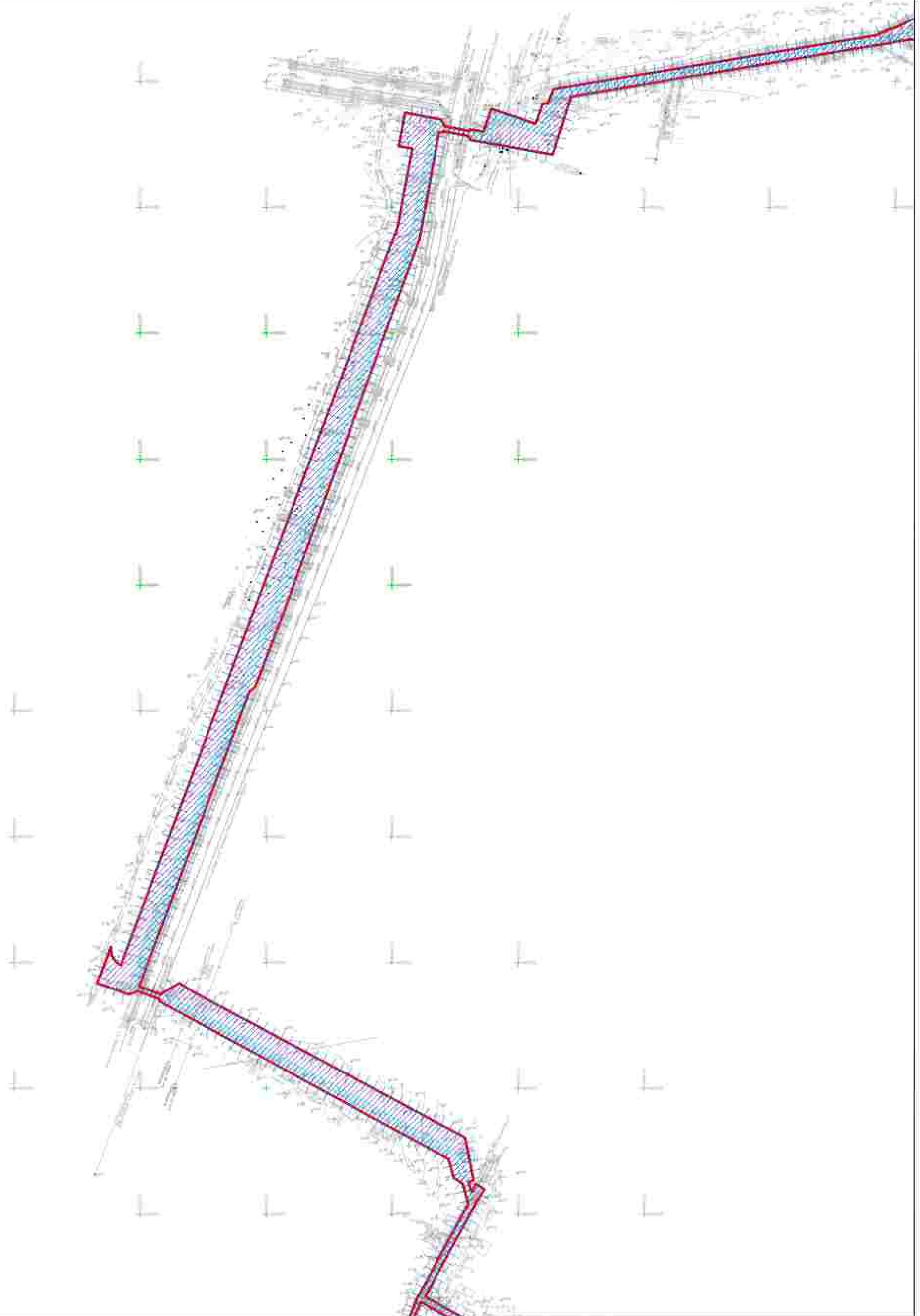
Имя файла	Листов	Лист
Листов	Лист	Лист

Условные обозначения

- Период застройки в границах отвода
- Период застройки в границах отвода
- Период застройки в границах отвода
- Период застройки в границах отвода
- Период застройки в границах отвода
- Граница отвода
- Граница отвода
- Граница отвода
- Граница отвода
- Граница отвода

Имя	Кол. листов	Лист	Имя	Подпись	Дата
Исполн.	Исполн.	Исполн.	Исполн.	Исполн.	Исполн.
Проектант	Проектант	Проектант	Проектант	Проектант	Проектант
Исполнитель	Исполнитель	Исполнитель	Исполнитель	Исполнитель	Исполнитель

5885 001/17.018.126-1117 04 Проект планировки территории в границах отвода территории для размещения объектов капитального строительства в границах отвода территории для размещения объектов капитального строительства			
Проект планировки в границах отвода территории	Листов 7	Лист 8	Листов 42
Черт. материалы по объектам проектной документации в масштабе 1:2000			
ООО "СР" в Рязани			

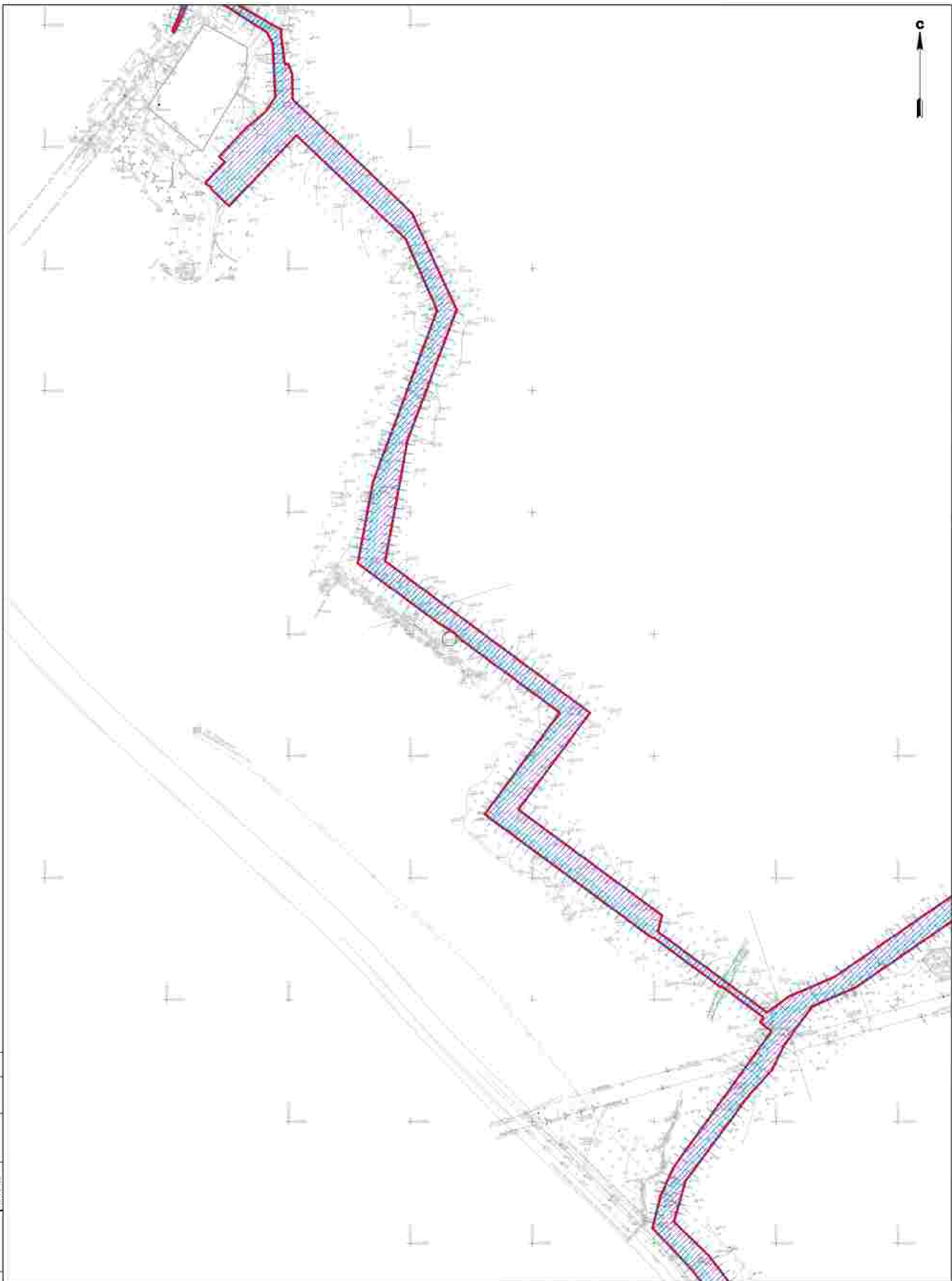



Содержание	
Итого	
Листов	
Лист	

Легенда обозначений

- Обозначение территории, подлежащей изъятию для государственных нужд Республики Беларусь
- Обозначение территории, подлежащей изъятию для государственных нужд Республики Беларусь
- Территория, подлежащая изъятию для государственных нужд Республики Беларусь
- Территория, подлежащая изъятию для государственных нужд Республики Беларусь
- Территория, подлежащая изъятию для государственных нужд Республики Беларусь
- Граница территории, подлежащей изъятию для государственных нужд Республики Беларусь
- Граница территории, подлежащей изъятию для государственных нужд Республики Беларусь
- Граница территории, подлежащей изъятию для государственных нужд Республики Беларусь
- Граница территории, подлежащей изъятию для государственных нужд Республики Беларусь
- Граница территории, подлежащей изъятию для государственных нужд Республики Беларусь

		3888-001/01-01096-077.04	
		Инженерно-технический проект территории в границах изъятия для государственных нужд Республики Беларусь в соответствии с законодательством Республики Беларусь	
Имя	Фамилия	Подпись	Дата
Витковский	Кристина А.И.		08.23
Профессор	Морозов Е.А.		08.23
Инженер	Морозов Е.А.		08.23
		Проект территории и проект изъятия территории	
		Лист	42
		ООО "ГСК" г. Минск	



Содержание	
Итого	
Листов	
Лист №	

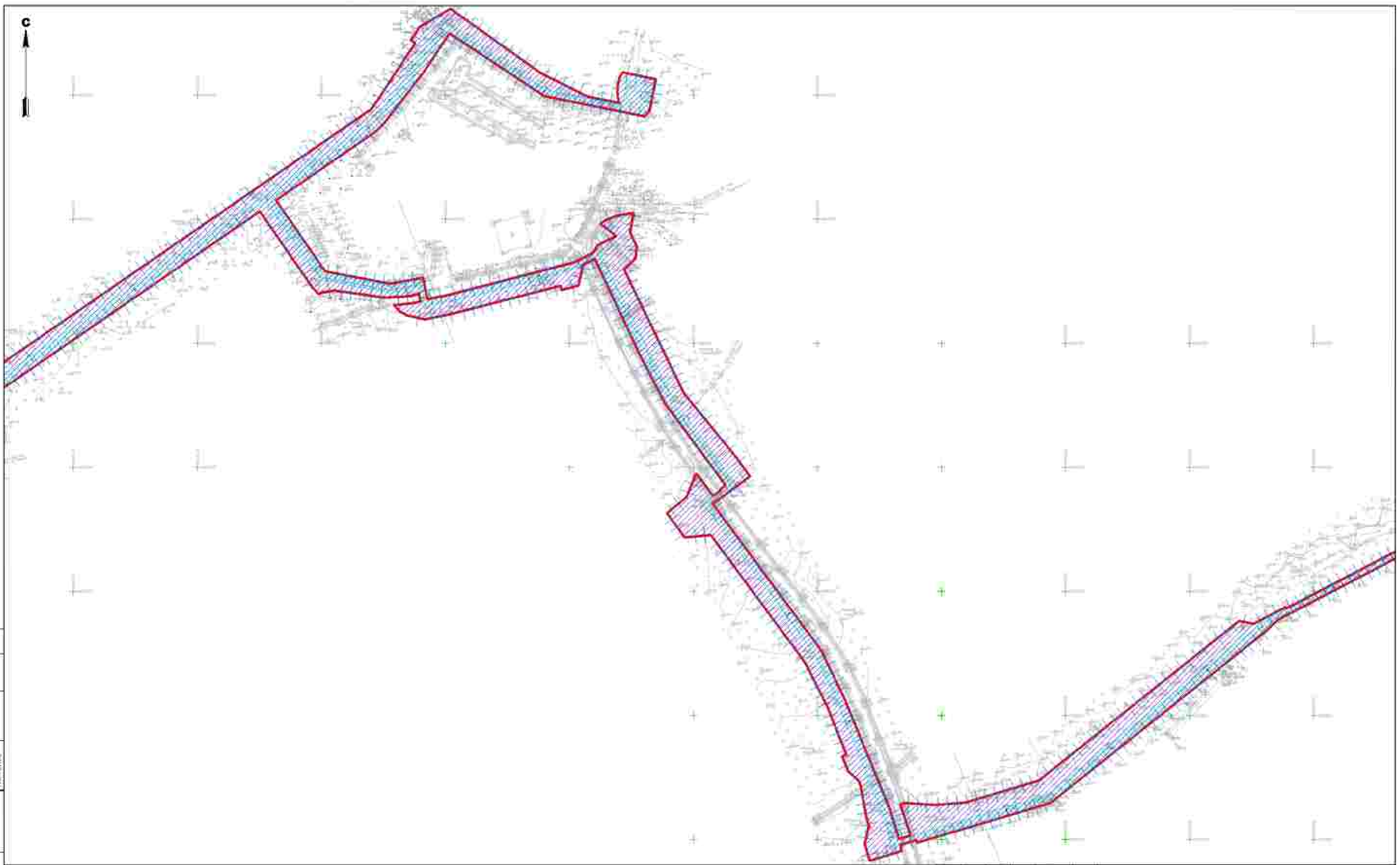
Условные обозначения

- Зона застройки с учетом выделенных территорий и границ зон с особыми условиями использования территорий
- Зона с особыми условиями использования территорий
- Зона с особыми условиями использования территорий
- Зона с особыми условиями использования территорий
- Зона с особыми условиями использования территорий
- Зона с особыми условиями использования территорий

№	И.И.И.	Д.И.И.	Д.И.И.	Д.И.И.	Д.И.И.
1	Иванов	Иванов	Иванов	Иванов	Иванов
2	Петров	Петров	Петров	Петров	Петров
3	Сидоров	Сидоров	Сидоров	Сидоров	Сидоров

3838-001/01-01096-077-04		
Информационно-аналитический отчет о состоянии территории		
в границах 1-й очереди - в границах 1-й очереди - в границах 1-й очереди		
с кадастровым и геодезическим планами, выполненными в соответствии с требованиями законодательства Российской Федерации		
Страниц	Лист	Листов
11	20	42
Итого материалов по объекту		
проектная документация № 12/00		

С



Условные обозначения

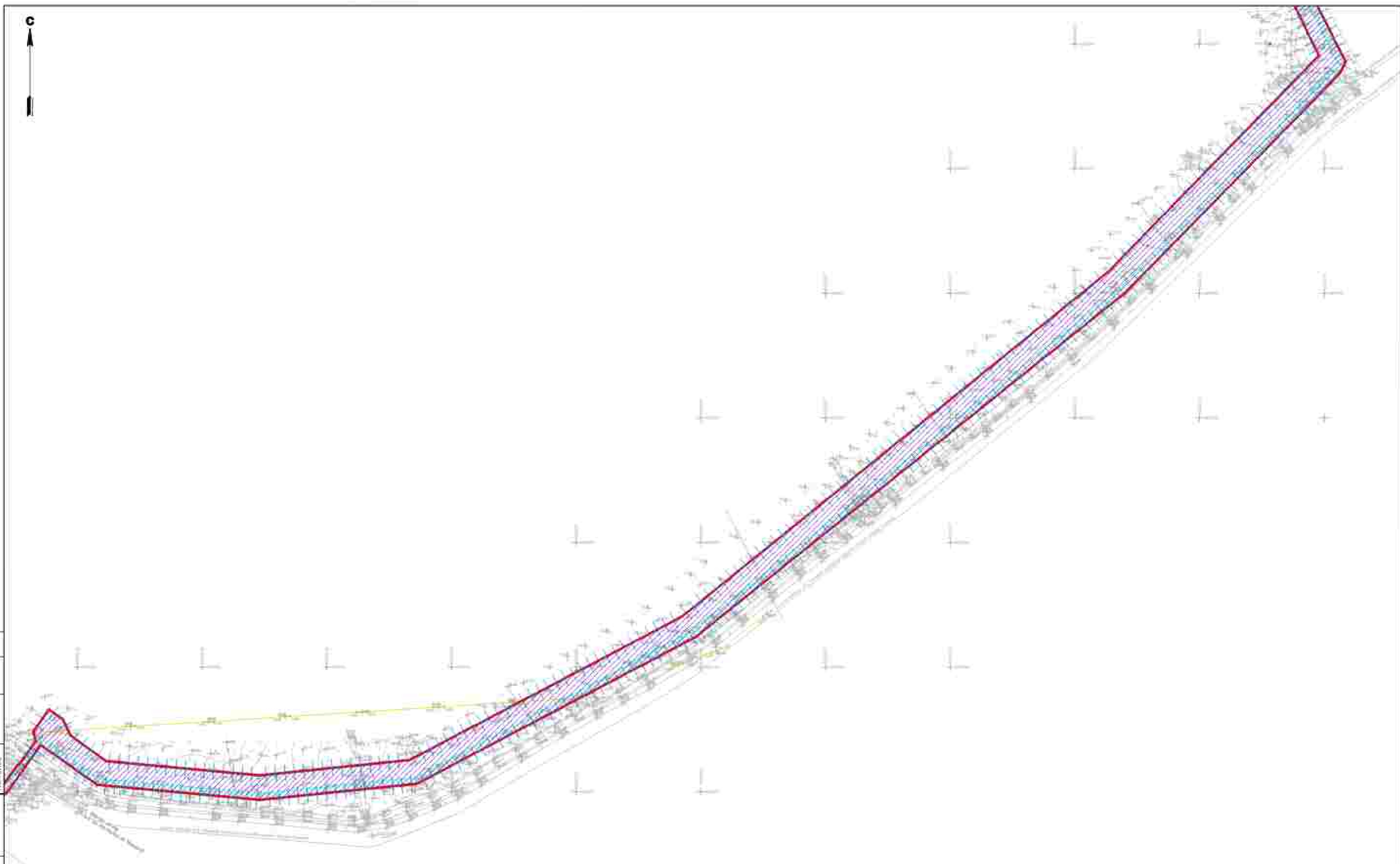
-  Пешеходная дорожка с твердым покрытием
-  Дорожка с твердым покрытием
-  Дорожка с мягким покрытием
-  Дорожка с твердым покрытием
-  Дорожка с твердым покрытием
-  Дорожка с твердым покрытием
-  Дорожка с твердым покрытием

Изм.	Кол. экз.	Дата	Исполн.	Подпись	Дата
1			Мухомов Е.А.	<i>[Signature]</i>	08.23
2			Мухомов Е.А.	<i>[Signature]</i>	08.23

5885 001/01/018-106-1/17 04 Проект планировки территории в границах территории, подлежащей изъятию для государственных нужд Республики Беларусь			
Проект планировки в границах изъятых территорий			Листов 0
Число экземпляров по назначению проекта планировки территории № 1/2018			Лист 21
Число экземпляров по назначению проекта планировки территории № 1/2018			Листов 42

Спецификация
 Исполн.
 Подпис.
 Дата
 Кол. экз.

С



Условные обозначения

- Зона насыпи, в проекции которой определены объекты, подлежащие изъятию земель населенных пунктов
- Зона откоса земляного сооружения
- Зона откоса земляного сооружения с укреплением
- Зона откоса земляного сооружения с укреплением и покрытием
- Зона откоса земляного сооружения с укреплением и покрытием с дренажем
- Зона откоса земляного сооружения с укреплением и покрытием с дренажем и защитой от эрозии
- Зона откоса земляного сооружения с укреплением и покрытием с дренажем и защитой от эрозии с защитой от эрозии

Изм.	Кол. экз.	Дата	Исполн.	Провер.	Зам.

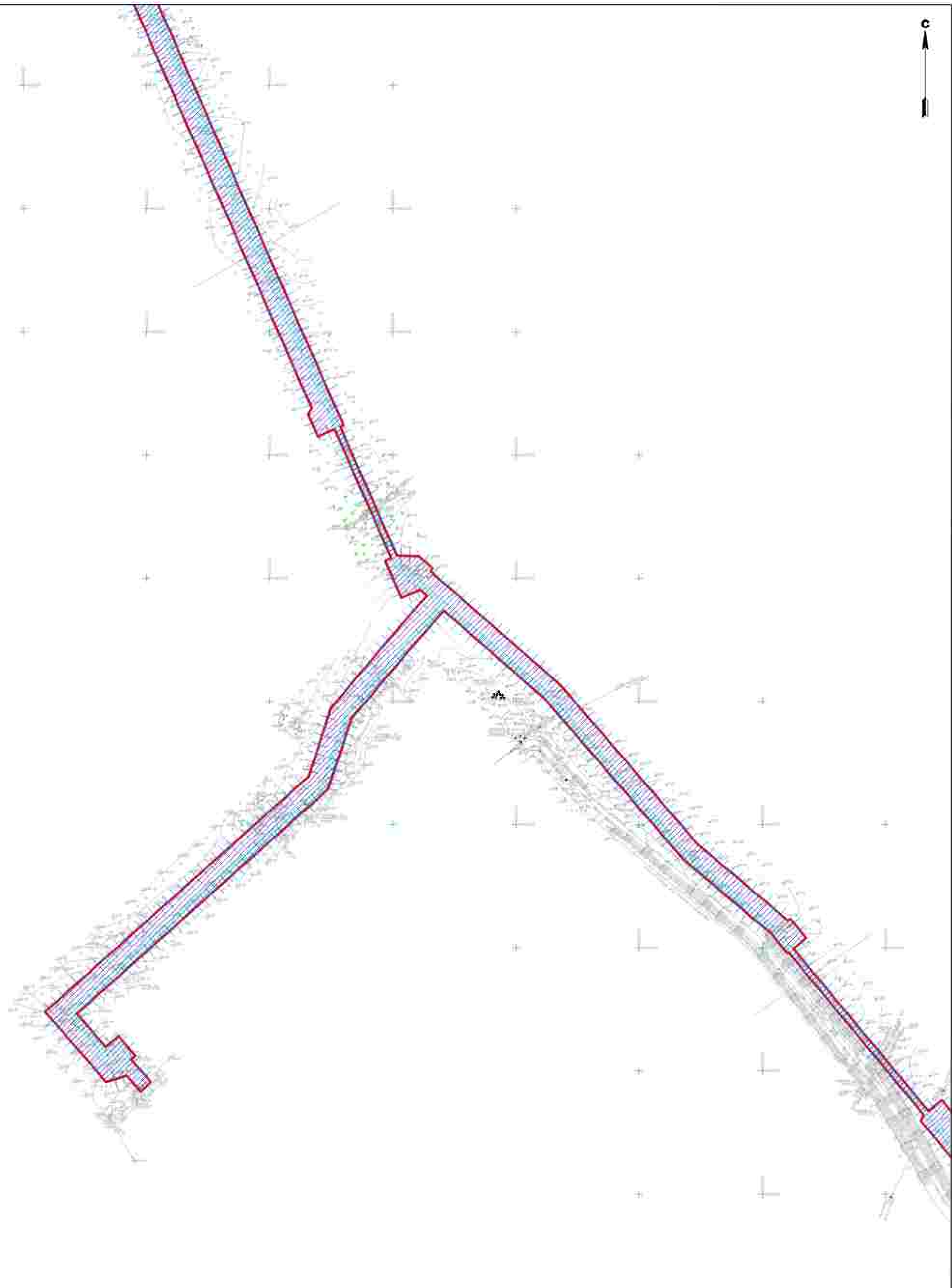

ЭБББ.001.01.018.100-1117.04.

Назначение: автомобильная дорога общего пользования
 в составе: - 1. Проектирование - 2. Проектирование - 3. Проект
 и строительство и эксплуатация автомобильной дороги общего пользования

Проект планировки и
 плана застройки территории

Листов	Лист	Листов
0	28	42

ООО "ГД" "Сибирь"

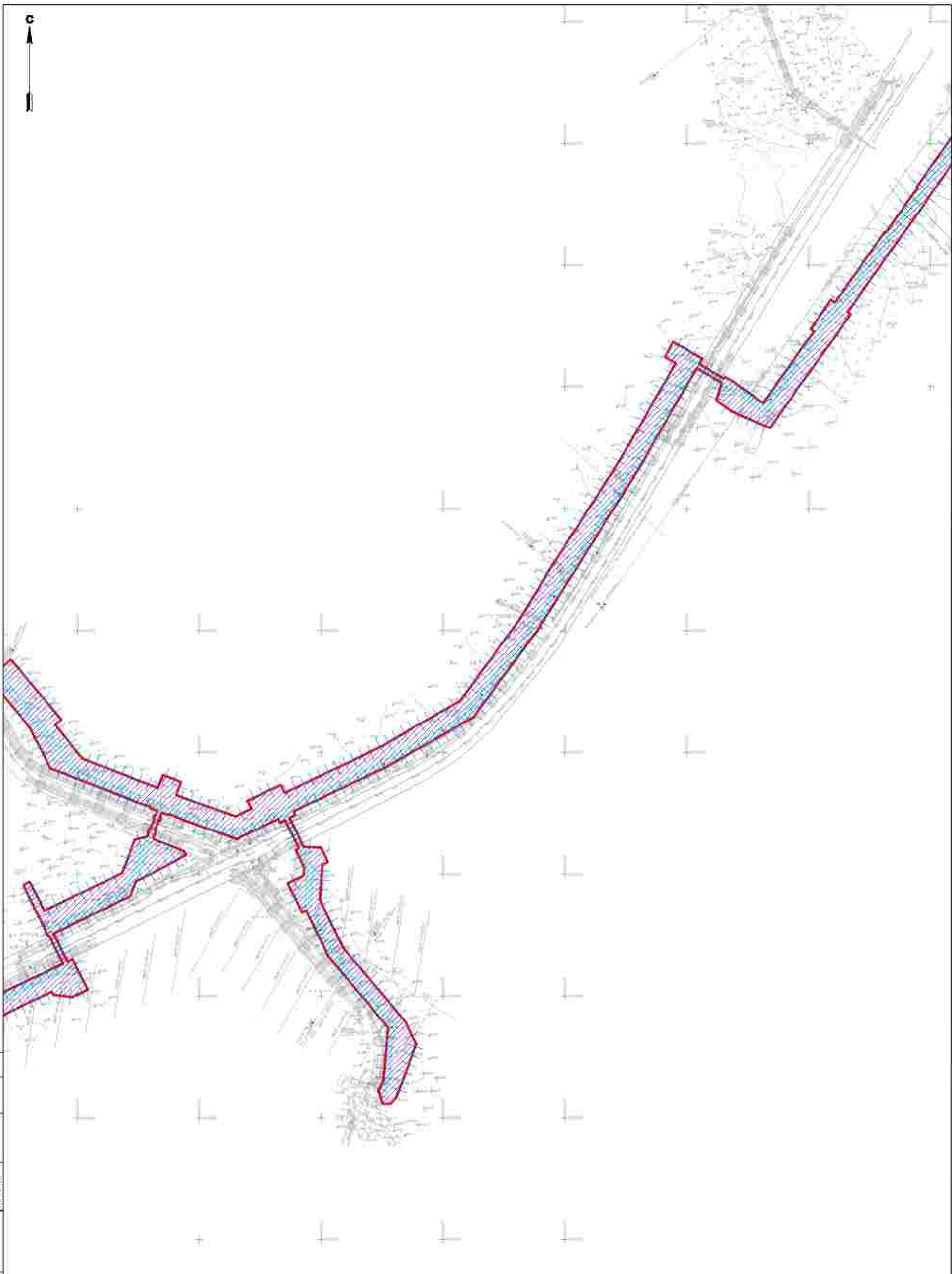


Содержание
 № п/п
 № листа
 № листа
 № листа

Условные обозначения

-  Зона территории, в границах которой осуществляется подготовка проекта территории. Проектная зона территории является частью участка.
-  Территория, на которой осуществляется подготовка проекта территории.
-  Территория, на которой осуществляется подготовка проекта территории.
-  Территория, на которой осуществляется подготовка проекта территории.
-  Территория, на которой осуществляется подготовка проекта территории.

3638-001/ПД-1/1296-177.04					
Проектная зона территории в границах которой осуществляется подготовка проекта территории в границах которой осуществляется подготовка проекта территории					
Имя	Фамилия	Должность	Подпись	Дата	
Проектировщик	Морозов Е.А.	Инженер		08.23	
Контроль	Морозов Е.А.	Инженер		08.23	
Проект территории и проект планировки территории					Страница 11
Чертеж подготовлен по материалам проекта планировки территории № 32/04					Лист 28
ООО "СД"					Лист 42



Шкала:	1:1000
Лист:	1
Дата:	2023

Условные обозначения

- Граница территории, в отношении которой осуществляются полномочия территориальных органов государственной власти субъектов Российской Федерации
- Граница территории, в отношении которой осуществляются полномочия органов государственной власти субъектов Российской Федерации
- Граница территории, в отношении которой осуществляются полномочия органов государственной власти субъектов Российской Федерации
- Граница территории, в отношении которой осуществляются полномочия органов государственной власти субъектов Российской Федерации
- Граница территории, в отношении которой осуществляются полномочия органов государственной власти субъектов Российской Федерации
- Граница территории, в отношении которой осуществляются полномочия органов государственной власти субъектов Российской Федерации
- Граница территории, в отношении которой осуществляются полномочия органов государственной власти субъектов Российской Федерации
- Граница территории, в отношении которой осуществляются полномочия органов государственной власти субъектов Российской Федерации

№ п/п	Имя	Должность	Подпись	Дата
1	Иванов И.И.	Инженер		08.23
2	Петров П.П.	Инженер		08.23
3	Сидоров С.С.	Инженер		08.23

3838-001/ПД-1/2023-077.04

Инженерно-технический проект

г. Саратов - г. Москва - г. Оренбург - г. Рязань

с привлечением и использованием средств Бюджетной организации

Лист	11	Из всего	30
Колонт.		Лист	42

Масштаб: 1:1000

000707

2023

с



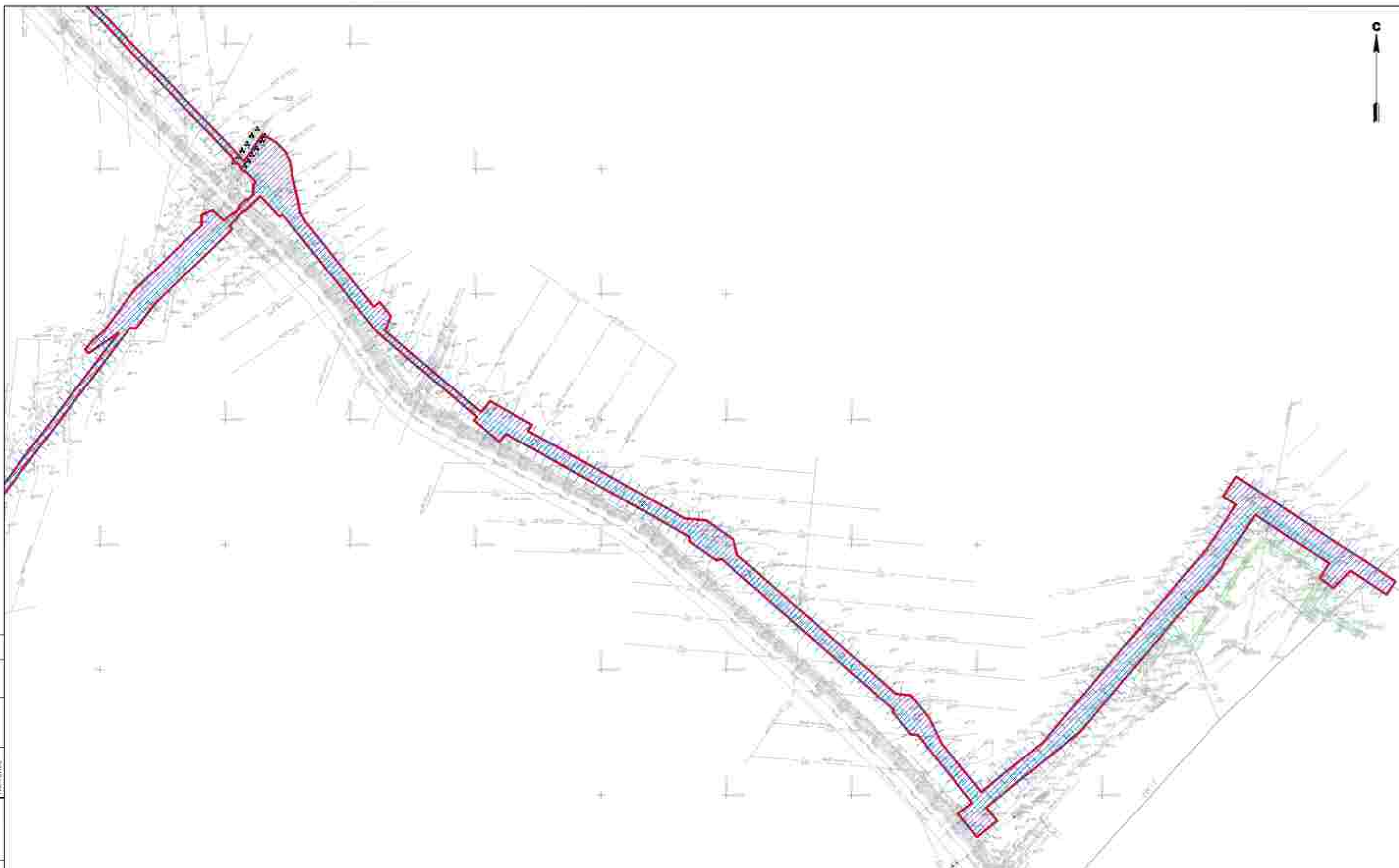
Условные обозначения

-  Центральная полоса проезжей части
-  Полосы для поворотов, остановки транспорта
-  Полосы для выезда, остановки транспорта
-  Полосы для выезда, остановки транспорта
-  Полосы для выезда, остановки транспорта
-  Полосы для выезда, остановки транспорта

Изм.	Кол. экз.	Дата	Исполн.	Подпись	Дата
1			Кузнецов А.А.	<i>[Signature]</i>	08.21
2			Кузнецов А.А.	<i>[Signature]</i>	08.22
3			Кузнецов А.А.	<i>[Signature]</i>	08.23

5885 0017.018.106-1117.04 Проект планировки территории в границах: П. Пискаревский - П. Дачный - П. Дачный - П. Дачный в границах: П. Дачный - П. Дачный - П. Дачный - П. Дачный			
Проект планировки в границах: П. Дачный - П. Дачный	Листов	Лист	Листов
0	33	42	
Чертеж подготовлен на основании проекта планировки территории № 12032			
ООО "ТД" "А.В.С.С.С."			

Спецификация	
Исполн.	
Провер.	
Конт. Фирм.	
Изм. № 1	Листов 42
Изм. № 2	Листов 42
Изм. № 3	Листов 42



Спецификация			
№ докум.			
Листов			
№ лист			

Условные обозначения

- Дорога, выделенная в транспортный коридор, выделенная цветом цветом транспорта
- Дорога с выделенными полосами для общественного транспорта
- Дорога с выделенными полосами для общественного транспорта
- Дорога с выделенными полосами для общественного транспорта
- Дорога с выделенными полосами для общественного транспорта
- Дорога с выделенными полосами для общественного транспорта
- Дорога с выделенными полосами для общественного транспорта
- Дорога с выделенными полосами для общественного транспорта

№ п/п	Имя	Фамилия	Инициалы	Подпись	Дата
1	Евдокимов	Александр	А.А.		08.23
2	Александров	Михаил	М.А.		08.23




5885 0017.018.106-1117.04. Проект планировки территории в границах: 1. Граница - 2. Граница - 3. Граница - 4. Граница с выделением и обозначением выделенных полос движения транспортных средств			
Проект планировки в границах выделенной территории	Листов	Лист	Листов
	0	34	42
Чертёж подготовлен на основании проекта планировки территории № 12008			

С



Условные обозначения

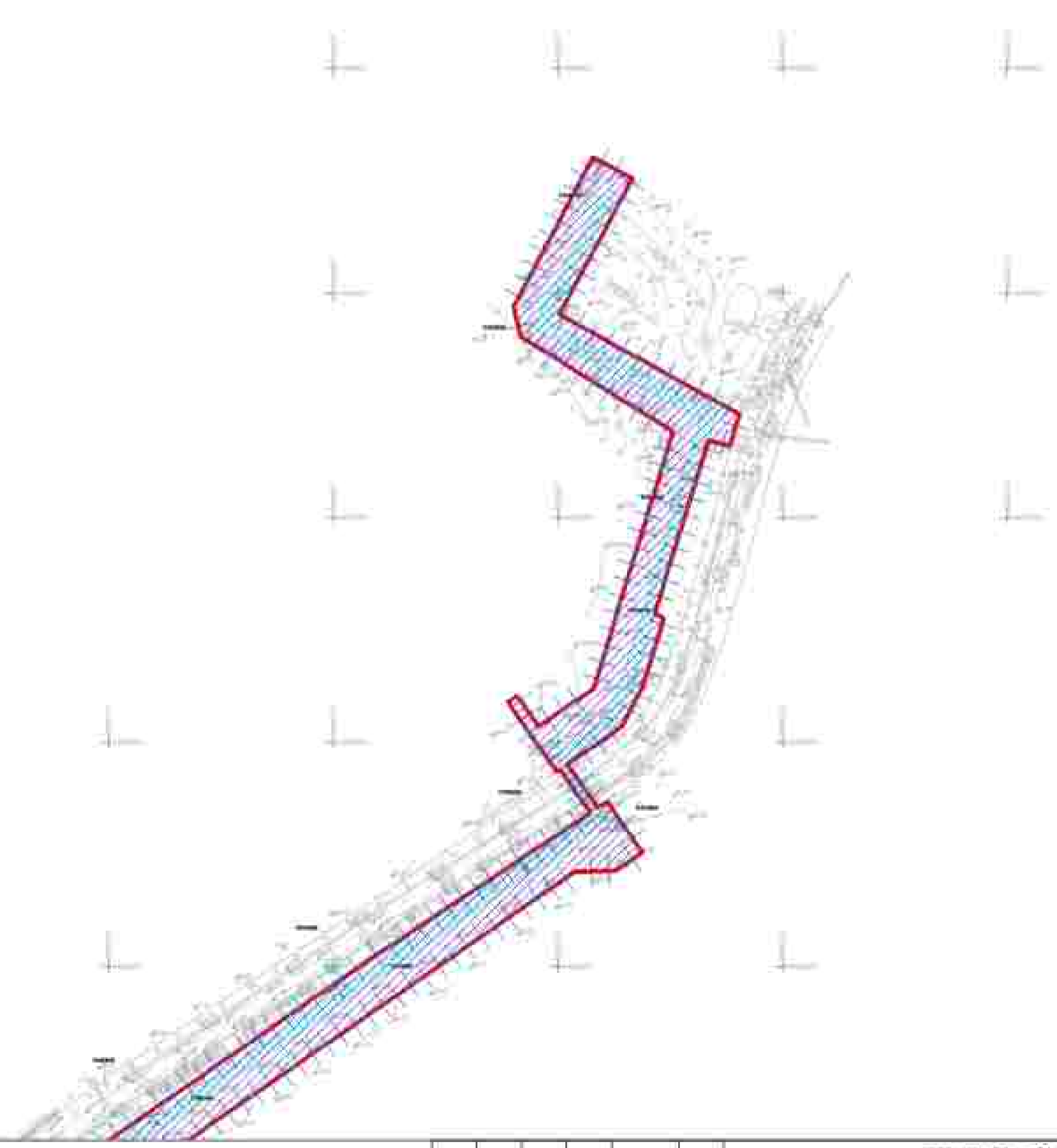
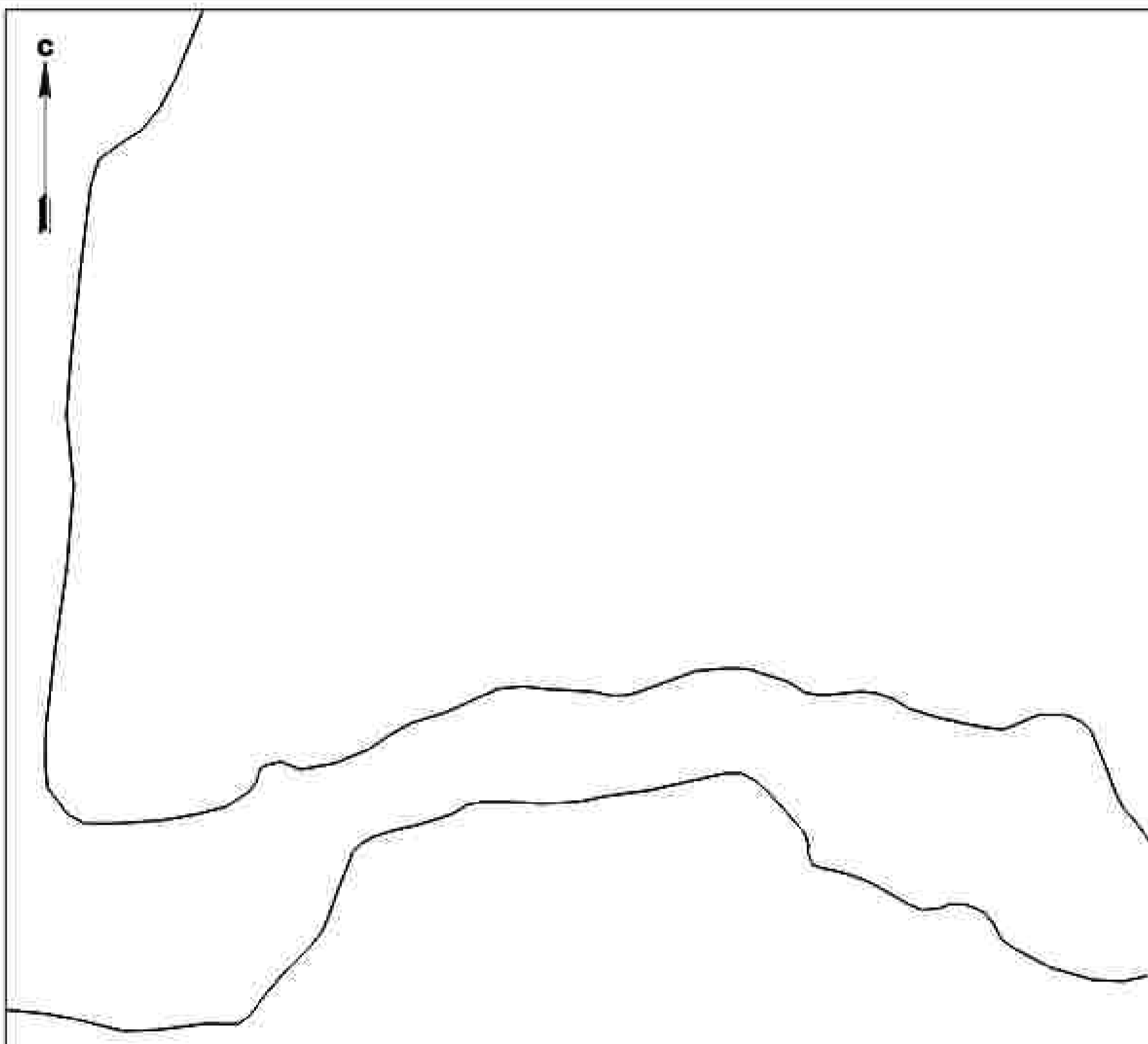
-  Ограда территории / граница территории, установленная на основании проекта освоения территории или проектного решения о выделении участка
-  Границы зон функционального назначения
-  Зона с особыми условиями использования территории
-  Зона с особыми условиями использования территории
-  Зона с особыми условиями использования территории
-  Зона с особыми условиями использования территории

№ п/п	Имя	Фамилия	Должность	Подпись	Дата
1	Евдокимов	Александр	д.т.н.		08.21
2	Профессор	Муромов	Е.А.		08.22
3	Хромов	Михаил	Е.А.		08.23

3885.001.01.018.1201-0117.04.			
Исполнитель: ООО «ИП «Сити-Групп» г. Москва, ул. Мухоморова, д. 10, стр. 1 Тел: +7 (495) 707-0000			
Проект: Разработка проекта освоения территории / зонирования и освоения территории участка территории, расположенной по адресу: г. Москва, ул. Мухоморова, д. 10, стр. 1			
Проект: Разработка проекта освоения территории / зонирования и освоения территории участка территории, расположенной по адресу: г. Москва, ул. Мухоморова, д. 10, стр. 1			Лист 38
Проект: Разработка проекта освоения территории / зонирования и освоения территории участка территории, расположенной по адресу: г. Москва, ул. Мухоморова, д. 10, стр. 1			Лист 42
Проект: Разработка проекта освоения территории / зонирования и освоения территории участка территории, расположенной по адресу: г. Москва, ул. Мухоморова, д. 10, стр. 1			000721 «Сити-Групп»

Спецификация	Исполнитель	Лист	№
	ООО «ИП «Сити-Групп»	38	42

С

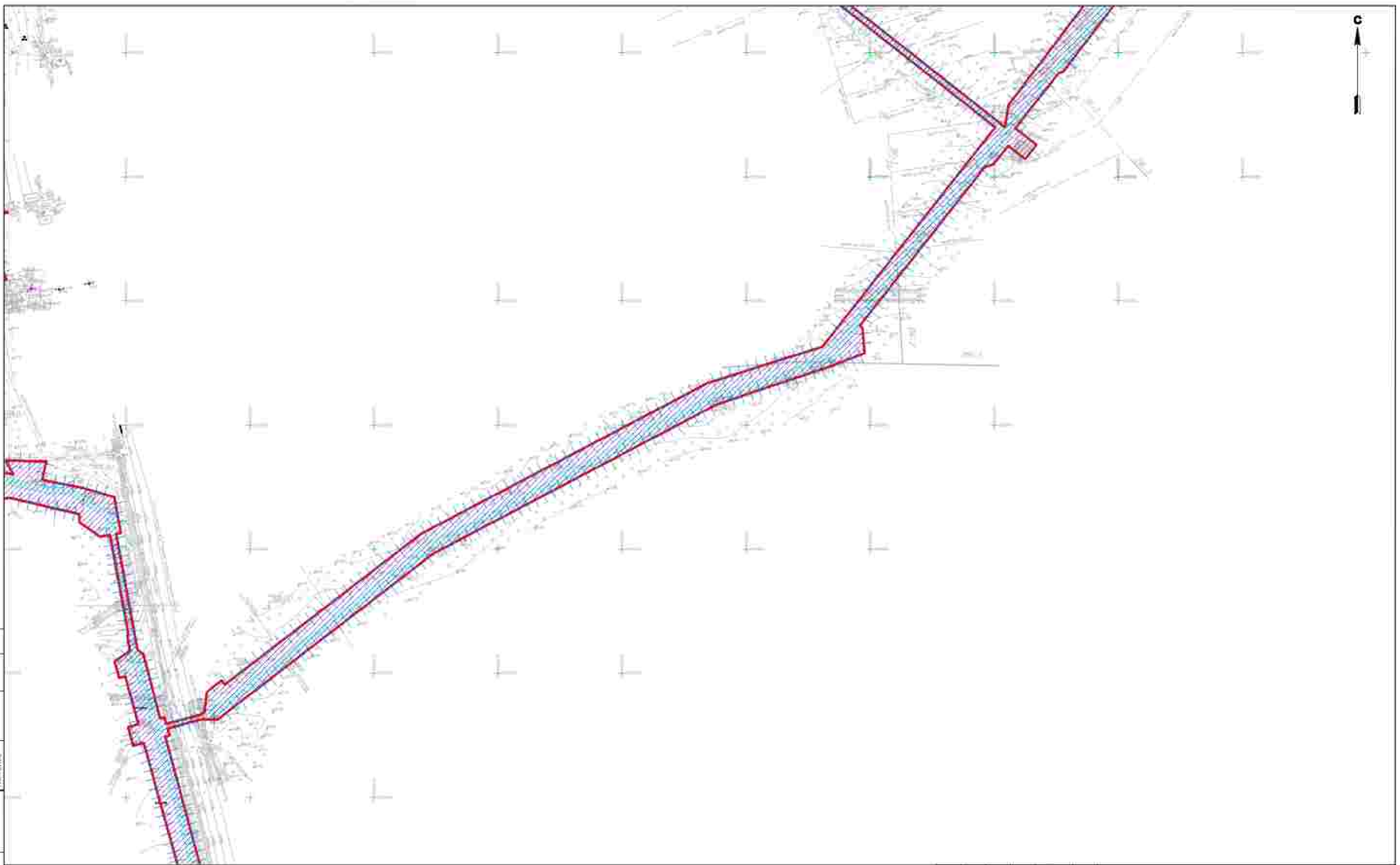


Символьное обозначение

- Объект недвижимости. Границы земель, принадлежащие различным лицам (земельный участок или кадастровый участок земли).
- Границы земель, принадлежащих одному лицу.
- Земельный участок, принадлежащий одному лицу.
- Земельный участок, принадлежащий нескольким лицам.
- Границы земель, принадлежащих различным лицам.
- Границы земель, принадлежащих одному лицу.

3838-001/01-01/2016-077-04					
Многоквартирный жилой дом с гаражами в составе земельного участка с кадастровым номером 50:08:0080303:001/01-01/2016-077-04					
Имя	Фамилия	Имя	Фамилия	Подпись	Дата
Виталий	Курочкин	А.И.			09.23
Проектировщик	Марина	Г.А.			09.23
Инженер	Марина	Г.А.			09.23
Проект планировки и проект межевой территории					
Матрица ответственности за соблюдение границ земельного участка № 12/00				Страница	Лист
				11	37
				ООО "СН" "Воронеж"	

Содержание
 Имя
 Фамилия
 Имя
 Фамилия
 Имя
 Фамилия



Условные обозначения

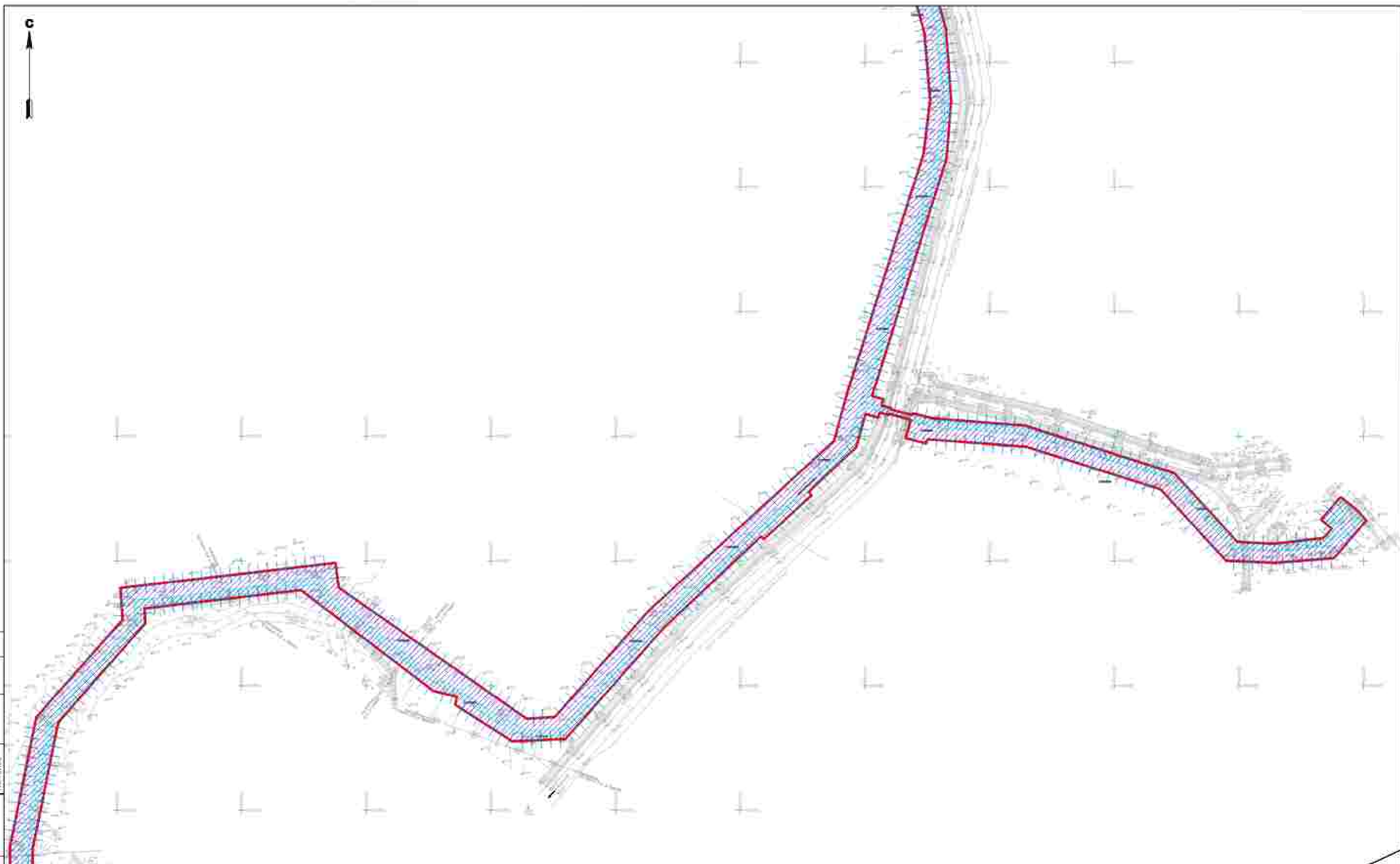
-  Зона застройки в границах, которая устанавливается на территории, подлежащей изъятию или передаче в государственную собственность.
-  Зона размещения объектов недвижимости.
-  Зона размещения объектов недвижимости.
-  Зона размещения объектов недвижимости.
-  Зона размещения объектов недвижимости.

Имя	Кол. экз.	Дата	Имя	Подпись	Дата
Выполнил	Корнилов И.И.	08.21			
Проверил	Черныш Е.А.	08.22			
Проектировщик	Черныш Е.А.	08.22			

3885 001/0.0/0.006-01/17.04		
Литературный сопроводительный листок к проекту № 3 (Иркутск - 3, Дзержинск - 3, Рязань - 3, Рязань - 3) в соответствии с требованиями статьи 34.1 Федерального закона от 02.10.2007 № 207-ФЗ		
Проект планировки и проекта межевания территории	Лист № 38	Лист № 42
Чертеж подготовлен на основании проекта межевания территории № 12/000		
ООО "СИА" г. Волгоград		

Специалист	
Исполнитель	
Проверен	
Исполнитель	
Исполнитель	
Исполнитель	

С

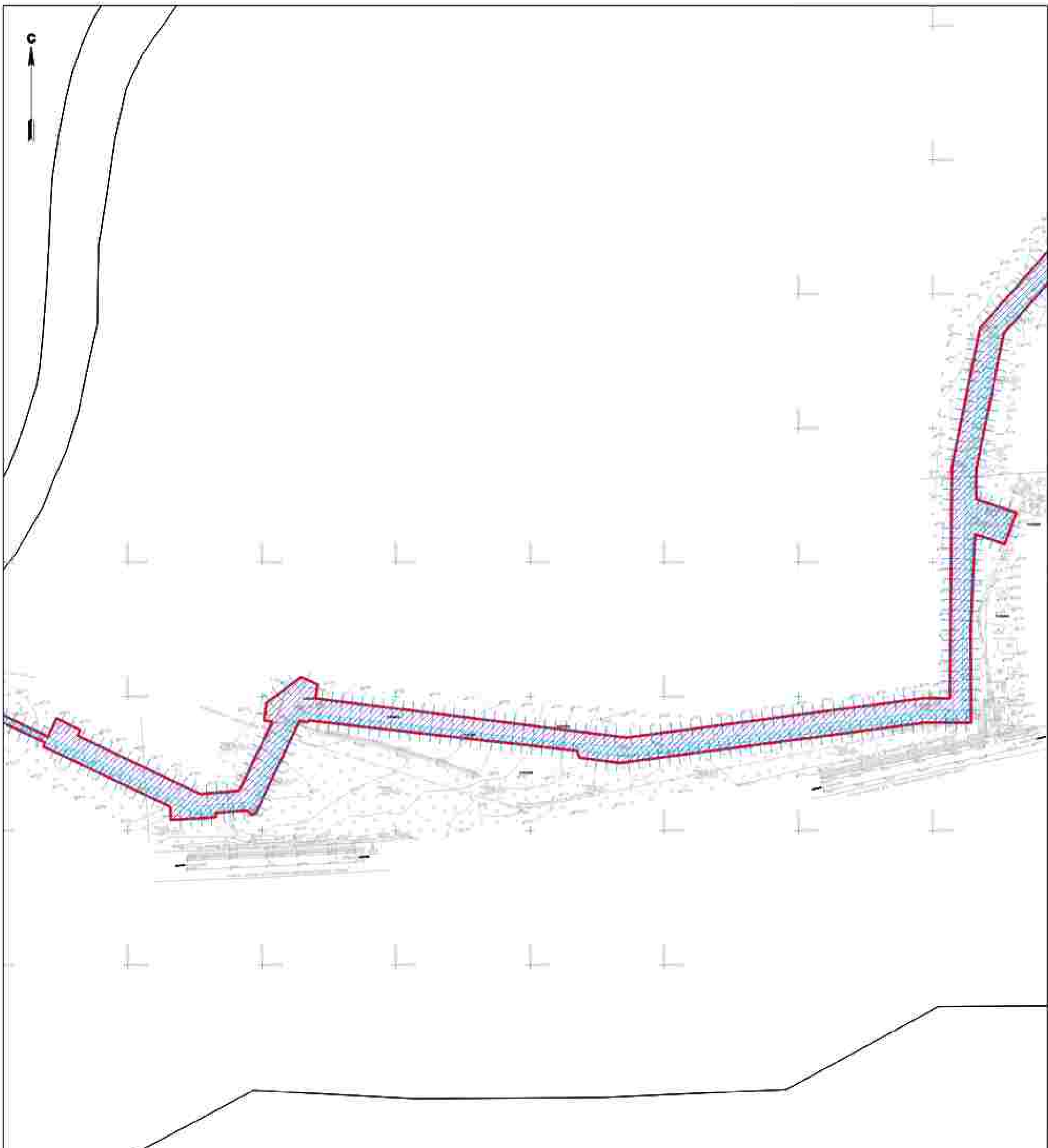


Спецификация	№	Наименование	Единица измерения	Количество
1	1	Асфальтобетон	м ²	
2	2	Грунт	м ³	
3	3	Песок	м ³	
4	4	Щебень	м ³	
5	5	Слой грунта	м ²	

Условные обозначения

- Асфальтобетон
- Грунт
- Песок
- Щебень
- Слой грунта
- Слой асфальта
- Слой щебня
- Слой песка




3885 0017.018.106-1117.04					
Проект планировки и размещения объектов в границах территории					
Изм.	Кол. экз.	Дата	Исполн.	Подпись	Дата
1	1	08.21	Муратов Е.А.		08.21
2	1	08.22	Муратов Е.А.		08.22
3	1	08.23	Муратов Е.А.		08.23
Чертеж подготовлен по заданию проектного института					
М. 1:2000					
			Листы	Лист	Листов
			7	40	42
001714 г. Москва					



Содержание
 № п/п
 № листа
 № листа
 № листа

Символьное обозначение

-  Зона застройки, в границах которой осуществляются работы по устройству дренажной системы (включая устройство дренажных коллекторов)
-  Границы территории, подлежащей изъятию для государственных нужд Российской Федерации
-  Зона застройки, в границах которой осуществляются работы по устройству дренажной системы (включая устройство дренажных коллекторов)
-  Зона застройки, в границах которой осуществляются работы по устройству дренажной системы (включая устройство дренажных коллекторов)
-  Зона застройки, в границах которой осуществляются работы по устройству дренажной системы (включая устройство дренажных коллекторов)
-  Зона застройки, в границах которой осуществляются работы по устройству дренажной системы (включая устройство дренажных коллекторов)
-  Зона застройки, в границах которой осуществляются работы по устройству дренажной системы (включая устройство дренажных коллекторов)

№ п/п	Имя	Фамилия	Инициалы	Подпись	Дата
1	Витковский	Климентий	А.И.		09.23
2	Профурская	Мария	Г.А.		09.23
3	Николаева	Мария	Г.А.		09.23

3638-001/ПД-01096-077.04		
Инженерное изыскание территории в границах: 1. 10/001/01096-077.04 2. 10/001/01096-077.04 3. 10/001/01096-077.04		
Проект	Лист	Колонт.
II	47	42
Чертеж подготовлен на основании проектной документации № 1/2003		
ООО ТП "Вектор"		

